Д 1/24л

АТЛАСЪ АЗІАТСКОЙ РОССІИ

ИЗДАНІЕ
ПЕРЕСЕЛЕНЧЕСКАГО УПРАВЛЕНІЯ
ГЛАВНАГО УПРАВЛЕНІЯ
ЗЕМЛЕУСТРОЙСТВА И ЗЕМЛЕДѢЛІЯ.

А Б 1/249

АТЛАСЪ АЗІАТСКОЙ РОССІИ

ИЗДАНІЕ
ПЕРЕСЕЛЕНЧЕСКАГО УПРАВЛЕНІЯ

ГЛАВНАГО УПРАВЛЕНІЯ ЗЕМЛЕУСТРОЙСТВА И ЗЕМЛЕДѢЛІЯ

1914

Грав. и печат. въ картогр. арт. зав. А. Ф. Маркса въ С.Петербургѣ

Сопр. перепл. КНИГА ИМЕЕТ: б/од

Печатн. листов	Выпуск	В перепл. един. соедин. №№ вып.	Таблиц	Карт	Иллюстр.	Служебн. №№	№№ списка и порядковый	195_ г.
		1914						
3.				54		1р	1а / 20	

АТЛАСЪ
АЗІАТСКОЙ РОССІИ

Императорскій
XIV-11202
Московскій и Румянцовскій Музей

Издано подъ ближайшимъ руководствомъ Г. В. ГЛИНКИ.
Текстъ редактированъ И. И. ТХОРЖЕВСКИМЪ.
Общая редакція картъ принадлежитъ М. А. ЦВѢТКОВУ.

Товарищество „А. Ф. МАРКСЪ“
С.-Петербургъ Измайловскій, 29.

2007332613

Д 1/24

ИМПЕРАТОРСКАГО Московскаго
и Румянцевскаго Музея.

СОДЕРЖАНІЕ
Атласа Азіатской Россіи.

КАРТОГРАФІЯ АЗІАТСКОЙ РОССІИ (статья).

№№ картъ.

1. РОССІЯ ВРЕМЕНЪ ІОАННА ГРОЗНАГО. Копія съ карты Дженкинсона 1562 года, изданной В. Кордтомъ.

2. РОССІЯ ЭПОХИ ВОЦАРЕНІЯ ДОМА РОМАНОВЫХЪ. Копія съ карты Гесселя Герітса 1613 года, изданной В. Кордтомъ.

3—4. СИБИРЬ ПРИ ВОЦАРЕНІИ ПЕТРА ВЕЛИКАГО: 3. Чертежъ Сибирскихъ земель и городовъ Семена Ремезова (1701 г.); 4. Карта земель Нерчинскаго города его же. Копія съ картъ, изданныхъ археографической комиссіей.

5. КАРТА ОБЩАГО РАСПРОСТРАНЕНІЯ РУССКАГО ВЛАДЫЧЕСТВА ВЪ АЗІАТСКОЙ РОССІИ (масштабъ 300 верстъ въ англійскомъ дюймѣ).

6. КАРТА АДМИНИСТРАТИВНАГО ДѢЛЕНІЯ АЗІАТСКОЙ РОССІИ (масштабъ 300 верстъ въ англійскомъ дюймѣ).

7—9. ВЕЛИЧИНА И НАСЕЛЕННОСТЬ АЗІАТСКОЙ РОССІИ (діаграммы): 7. Діаграмма сравнительной величины и населенности главнѣйшихъ государствъ; 8. Діаграмма сравненія Сибирскихъ губерній и областей; 9. Сравненіе нѣкоторыхъ Сибирскихъ губерній съ Западно-Европейскими государствами.

10—17. КАРТЫ СПЕЦІАЛЬНЫХЪ АДМИНИСТРАТИВНЫХЪ ПОДРАЗДѢЛЕНІЙ: 10. Православныя епархіи; 11. Военные округа; 12. Судебные округа; 13. Учебные округа; 14. Округа казенныхъ палатъ; 15. Округа контрольныхъ палатъ; 16. Переселенческіе районы; 17. Районы управленія земледѣлія и государственныхъ имуществъ.

18. КАРТА ЕСТЕСТВЕННО-ГЕОГРАФИЧЕСКИХЪ ОБЛАСТЕЙ АЗІАТСКОЙ РОССІИ (масштабъ 300 верстъ въ англійскомъ дюймѣ).

19. ГИПСОМЕТРИЧЕСКАЯ КАРТА РОССІЙСКОЙ ИМПЕРІИ (масштабъ 300 верстъ въ англійскомъ дюймѣ).

20—22. КЛИМАТИЧЕСКІЯ КАРТЫ АЗІАТСКОЙ РОССІИ: 20. Годовая (масштабъ 300 верстъ въ англійскомъ дюймѣ); 21. Лѣтнихъ мѣсяцевъ; 22. Зимнихъ мѣсяцевъ (масштабъ 600 верстъ въ англійскомъ дюймѣ).

23. ПОЧВЕННАЯ КАРТА РОССІЙСКОЙ ИМПЕРІИ (масштабъ 300 верстъ въ англійскомъ дюймѣ).

24. КАРТА РАСТИТЕЛЬНОСТИ АЗІАТСКОЙ РОССІИ (масштабъ 300 верстъ въ англійскомъ дюймѣ).

25. ЭТНОГРАФИЧЕСКАЯ КАРТА АЗІАТСКОЙ РОССІИ (масштабъ 80 верстъ въ англійскомъ дюймѣ).

26. КАРТА ПЛОТНОСТИ НАСЕЛЕНІЯ АЗІАТСКОЙ РОССІИ (масштабъ 80 верстъ въ англійскомъ дюймѣ).

27. КАРТА РАСПРЕДѢЛЕНІЯ НАСЕЛЕНІЯ АЗІАТСКОЙ РОССІИ ПО ВѢРОИСПОВѢДАНІЯМЪ (масштабъ 300 верстъ въ англійскомъ дюймѣ).

28. КАРТА ТОБОЛЬСКОЙ ГУБЕРНІИ (масштабъ 80 верстъ въ англійскомъ дюймѣ).

29. КАРТА ТОМСКОЙ ГУБЕРНІИ (масштабъ 80 верстъ въ англійскомъ дюймѣ).

30. КАРТА ЕНИСЕЙСКОЙ ГУБЕРНІИ (масштабъ 80 верстъ въ англійскомъ дюймѣ).

31. КАРТА ИРКУТСКОЙ ГУБЕРНІИ (масштабъ 80 верстъ въ англійскомъ дюймѣ).

32. КАРТА ЗАБАЙКАЛЬСКОЙ ОБЛАСТИ (масштабъ 80 верстъ въ англійскомъ дюймѣ).

33. КАРТА АМУРСКОЙ, ПРИМОРСКОЙ И САХАЛИНСКОЙ ОБЛАСТЕЙ (масштабъ 80 верстъ въ англійскомъ дюймѣ).

34. КАРТА СТЕПНЫХЪ ОБЛАСТЕЙ: УРАЛЬСКОЙ, ТУРГАЙСКОЙ, АКМОЛИНСКОЙ И СЕМИПАЛАТИНСКОЙ (масштабъ 80 верстъ въ англійскомъ дюймѣ).

№№ картъ.

35. КАРТА ТУРКЕСТАНА: СЫРЪ-ДАРЬИНСКОЙ, САМАРКАНДСКОЙ, ФЕРГАНСКОЙ, ЗАКАСПІЙСКОЙ И СЕМИРѢЧЕНСКОЙ ОБЛАСТЕЙ (масштабъ 80 верстъ въ англійскомъ дюймѣ).

36. КАРТА ВОСТОЧНОЙ СИБИРИ И ПРИАМУРЬЯ (масштабъ 200 верстъ въ англійскомъ дюймѣ).

37. КАРТА КАЗАЧЬИХЪ ЗЕМЕЛЬ (масштабъ 80 верстъ въ англійскомъ дюймѣ).

38—39. КАРТЫ ЗЕМЕЛЬ КАБИНЕТА ЕГО ВЕЛИЧЕСТВА: 38. Алтайскаго округа; 39. Нерчинскаго округа (масштабъ 60 верстъ въ англійскомъ дюймѣ).

40. ПЛАНЪ МУРГАБСКАГО ГОСУДАРЕВА ИМѢНІЯ (масштабъ 4 версты въ англійскомъ дюймѣ).

41. КАРТА ПОЛИВНЫХЪ ЗЕМЕЛЬ ТУРКЕСТАНСКАГО ГЕНЕРАЛЪ-ГУБЕРНАТОРСТВА (масштабъ 80 верстъ въ англійскомъ дюймѣ).

42—44. ВОДНЫЕ ЗАПАСЫ ТУРКЕСТАНСКАГО КРАЯ (діаграммы): 42. Графикъ колебаній уровня водъ въ рѣкахъ Туркестана за 1910 — 1911 г. г.; 43. Средніе за мѣсяцъ расходы воды въ туркестанскихъ рѣкахъ за 1911 г.; 44. Оросительная система рѣки Чирчикъ.

45. КАРТА ГОЛОДНОЙ СТЕПИ, САМАРКАНДСКОЙ ОБЛАСТИ, ХОДЖЕНТСКАГО УѢЗДА (масштабъ 12,5 верстъ въ англійскомъ дюймѣ).

46. КАРТА ОСУШЕНІЯ БАРАБИНСКОЙ СТЕПИ, ТОМСКОЙ ГУБЕРНІИ, КАИНСКАГО УѢЗДА (масштабъ 30 верстъ въ англійскомъ дюймѣ).

47. КАРТА ПРОМЫСЛОВЪ АЗІАТСКОЙ РОССІИ (масштабъ 300 верстъ въ англійскомъ дюймѣ).

48—55. КАРТОГРАММЫ ПО СЕЛЬСКОМУ ХОЗЯЙСТВУ АЗІАТСКОЙ РОССІИ: 48. Яровые посѣвы; 49. Озимые посѣвы; 50. Посѣвы пшеницы; 51. Посѣвы ржи; 52. Распространеніе посѣвовъ ячменя; 53. Коневодство; 54. Крупный рогатый скотъ; 55. Мелкій скотъ.

56. КАРТА ПОЛЕЗНЫХЪ ИСКОПАЕМЫХЪ АЗІАТСКОЙ РОССІИ (масштабъ 300 верстъ въ англійскомъ дюймѣ).

57. КАРТА ЛѢСОВЪ АЗІАТСКОЙ РОССІИ (масштабъ 300 верстъ въ англійскомъ дюймѣ).

58. КАРТА ПУТЕЙ СООБЩЕНІЯ АЗІАТСКОЙ РОССІИ (схематическая). Составлена Главнымъ Управленіемъ почтъ и телеграфовъ (масштабъ 250 верстъ въ англійскомъ дюймѣ).

59. ГЕРБЫ ГУБЕРНІЙ И ОБЛАСТЕЙ АЗІАТСКОЙ РОССІИ.

60. ПЛАНЫ ГОРОДОВЪ АЗІАТСКОЙ РОССІИ: Тобольска, Томска, Красноярска, Иркутска, Читы, Якутска, Благовѣщенска, Алексѣевска, Хабаровска, Владивостока, Омска, Семипалатинска, Вѣрнаго, Ташкента.

61—63. НАСЕЛЕННОСТЬ, ЗАДОЛЖЕННОСТЬ И БЮДЖЕТЫ ГОРОДОВЪ АЗІАТСКОЙ РОССІИ (діаграммы): 61. Населенность; 62. Задолженность; 63. Ростъ бюджетовъ.

64. ВЫВОЗЪ ГЛАВНѢЙШИХЪ ТОВАРОВЪ ИЗЪ АЗІАТСКОЙ РОССІИ (діаграмма).

65. ДОХОДЫ И РАСХОДЫ ГОСУДАРСТВЕННАГО КАЗНАЧЕЙСТВА ПО АЗІАТСКОЙ РОССІИ (діаграммы).

66—67. ПЕРЕСЕЛЕНЧЕСКОЕ ДѢЛО (діаграммы).

68—71. КАРТЫ ЗЕМЛЕОТВОДНЫХЪ РАБОТЪ ВЪ КИРГИЗСКОЙ СТЕПИ И ВЪ СИБИРСКИХЪ ГУБЕРНІЯХЪ: 68. Киргизская Карахобдинская волость, Актюбинскаго уѣзда, Тургайской области (масштабъ 4 версты въ англійскомъ дюймѣ); 69. Чедыртинская волость, Уральскаго уѣзда и области (масштабъ 6 верстъ въ англійскомъ дюймѣ); 70. Деревня Епанчина, Тюкалинскаго уѣзда, Тобольской губерніи (масштабъ 2 версты въ англійскомъ дюймѣ); 71. Бурятское Хоготское вѣдомство, Верхоленскаго уѣзда, Иркутской губерніи (масштабъ 4 версты въ англійскомъ дюймѣ).

Алфавитный указатель.

Картографія Азіатской Россіи.

Сибирь, какъ географическое наименованіе, впервые встрѣчается въ русскихъ лѣтописяхъ въ 1407 году, когда говорится, что Тохтамышъ убитъ въ Сибирской землѣ, близъ Тюмени. Это названіе дальняго края проникло и на западъ и упоминается на картахъ того времени. На картѣ XV-го вѣка, выгравированной по приказанію Стефана Борджіа, у истоковъ восточнаго развѣтвленія Волги значится Sebur civitas. На другой, замѣчательной для того времени по богатству подробностей, картѣ Фра Мауро, относящейся къ 1439 году, Provincia Sibir и народъ того же имени захватываютъ огромное пространство верховьевъ Камы и Вятки, но повидимому это названіе не распространяется за Уральскія горы, которыя, впрочемъ, здѣсь не изображены въ видѣ длиннаго хребта.

Карты этого времени можно назвать, по ихъ типу, Гомеровскими: онѣ преисполнены фантазіи, особенно для тѣхъ странъ, которыя были малодоступны, а потому и малоизвѣстны. Представляя собою кругъ, въ который вмѣстились Европа, Азія и Африка, онѣ лишены всего сѣверо-восточнаго угла Азіи, срѣзаннаго дугой этого круга. Сибири на нихъ, въ полномъ смыслѣ этого слова, негдѣ было и помѣститься, такъ какъ все оставшееся пространство занято Китаемъ и его владѣніями.

Послѣ этой эпохи картографіи, наступаетъ время пробужденія интереса къ древнимъ, болѣе точнымъ работамъ Птоломея, жившаго во II-мъ вѣкѣ послѣ Р. Х. Конечно, за это время накопилось достаточное количество свѣдѣній о странахъ, которыя Птоломею не были извѣстны. Сообразно съ этими свѣдѣніями и исправлялись его карты, а для тѣхъ странъ, которыя были вовсе неизвѣстны Птоломею, составлялись новыя карты и включались въ атласы, выходящіе подъ его именемъ.

Первое изданіе Географіи Птоломея послѣдовало въ 1475 году. Свѣдѣній о Сибири тамъ еще не было. Къ дальнѣйшимъ изданіямъ были добавлены карты различныхъ авторовъ. Послѣдовательное знакомство съ очертаніями вновь открытаго материка Америки играло большую роль въ уясненіи представленій объ Азіи. На глобусѣ Бехаима, изготовленномъ въ годъ открытія Америки, сѣверная Азія составлена по свѣдѣніямъ, почерпнутымъ у Марко Поло. Когда извѣстіе объ открытіи Америки дошло до европейскихъ картографовъ, послѣдніе стали вначалѣ изображать ее островами, Гренландію же присоединили къ сѣверо-восточному углу Азіи, въ видѣ Чукотскаго полуострова, тогда еще неизвѣстнаго. Когда же Америка ясно вырисовалась обширнымъ материкомъ, то картографы не отдѣляли ее отъ Азіи, а изображали третьимъ полуостровомъ Азіи. Таковы изображенія Азіи, напримѣръ, на картахъ въ изданіяхъ Кастальди (1546 г.), Русцелла (1561 г.) и другихъ.

Нѣсколько позднѣе за новою частью свѣта были признаны права на самостоятельное существованіе, и Америка была отдѣлена отъ Азіи проливомъ Anianus. Но это слабо еще прояснило понятія о сѣверной Азіи и ея протяженіи: Россія тогда еще слишкомъ мало подвинулась на востокъ, другіе же европейцы ограничивались посѣщеніемъ центральной или южной Азіи, а о сѣверной собирали свѣдѣнія по опросу и слухамъ.

Отъ середины XVI вѣка до насъ дошло нѣсколько картъ, гдѣ Сибирь въ большихъ или меньшихъ деталяхъ захвачена на картахъ, посвященныхъ Московіи. Есть она у Дженкинсона (копія съ карты котораго помѣщена въ настоящемъ Атласѣ), у Мюнстера, у Герберштейна, у Вида, но изображается только до Оби. Болѣе восточныхъ мѣстностей на этихъ картахъ нѣтъ. Большинство картъ имѣетъ градусную сѣть, и въ общихъ чертахъ онѣ похожи одна на другую; нѣкоторое исключеніе представляетъ лишь карта Ортелія 1570 года.

Что касается географическихъ названій на этихъ картахъ, то большинство ихъ заимствовано у Марко Поло, нѣкоторыя же унаслѣдованы отъ географовъ древнихъ и среднихъ вѣковъ.

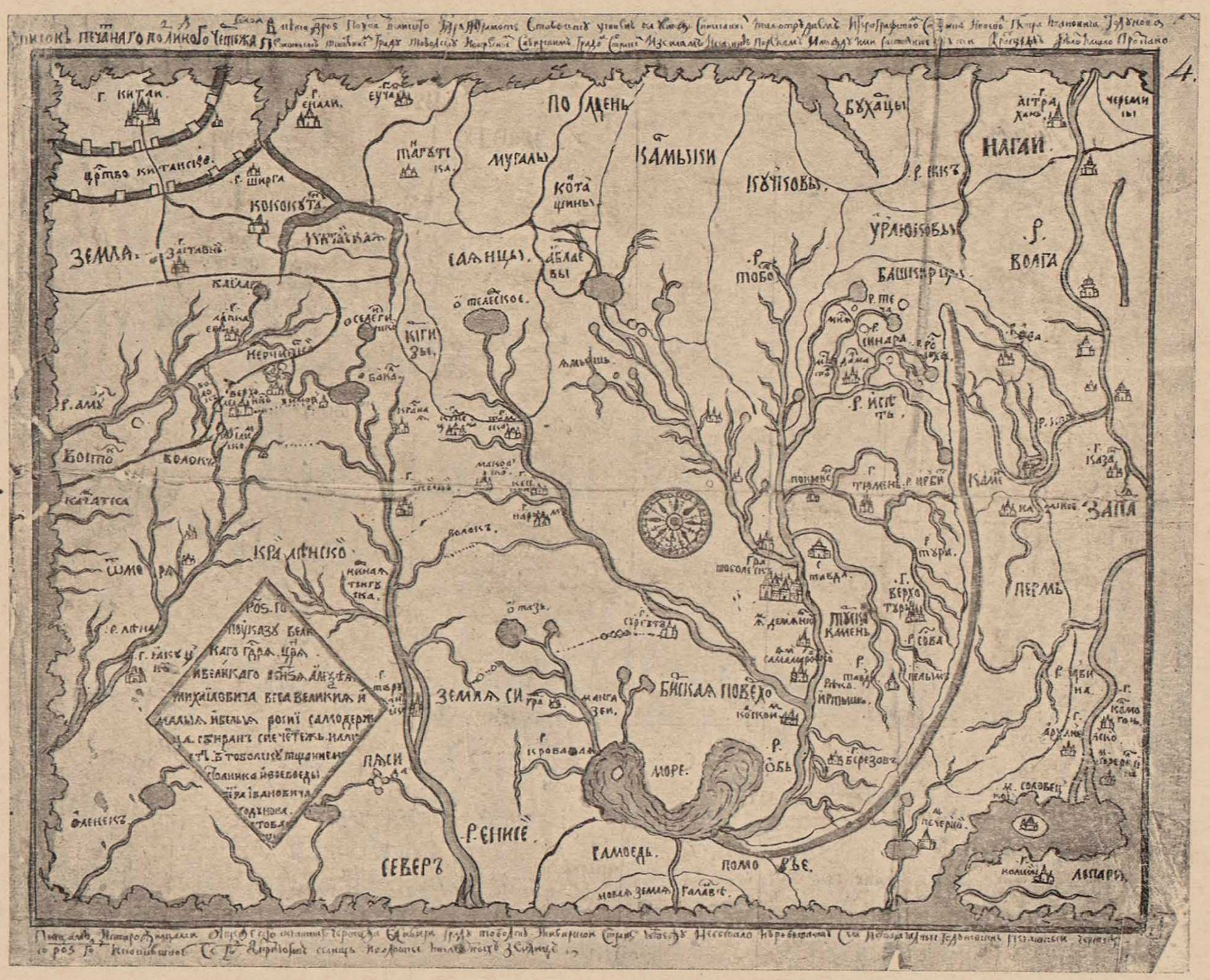

Карта Сибири Петра Годунова 1667 года.

Послѣ покоренія Сибири безчисленное количество русскихъ піонеровъ понемногу продвигается все дальше на востокъ. Идетъ цѣлый рядъ славныхъ именъ. Здѣсь: сотникъ Бекетовъ, Елисей Буза, атаманъ Перфильевъ, казакъ Постникъ, Поярковъ, Исай Игнатьевъ, Дежневъ, Стадухинъ, Мутора, Хабаровъ, Атласовъ и многіе другіе.

Наступаетъ новая пора, когда не довольствуются уже „сказками", хотя бы и очевидцевъ, а поручаютъ спеціальнымъ работникамъ составлять на основаніи вѣрныхъ данныхъ по первоисточникамъ, т.-е. присланнымъ вмѣстѣ со „сказками" чертежамъ, полный, ясный чертежъ всей Сибири.

Въ Румянцевскомъ музеѣ имѣется рукопись, которая гласитъ: „176 года ноября въ 15 день, по указу великаго государя царя и великаго князя Алексѣя Михайловича, всея Великія и Малыя и Бѣлыя Россіи самодержца, ***збиранъ сей чертежъ*** въ Тобольску за свидѣтельствомъ всякихъ чиновъ людей, которые въ Сибирскихъ во всѣхъ городахъ и острогахъ кто гдѣ бывалъ и городки и остроги и урочища и дороги и земли знаютъ подлинно, и какіе ходы отъ города до города, да отъ слободы до слободы, и до котораго мѣста и дороги и земли и урочища и до земель въ скольку дней и скольку ѣзду и верстъ, и гдѣ межъ слободъ Тобольскаго уѣзду построить отъ приходу воинскихъ людей, по высмотру стольника и воеводы Петра Ивановича Годунова съ товарищи, какія крѣпости и по скольку человѣкъ въ которой крѣпости посадить драгунъ, къ которой крѣпости сколько ходу дней и недѣль степью и водами жъ до Китай, и то писано въ чертежѣ порознь, по статьямъ въ кругахъ, также за свидѣтельству иноземцевъ и пріѣзжихъ Бухарцовъ и служилыхъ Татаръ". Далѣе слѣдуетъ описаніе перваго чертежа.

Такимъ образомъ эта рукопись заключаетъ въ себѣ свѣдѣнія о первой картѣ Сибири, составленной по указу Царя Алексѣя Михайловича стольникомъ и воеводой Петромъ Ивановичемъ Годуновымъ въ 1667 году. Долгое время самый чертежъ считался утеряннымъ, до тѣхъ поръ, пока его не отыскалъ Норденшельдъ въ Стокгольмскомъ государственномъ архивѣ. Правда, здѣсь онъ имѣется въ копіи, съ надписями, переведенными на шведскій языкъ, но и въ такомъ видѣ онъ представляетъ большой интересъ, какъ первая русская картографическая работа о Сибири. Надо сказать, что въ Швецію чертежъ этотъ попалъ черезъ посредство Класа Іогансена Прюица, состоявшаго при шведскомъ посольствѣ Фритца Кронемана въ Москвѣ въ 1668—1669 годахъ. Во время пребыванія въ Россіи, Прюицъ велъ дневникъ, и вотъ что у него записано по поводу карты: „приложенную ландкарту Сибири и пограничныхъ съ нею странъ я скопировалъ 8-го января 1669 года въ Москвѣ настолько хорошо, насколько это было возможно сдѣлать съ плохо сохранившагося оригинала, даннаго мнѣ лишь на нѣсколько часовъ княземъ Иваномъ Алексѣевичемъ Воротынскимъ, съ тѣмъ, чтобы я ее только посмотрѣлъ, но отнюдь не счерчивалъ". Вторая копія была счерчена самимъ Кронеманомъ, и онъ говоритъ: „карту всѣхъ этихъ странъ и Сибири до Китая, которую прислалъ недавно по указу Его Величества Тобольскій воевода Годуновъ, показали и мнѣ, и я снялъ копію, получивъ позволеніе продержать у себя ее одну ночь". Повидимому, большого секрета изъ картъ не дѣлали, такъ какъ показывали эту карту, а потомъ и другую, составленную позднѣе, всѣмъ чинамъ шведскаго посольства какъ этого, такъ и слѣдующаго, отправленнаго въ Россію въ 1673 году. Къ послѣднему посольству былъ прикомандированъ въ качествѣ военнаго агента офицеръ Эрикъ Пальмквистъ, который точно такъ же воспользовался случаемъ и скопировалъ карту Петра Годунова, помѣстивъ ее вмѣстѣ съ другими картами и различными рисунками изъ русской жизни въ свой альбомъ: Nägre widh Sidste Kongl. Ambassaden till Tzaren Moskou giorde observationer öfver Ruszland . . . . . Anno 1674. Нынѣ

этотъ альбомъ изданъ въ Стокгольмѣ въ ограниченномъ количествѣ экземпляровъ.

Такимъ образомъ, до сихъ поръ Годуновскій чертежъ Сибири 1667 года былъ извѣстенъ лишь въ шведскихъ копіяхъ, опубликованныхъ Норденшельдомъ. Въ самое послѣднее время найденъ новый экземпляръ рукописнаго атласа С. Ремезова, о которомъ рѣчь будетъ впереди; къ этому атласу приложена Годуновская карта. Эту карту можно считать первой, дошедшей до нашихъ дней картой Россіи на русскомъ языкѣ. Карта эта приводится въ настоящемъ изданіи въ видѣ копіи, но текстъ описанія, извѣстный уже ранѣе по рукописямъ, почему-то далеко не соотвѣтствуетъ тому, что на ней нанесено: объяснительный текстъ значительно полнѣе чертежа. Можно было бы предположить, что дошедшій до насъ чертежъ представляетъ лишь сокращенную копію подлинника, на которомъ было нанесено все,—но на одномъ изъ чертежей, который будетъ описанъ ниже и который тоже не отличается полнотой, поименованы однако и рѣки, не перечисленныя въ текстѣ. Если бы эта карта являлась только сокращенной копіей „большого чертежа", то едва ли оказались бы на ней подробности, о которыхъ умалчиваетъ текстъ, при выпускѣ болѣе существеннаго. Поэтому правильнѣе можно допустить иное предположеніе: чертежи являлись лишь иллюстраціей къ описанію, и, хотя эти описанія назывались „Книгой къ чертежу", „Спискомъ съ чертежа" и т. п., однако центръ тяжести лежалъ именно въ „Книгѣ" и въ „Спискѣ".

Такое предположеніе подтверждается недавно найденнымъ чертежемъ „всей Сибири до китайскаго царства, і до никаскаго". Этотъ чертежъ несомнѣнно представляетъ одно цѣлое со „Спискомъ съ чертежа Сибирскія земли"; однако, какъ и Годуновскій чертежъ, онъ лишенъ многихъ подробностей, которыя имѣются въ спискѣ. Трудно допустить, что всѣ данныя въ „Книгѣ большому чертежу" были надписаны и на самомъ чертежѣ. Правда, въ предисловіи къ книгѣ говорится, что было рѣшено „противъ чертежныя подписи урочищамъ и книгу написать", но легко допустить, что книга дополнялась и другими свѣдѣніями.

„Книга большому чертежу", при описаніи Сибири, ограничивается лишь описаніемъ бассейна Оби Великой. Очевидно, что свѣдѣнія о Сибири ко времени составленія этой книги были далеко не обширны. Позднѣе, когда ихъ накопилось достаточно, приступили къ дополненію большого чертежа, составивъ особый „чертежъ Сибирскія земли". „Лѣта 7181 году (т.-е. въ 1672 г. по Р. Х.) написанъ сей чертежъ Сибирскія земли о городѣ Тобольскѣ и окрестныхъ городѣхъ, и острогахъ, и о слободахъ, и о погостахъ, и урочищахъ, и дорогахъ",—такъ начинается описаніе къ этой второй русской картѣ Сибири, названное „Спискомъ съ чертежа Сибирскія земли". Но этотъ важный историческій документъ считается утеряннымъ въ подлинникѣ. Онъ, очевидно, былъ малоизвѣстенъ, такъ какъ даже Ремезовъ, перечисляя тѣ чертежи, которыми онъ пользовался для составленія своей чертежной книги Сибири, обходитъ его молчаніемъ, приводя въ то же время перечень по годамъ всѣхъ картъ городовъ, уѣздовъ, волостей, разныхъ „землицъ" Сибири и т. д.

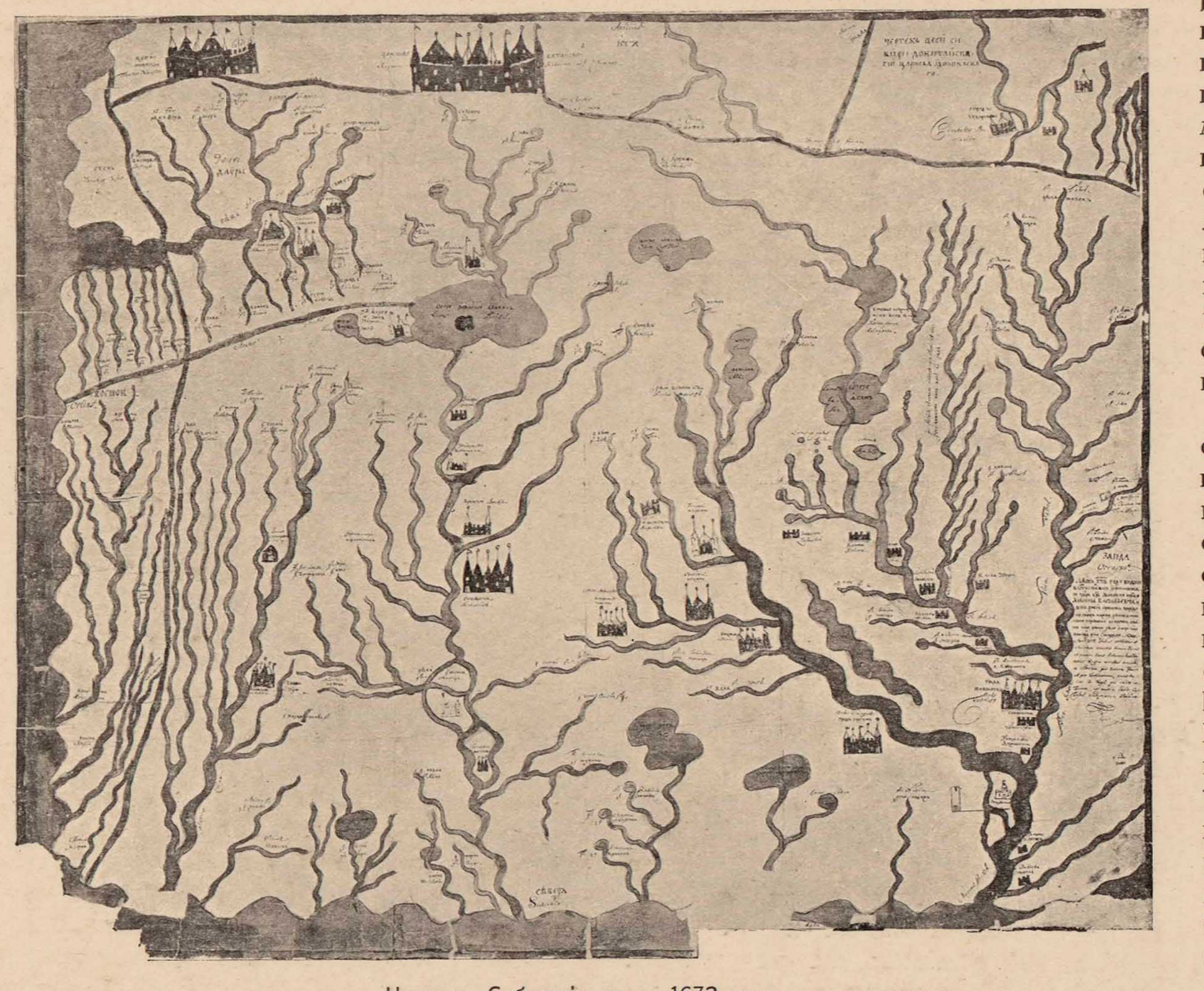

Чертежъ Сибирскія земли 1672 года.

Тѣмъ не менѣе этотъ именно чертежъ былъ показанъ въ свое время шведскому посольству, въ которомъ состоялъ Эрикъ Пальмквистъ. Эта карта была тогда несомнѣнно послѣдней новинкой, и ею очевидно такъ же, какъ и чертежемъ Годунова, похвастались передъ посольствомъ, вслѣдствіе чего копіи обоихъ этихъ чертежей и попали въ альбомъ Пальмквиста. На обѣ карты этого альбома русскими учеными почему-то обращено однако мало вниманія. Лишь въ самое послѣднее время авторомъ этихъ строкъ найденъ чертежъ Сибири, послѣ тщательнаго изученія признанный тѣмъ самымъ вторымъ общимъ чертежемъ Сибирскія земли 1672 года, къ которому составленъ былъ упомянутый выше Списокъ и который до сего времени считался утеряннымъ. Ему соотвѣтствуютъ копія Пальмквиста и самый текстъ Списка съ чертежа. И на этой картѣ также нѣтъ всего обилія данныхъ, имѣющихся въ Спискѣ; кромѣ того, она несомнѣнно не является подлинникомъ, а лишь копіей подлиннаго чертежа, такъ какъ въ нѣкоторыхъ мѣстахъ встрѣчаются пропуски такихъ названій, которыя несомнѣнно должны были быть нанесенными на подлинникѣ. Напримѣръ, пропущено названіе „Котскій монастырь", хотя нанесенъ самый монастырь.

Послѣднимъ изъ древнихъ русскихъ картографическихъ памятниковъ, основанныхъ еще не на точныхъ опредѣленіяхъ долготъ и широтъ, является „чертежная книга Сибири", составленная Семеномъ Ремезовымъ. Въ ней сказано: „(сія) учинися по указу Великаго Государя Царя и Великаго князя Петра Алексіевича всея Великія и Малыя, и Бѣлыя Россіи самодержца, всей Сибири и городовъ, и земель, налично описаніемъ съ прилежащими жительствы, въ лѣто отъ созданія свѣта 7209-е, отъ Рождества Христова 1701-го году, генваря въ 1 день". Источниками послужили Ремезову прежніе сибирскіе чертежи, географическія рукописи и опросы свѣдущихъ людей.

Сохранилось до нашего времени 3 варіанта работы Ремезова. Одинъ изъ нихъ хранится въ Румянцевскомъ музеѣ, а рукописная копія его находится въ рукописномъ отдѣленіи библіотеки Императорской Академіи Наукъ. Въ 1882 году этотъ памятникъ былъ цѣликомъ изданъ Императорской археографической комиссіей—копія съ общаго чертежа Сибири помѣщена въ настоящемъ Атласѣ. Другой варіантъ Ремезовскаго чертежа хранился до послѣдняго времени въ Екатерингофскомъ дворцѣ. По преданію, по этому чертежу Петръ Великій экзаменовалъ, ради смѣха, не твердо знающихъ географію. Въ 1907 г. чертежъ этотъ былъ переданъ въ Императорское Русское Географическое общество, гдѣ и сохраняется. Онъ исполненъ на кускѣ бязи, сшитомъ изъ полотнищъ, имѣетъ въ вышину 3 аршина и въ длину почти 4. Наконецъ, послѣднимъ варіантомъ является небольшая тетрадка, недавно отысканная въ одномъ изъ частныхъ архивовъ,—графини Воронцовой-Дашковой. Въ этой тетрадкѣ помѣщается и вышеупомянутый чертежъ П. Годунова на русскомъ языкѣ.

Хотя приказъ о составленіи чертежной книги Сибири послѣдовалъ лишь въ 1698 году, однако къ составленію отдѣльныхъ чертежей Ремезовъ приступилъ много раньше.

Въ заключеніе слѣдуетъ упомянуть еще о картѣ Витсена, составленной въ 1687 году и приложенной къ его труду Noord en Oost Tartarye. Эта карта, составленная имъ, какъ человѣкомъ близкимъ къ Петру Великому, считалась копіей русскихъ оффиціальныхъ картъ, которыя, по мнѣнію ученыхъ, прежде считались окончательно утерянными для науки. Какъ карта Гесселя Герритса, составленная по автографу царевича Ѳеодора Годунова, почиталась копіей большого чертежа, ибо царевичъ не могъ не пользоваться оффиціальными данными, такъ и въ основу карты Витсена были положены считавшіеся утерянными чертежъ Петра Годунова и чертежъ Сибирскія земли 1672 года. Карта Витсена представляетъ сводку воедино названій обоихъ этихъ документовъ.

Возможно, что знакомство съ Витсеномъ, интересовавшимся географической наукой, побудило и Петра Великаго обратить на послѣднюю свое особое вниманіе. Сейчасъ же по возвращеніи изъ перваго путешествія, Петръ Великій приступаетъ къ изданію въ Россіи картъ и составленію описей. Первыя свѣдѣнія о Сибири онъ получаетъ еще до своей поѣздки за границу, только-что по вступленіи въ самостоятельное управленіе Россіей, — когда въ Москву вернулся Головинъ, заключавшій Нерчинскій договоръ (1689 г.). Очевидно, свѣдѣнія Головина были для Царя интересны, и въ 1691 году имъ былъ отправленъ въ Китай для заключенія торговаго договора и собранія свѣдѣній о Восточной Азіи датчанинъ купецъ Эвертъ Идесъ Исбрандсонъ, болѣе извѣстный подъ именемъ Исбрандъ Идесъ. Описаніе его путешествія было издано въ 1704 г. въ Амстердамѣ подъ редакціей Витсена. Къ описанію приложена и карта Витсена, значительно дополненная имъ самимъ.

Нерчинскій пограничный трактатъ закрылъ для насъ Амурскій край, и наши промышленники обратили свое вниманіе на крайній сѣверо-востокъ. Въ 1713 г., на Камчатку и Курильскіе острова отправляется уже спеціально Петръ Козыревскій. Казакъ Соколовъ изъ Охотска добрался въ 1716 году случайно до Камчатки. Въ 1719 году Петръ отправилъ для изслѣдованія Курильскихъ острововъ съ собственноручною секретною инструкціею двухъ геодезистовъ, воспитанниковъ Морской академіи Евреинова и Лужина.

Должно замѣтить, что первые геодезисты были всѣ ученики навигацкой школы. Лишь въ 1715 году генералъ-адмиралу Апраксину было приказано организовать обученіе „въ географическихъ дѣйствахъ" нѣсколькихъ лицъ, чтобы они въ состояніи были снимать карты. Для обученія геодезистовъ въ академіи былъ учрежденъ особый классъ, гдѣ занятія велись подъ руководствомъ Фарварсона. Всѣ окончившіе курсъ назывались геодезистами Морской академіи. Опредѣленіе широтъ дѣлалось тогда полутора-футовымъ квадрантомъ.

Геодезистамъ Евреинову и Лужину, кромѣ составленія карты Камчатки и Курильскихъ острововъ, было поручено еще изслѣдовать, не соединена ли Америка съ Азіей, но имъ удалось лишь составить карту Курильскихъ острововъ.

Съ 1719 по 1727 г. въ Сибири работалъ „для изысканія всякихъ раритетовъ" докторъ Мессершмидтъ, который привлекъ, въ качествѣ помощника, шведскаго плѣннаго офицера Филиппа-Іоанна Табберта, впослѣдствіи получившаго дворянство и фамилію Штраленберга. Въ Сибирь онъ былъ сосланъ послѣ Полтавской битвы. Пользуясь частыми переѣздами, онъ составилъ карту Сибири. Первая его карта сгорѣла или была украдена въ 1715 г. во время пожара въ Тобольскѣ; вторую карту въ 1718 году отобралъ Сибирскій губернаторъ кн. Гагаринъ и запретилъ

этимъ заниматься, пригрозивъ ссылкой на „Ледовитое море“. Лишь послѣ смерти кн. Гагарина (1719 г.) Штраленбергъ снова приступилъ къ составленiю своей карты. Впослѣдствiи, по возвращенiи на родину, онъ исправилъ ее и, по заключенiи Ништадтскаго мира, лично поднесъ ее въ Москвѣ Петру, за что ему было предложено начальство надъ землемѣрною частью, отъ чего онъ однако отказался. Карта эта въ 1730 году была отпечатана и озаглавлена: „Nova Descriptio Geographica Tattariae Magnae tam orientalis quam occidentalis in particularibus et generalibus territoriis una cum delineatione totius Imperii Russici imprimis Sibiriae accurate ostensa“.

Несмотря на живой интересъ Петра Великаго къ этому дѣлу, ему такъ и не удалось увидать изготовленной въ его царствованiе карты Сибири. Правда, въ 1713 г. была выгравирована Кипрiяновымъ „Тщательнѣйшая всея Азiи таблица“, а около 1720 г. Пикаромъ издана карта Азiи на 6 листахъ, но эти карты были заимствованы съ иностранныхъ картъ, хотя на нихъ и упоминалось: „новоисправленныя... противо Амстердамскихъ картъ“. Другiя области Россiи были при Петрѣ заново сняты и изданы. Для гравированiя картъ изъ Голландiи былъ вызванъ граверъ Адрiанъ Шхонбекъ, и уже въ 1701 году имъ была издана первая карта; потомъ появляется цѣлый рядъ работъ Василiя Кипрiянова, Пикара, Алексѣя Зубова и Ростовцева.

Неудача Лужина и Евреинова побудила Петра Великаго отправить новую экспедицiю на Камчатку, „для того искать гдѣ оная сошлась съ Америкой“. Начальство надъ этой экспедицiей было поручено Витусу Берингу. Именной Высочайшiй указъ о назначенiи настоящей экспедицiи послѣдовалъ 23-го декабря 1724 года. Собственноручная инструкцiя была написана Петромъ Великимъ 6-го января 1725 года, а черезъ три недѣли Петра не стало.

Берингъ вернулся изъ экспедицiи въ 1730 году. Его утвержденiе, что Азiя послѣ Камчатки еще тянется на сѣверъ, образуя Чукотскiй полуостровъ, гдѣ и отдѣляется проливомъ отъ Америки, вызвало удивленiе и недовѣрiе. Единственнымъ, кто повѣрилъ ему, былъ Кирилловъ, одинъ изъ первыхъ учениковъ навигацкой школы, большой ревнитель просвѣщенiя, оберъ-секретарь Сената, повидимому, много способствовавшiй снаряженiю экспедицiи Беринга.

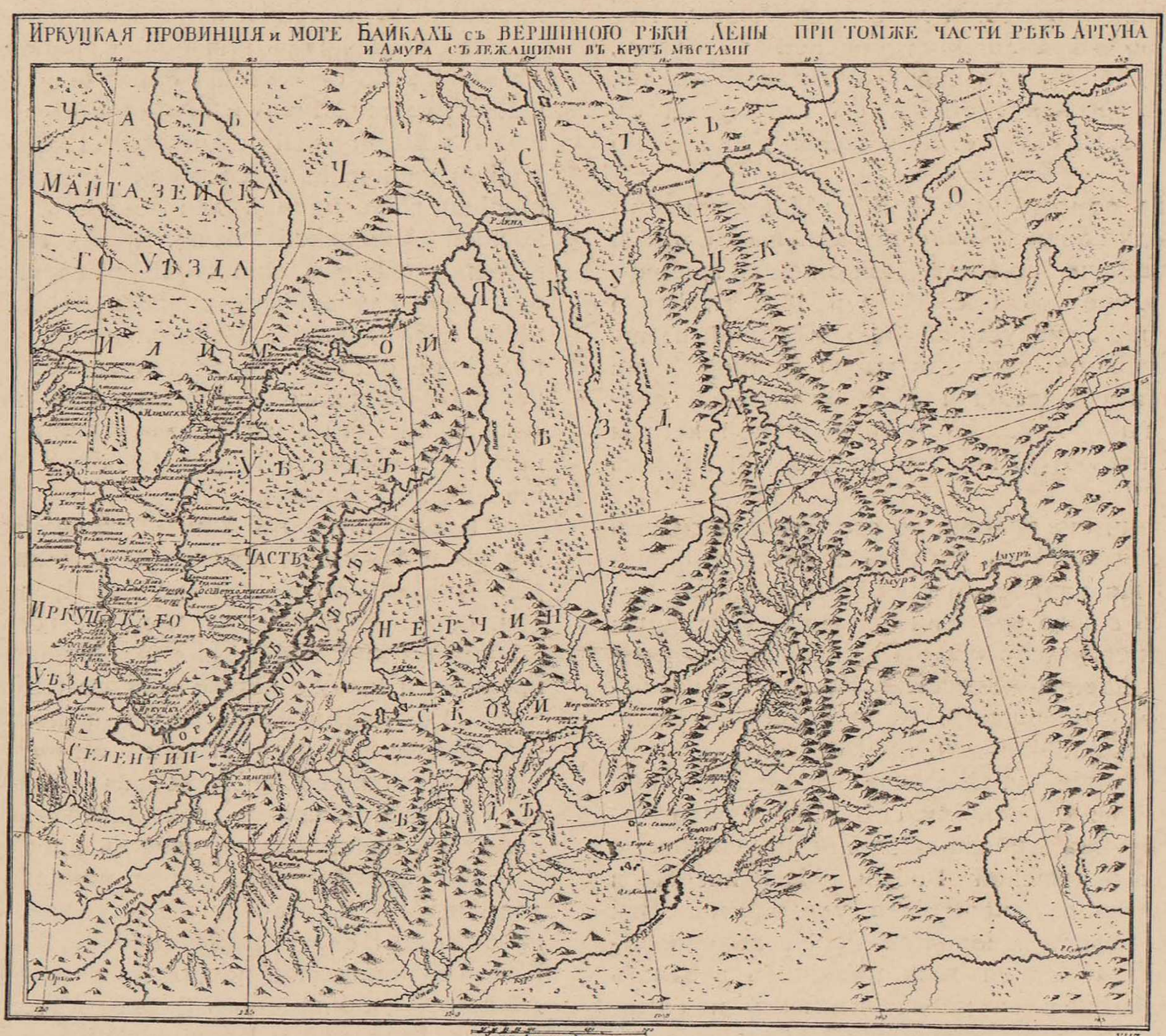

Карта Иркутской провинцiи изъ атласа 1745 года.

Хотя Кирилловъ и считался знатокомъ русскихъ картъ, однако Петръ Великiй пожелалъ во главѣ русской картографiи поставить иностранца-астронома, для чего имъ приглашался Iосифъ Делиль, прiѣхавшiй въ Россiю лишь послѣ кончины Петра. Въ 1726 году Академiя Наукъ доложила Императрицѣ Екатеринѣ Первой о готовности Академiи приступить къ составленiю, при участiи Делиля, атласа Россiи. Императрица согласилась, но приказала ничего не предпринимать безъ указанiй Кириллова, съ которымъ Делиль и вступилъ въ сношенiя по поводу изданiя атласа.

Въ Академiю поступили въ качествѣ матерiала для составленiя атласа какъ изъ кабинета Ея Величества, такъ и изъ Правительствующаго Сената работы геодезистовъ. Изъ работъ, относящихся до Сибири, здѣсь были: ландкарта Камчатки Евреинова, ландкарты Иртыша маiора Лихарева, ландкарты и описанiя пограничныхъ мѣстъ и границъ между Россiйской и Китайской имперiями Алексѣя Кушелева, опредѣленiя пунктовъ Петра Чичагова и многiя другiя. Впослѣдствiи эти матерiалы пополнялись другими.

Делиль призналъ многiе изъ этихъ матерiаловъ неудовлетворительными и недостаточными и рѣшилъ снарядить новыя экспедицiи. Его проектъ атласа разросся до колоссальныхъ размѣровъ: одна лишь Европейская Россiя должна была состоять изъ 30 листовъ. Все это побудило Кириллова, оставивъ широкiе планы Делиля безъ критики, приступить къ самоличному составленiю атласа по имѣвшимся уже матерiаламъ. Въ 1731 году имъ была закончена первая карта—генеральная, а въ 1734 году выпущенъ атласъ, состоящiй изъ одной генеральной и 14 спецiальныхъ картъ, начерченныхъ въ конической проекцiи. Масштабъ генеральной карты около 285 в. въ дюймѣ. Для Дальняго Востока свѣдѣнiя были взяты изъ работъ Штраленберга и Беринга, но использованiе этихъ матерiаловъ породило въ Петербургѣ много сомнѣнiй въ достовѣрности карты Кириллова. Никто не хотѣлъ вѣрить въ существованiе Чукотскаго полуострова и въ положенiе Японiи на югъ отъ Камчатки; для подтвержденiя такого положенiя Японiи дважды былъ посылаемъ Шпангбергъ.

Обилiе поступавшаго матерiала, а именно: въ 1740 г. Петромъ Скобельцынымъ доставлены карты Иркутской провинцiи и озера Байкала съ пограничными мѣстами; его товарищами—карты Якутскаго уѣзда, Камчатки и т. д.,—и огромность затѣянной Делилемъ работы, бывшей не подъ силу одному человѣку, привели Академiю Наукъ къ учрежденiю особаго Географическаго Департамента подъ дирекцiей Делиля; сотрудниками его явились: Эйлеръ, секретарь Тидеманъ, переводчикъ Горлицкiй, Гейнзiусъ, Трескотъ, Шварцъ, Кенигсфельдъ и нѣсколько геодезистовъ.

Наконецъ, послѣ двадцатилѣтней работы, былъ законченъ въ 1745 году, въ бытность директоромъ Географическаго Департамента Гейнзiуса: „Атласъ россiйскiй, состоящiй изъ 19 спецiальныхъ картъ, представляющихъ всероссiйскую имперiю съ пограничными землями“. Въ этотъ атласъ вошло шесть листовъ, отведенныхъ Азiатской Россiи—съ № 14 по № 19:

„№ 14. Часть рѣкъ Печоры, Оби и Енисей купно съ ихъ устьями въ Сѣверный Окiанъ впадающими.

№ 15. Теченiе рѣкъ Иртыша, Енисей съ ихъ вершинами и при нихъ... лежащими мѣстами...

№ 16. Часть Леднаго моря съ устьемъ рѣки Лены и сѣверною частью Якуцкаго уѣзда.

№ 17. Иркуцкая провинцiя и море Байкалъ съ вершиною рѣки Лены... части рѣкъ Аргуни и Амура.

№ 18. Часть Якуцкаго уѣзда и большая часть Камчатки.

№ 19. Устье рѣки Амура съ южною частью Камчатки и обрѣтающимися на Восточномъ Окiанѣ разными островами“...

Изданiе этого атласа поставило Россiю въ области географической науки на одно изъ первыхъ мѣстъ въ Европѣ: только Францiя имѣла нѣчто подобное. Императрица Елизавета Петровна оцѣнила труды нашихъ геодезистовъ и картографовъ и въ 1752 году пожаловала имъ всѣмъ потомственное дворянство.

Послѣ выпуска этого атласа, дѣятельность Географическаго Департамента временно какъ бы замираетъ. Департаментъ ничего не издаетъ, пока въ 1757 году завѣдыванiе имъ не переходитъ къ Ломоносову. Къ этому времени матерiала уже накопилось достаточно. Одна сѣверная экспедицiя (1733—1743 г.г.), подъ начальствомъ Беринга, разбившаяся на нѣсколько отдѣльныхъ партiй, дала огромный матерiалъ для составленiя новой карты Сибири. Ломоносовъ рѣшилъ приступить къ изданiю „Исправнѣйшаго россiйскаго атласа“. Для этого составлялись опросные листы, программы, снаряжались астрономическiя экспедицiи (Красильникова, Шмидта), но все же дѣло подвигалось довольно медленно. Хотя въ это время было Шмидтомъ „сочинено уже девять россiйскихъ ландкартъ“, но эти карты относились лишь къ Европейской Россiи. Такъ мысль Ломоносова объ изданiи атласа Императорской Академiей Наукъ и не осуществилась при его жизни, если не считать одной лишь напечатанной въ Академiи Наукъ карты Чукотской земли, составленной Пленисперомъ въ 1763 году. Ломоносовъ мечталъ тщательно изучить Сибирь. По его мысли, была снаряжена экспедицiя для отысканiя сѣверо-восточнаго пути, не увѣнчавшаяся, впрочемъ, успѣхомъ или, вѣрнѣе, не доведенная до конца. Составляя проектъ этой экспедицiи, онъ даже самъ начертилъ карту сѣверныхъ полярныхъ странъ.

Матерiалы, однако, все время собирались, и уже послѣ смерти Ломоносова Трескотъ, старый сотрудникъ Делиля и Эйлера, выпускаетъ цѣлый рядъ картъ. Среди нихъ было нѣсколько относящихся къ Сибири, напр., 1772 г.—карта, представляющая сѣверную часть Россiйской имперiи отъ устья рѣки Енисей до начала Бѣлаго моря; 1772 г.—море Байкалъ съ частьми рѣкъ Лены, Аргуни, Селенги и Ангары; 1772 г.—восточная часть Якутскаго уѣзда; 1775 г.—карта Сибирской губернiи, содержащая въ себѣ Тобольскую и Енисейскую провинцiи; 1776 г.—генеральная карта Иркутской губернiи, содержащая въ себѣ Иркутскую, Якутскую и Удинскую провинцiи. Весьма возможно, что эти карты предназначались для новаго атласа.

Наконецъ, уже при Императрицѣ Екатеринѣ II, въ 1792 году выходитъ новый Атласъ: „Россiйской атласъ изъ 44 картъ состоящiй и на 42 намѣстничества Имперiю раздѣляющiй. Сочин. гравир. и печат. при Горномъ Училищѣ“. Типографiя при Горномъ училищѣ была учреждена въ 1775 г., въ 1786 году сдана въ аренду Третьяковскому, а въ 1791 году передана графу Мусину-Пушкину. Возможно, что часть картъ, вошедшихъ въ Екатерининскiй атласъ, была составлена и отпечатана ранѣе 1775 года, но во всякомъ случаѣ заканчивалось изданiе уже въ типографiи Горнаго училища.

До нашего времени дошло и имя составителя атласа: это—А. Вильбрехтъ, который, какъ значится въ его формулярѣ, „во исполненiи Высочайшей воли былъ употребленъ генералъ-порутчикомъ Соймоновымъ къ сочиненiю Россiйскаго атласа по новѣйшему раздѣленiю на намѣстничества (1785 г. 1 мая)“. Въ Екатерининскiй атласъ вошли слѣдующiя четыре карты, относящiяся до Сибири: 1) карта Тобольскаго намѣстничества; 2) карта Колыванскаго намѣстничества; 3) карта, представляющая западную часть Иркутской губернiи; 4) восточная часть Иркутской губернiи съ прилежащими островами и западнымъ берегомъ Америки. Матерiалами для Атласа послужили, въ значительной мѣрѣ, работы военнаго и морского вѣдомствъ: и то и другое вѣдомство немало потрудилось для сбора картографическаго матерiала, посылая во всѣ

концы Россійскаго государства геодезистовъ, астрономовъ, офицеровъ. Такую же, если не большую, роль, по крайней мѣрѣ, для Европейской Россіи, сыграли межевыя работы, особенно генеральное межеваніе, произведенное по повелѣнію Императрицы Екатерины II.

Въ 1797 году Императоромъ Павломъ было образовано собственное Его Величества Депо картъ, чѣмъ было положено начало Военно-топографическому отдѣлу Главнаго Штаба. Первые годы дѣятельности Депо цѣликомъ ушли на созиданіе карты Европейской Россіи. Лишь случайно и попутно собирались свѣдѣнія объ Азіатскихъ владѣніяхъ. Такъ, напр., была произведена по разнымъ путямъ маршрутная съемка во время слѣдованія посольства нашего въ Китай въ 1805 и 1806 годахъ К. И. Теннеромъ и Ѳ. Ѳ. Шубертомъ, съемка киргизъ-кайсацкихъ земель въ 1803 и 1804 г.г. поручикомъ Гавердовскимъ и т. п.

Выше не было еще упомянуто о тѣхъ картографическихъ работахъ, которыя относились къ Средней Азіи. Между тѣмъ уже Ремезовъ захватываетъ въ своей чертежной книгѣ Сибири часть земель, расположенныхъ на сѣверо-востокъ отъ Каспійскаго моря. Петръ Великій пытается добыть свѣдѣнія о восточномъ берегѣ Каспійскаго моря, но снаряженная для этихъ цѣлей экспедиція Бековича кончилась неудачей. Витсенъ и Штраленбергъ включаютъ въ свою карту земли за Каспіемъ. Въ 1729 году капитанъ Маркъ Дубровинъ составляетъ карту Бухаріи, которую въ 1731 году издаетъ Кирилловъ, включая ее въ свой атласъ. Но она, по скудости матеріала и по неточности сообщаемыхъ свѣдѣній, скорѣе можетъ быть отнесена къ опроснымъ картамъ. Въ томъ же 1731 году въ киргизскую орду былъ отправленъ Мегметъ Тевкелевъ и съ нимъ два офицера для топографической съемки. Черезъ нѣсколько лѣтъ—въ 1740 году—была снаряжена снова экспедиція, въ которой, между прочимъ, принялъ участіе геодезистъ Муравинъ, составившій въ 1741 году новую ландкарту: „тракту отъ Оренбурга чрезъ Киргизское, Каракалпацкое и Аральское владѣнія до города Хивы“. Наконецъ въ 1752 году въ Оренбургѣ, по опредѣленію губернской канцеляріи, Красильниковымъ составлены: „Ландкарты или чертежи географическіе, на которыхъ представляется Оренбургская губернія съ смежными съ ней мѣстами». Этимъ и заканчиваются картографическія работы по Средней Азіи въ XVIII вѣкѣ.

Послѣ работъ Гавердовскаго въ самомъ началѣ XIX вѣка, капитанъ Муравьевъ изготовляетъ въ 1819 году карту Хивинскаго ханства. Съ 1820 года, для полученія точныхъ топографическихъ свѣдѣній о нашей границѣ съ киргизами, было здѣсь приступлено къ съемкѣ. Съ 1832 г., когда производство съемокъ было предоставлено усмотрѣнію мѣстной администраціи, работы распространились на всю Западную Сибирь. Эти работы послужили матеріаломъ для составленія десятиверстной спеціальной карты Западной Сибири на 92 листахъ и генеральной карты Западной Сибири съ киргизскою степью (30 верстъ въ дюймѣ) на 4-хъ листахъ.

Что касается Восточной Сибири, то вплоть до сороковыхъ годовъ XIX столѣтія топографическихъ спеціальныхъ работъ тамъ не производилось. Лишь въ 1843 году тотъ же вопросъ о провѣркѣ границы побудилъ послать капитана Агте. Съ этого времени начались усиленныя работы по съемкѣ. Въ 1864 году приступлено было Большевымъ и Кондратьевымъ къ составленію общей карты Азіатской Россіи съ прилегающими странами въ стоверстномъ масштабѣ. Карта, составленная по проекціи Гаусса, на 8 листахъ, была закончена въ 1883 году, и нынѣ готовится новое переработанное изданіе ея. Желаніе изобразить всѣ детали принудило широко пользоваться опросными свѣдѣніями, что вызвало, конечно, большія отступленія отъ дѣйствительности. Особенно это замѣтно для сѣверной части Азіатской Россіи. Что касается южной, то, благодаря большому количеству матеріала, удалось нанести на карты всю южную пограничную полосу Азіатской Россіи въ сорокаверстномъ масштабѣ на 39 листахъ. Средняя Азія цѣликомъ входитъ на вышеупомянутыя карты, а отдѣльныя ея части имѣютъ и самостоятельныя карты; такъ, напримѣръ, для Закаспійской области есть карта не только двадцативерстная, но даже и пятиверстная.

Изъ новѣйшихъ картографическихъ работъ выдѣляются работы Главнаго Гидрографическаго Управленія, издающаго свои карты береговъ Ледовитаго и Великаго океановъ, съ прилегающими къ нимъ морями. Въ основу этихъ картъ почти всюду легли собственныя съемочныя работы, для чего Гидрографическимъ Управленіемъ снаряжаются ежегодно экспедиціи.

Министерство Путей Сообщенія, когда-то составлявшее карты для Военнаго Министерства, теперь само пользуется работами военныхъ топографовъ: такъ, для изысканія направленія Великаго Сибирскаго пути было откомандировано болѣе 1/12 части всего состава военныхъ топографовъ; въ 1909 году для производства съемки при изысканіяхъ Амурской желѣзной дороги снова были привлечены офицеры. Однако весьма цѣнные картографическіе матеріалы непрерывно собираются и печатаются Министерствомъ Путей Сообщенія какъ въ связи съ желѣзнодорожными изысканіями, такъ и по рѣчнымъ путямъ сообщенія, силами Управленія внутреннихъ водныхъ путей и шоссейныхъ дорогъ.

Министерство Императорскаго Двора снарядило въ Алтайскій округъ топографическую экспедицію, имѣвшую пребываніе тамъ съ 1856 по 1882 годъ; этой многолѣтней работѣ была сдѣлана сводка въ 2 версты въ дюймѣ, карта же издана Мейномъ десяти верстъ въ дюймѣ.

Производятся топографическія работы во многихъ районахъ Азіатской Россіи и Главнымъ Управленіемъ Землеустройства и Земледѣлія, съ различными практическими цѣлями—лѣсоустройства, колонизаціи и т. п. Къ наиболѣе точнымъ картографическимъ работамъ относятся съемки крестьянскихъ надѣльныхъ земель въ Сибири, производимыя Переселенческимъ Управленіемъ при отмежеваніи этихъ надѣловъ отъ владѣній казны, на пространствѣ свыше 40 милліоновъ десятинъ: съемки эти производятся съ разбивкой тріангуляціонной сѣти. Новый картографическій матеріалъ собранъ за послѣдніе годы также почвенно-ботаническими экспедиціями Переселенческаго Управленія, Высочайше командированной въ Амурскую область экспедиціей шталмейстера Гондатти и золотоискательными партіями Геологическаго комитета.

Главной основой всей новѣйшей картографіи Азіатской Россіи являются однако обширные и незамѣнимые по своей точности труды Военно-топографическаго отдѣла Главнаго Управленія Генеральнаго Штаба; часть этихъ трудовъ періодически издается въ видѣ картъ. Къ работамъ военнаго вѣдомства „привязываются“ и на нихъ опираются всѣ съемочныя работы другихъ вѣдомствъ; военными картами и съемочными планшетами пользуются всѣ изыскательныя партіи, научныя экспедиціи и путешественники.

По понятнымъ причинамъ, работы Военнаго Министерства распредѣляются по огромной территоріи нашихъ азіатскихъ владѣній чрезвычайно неравномѣрно и освѣщаютъ ихъ съ далеко неодинаковой для разныхъ мѣстностей полнотой. Поэтому, на ряду съ весьма подробной картографической съемкой (закрѣпленной точной тріангуляціонной сѣтью), выполненной для многихъ, иногда самыхъ отдаленныхъ мѣстностей Азіатской Россіи, множество пространствъ внутри ея территоріи и сейчасъ еще зарисовывается и изображается на картахъ на основаніи случайныхъ, разрозненныхъ и иногда только рекогносцировочныхъ изслѣдованій. Несмотря на это, всѣмъ новымъ изслѣдованіямъ надежной опорой и объединяющимъ фундаментомъ служатъ все-таки работы Военнаго Министерства и, прежде всего, стоверстная карта Азіатской Россіи и сорокаверстная карта ея пограничной полосы, изданныя Генеральнымъ Штабомъ. Эти работы и положены въ основу картъ настоящаго Атласа.

Кромѣ нихъ, въ Атласѣ использованы также, по возможности, всѣ карты и съемки и другихъ вѣдомствъ, а равно картографическіе матеріалы частныхъ экспедицій Бр. Кузнецовыхъ на полярный Уралъ, прив.-доц. Б. М. Житкова на Я-малъ, геолога И. П. Толмачева—въ бассейнъ Хатанги и на побережье Ледовитаго океана отъ Лены до Берингова пролива, а также карта генерала Коверскаго, на которой изображенъ путь Государя Императора по Азіатской Россіи въ 1890—1891 г.г., въ бытность Его Величества Наслѣдникомъ Цесаревичемъ. Восьмидесятиверстныя карты отдѣльныхъ губерній и областей Азіатской Россіи, а также двухсотверстная карта Восточной Сибири составлены въ заново-вычисленныхъ проекціяхъ Гаусса.

Въ составленіи Атласа приняли участіе: Главное Управленіе Удѣловъ (планъ Мургабскаго Государева имѣнія), Кабинетъ Его Императорскаго Величества (карты Алтайскаго и Нерчинскаго округовъ), Главное Управленіе почтъ и телеграфовъ (почтово-телеграфная карта), Лѣсной Департаментъ (карта лѣсовъ), Отдѣлъ Земельныхъ Улучшеній (карты Голодной и Барабинской степей, а также гидротехническіе графики и діаграммы), проф. Л. С. Бергъ (карта естественно-географическихъ областей), проф. А. И. Воейковъ (климатическія карты), проф. К. Д. Глинка (почвенныя карты), проф. Ю. М. Шокальскій (гипсометрическая карта), И. А. Корзухинъ (карта полезныхъ ископаемыхъ), Б. А. Федченко (карта растительности), П. П. Румянцевъ (карта плотности населенія), И. П. Поддубный (этнографическая карта), проф. С. М. Середонинъ (карта распространенія русскаго владычества), а также М. А. Цвѣтковъ, С. И. Ковальскій и С. И. Филатьевъ. Вышеприведенный очеркъ картографіи Азіатской Россіи составленъ Л. С. Багровымъ.

Карты исполнены фотоальграфіей картографическими заведеніями „Т-ва А. Ф. Марксъ“, „Г. И. де-Кельшъ“ и „Ю. Ю. Гашъ“, подъ наблюденіемъ ревизора Переселенческаго Управленія М. А. Цвѣткова.

№ 1.

РОССІЯ ВЪ 1562 г.,

временъ Іоанна Грознаго.

Копія съ карты Дженкинсона, изданной В. Кордтомъ.

Изображеніе Московскаго Государства и сибирскихъ земель иностранными путешественниками до покоренія Сибири Ермакомъ.

Наиболѣе извѣстная изъ современныхъ картографическихъ работъ.

Злата-баба, т. е. золотая старуха свято почитается жителями Обдоріи и Югоріи. Жрецъ спрашиваетъ у этого идола совѣта, что имъ дѣлать, или куда переселиться;—и чудно сказать: самъ идолъ даетъ опредѣленные отвѣты вопрошающимъ и слѣдуетъ вѣрное исполненіе.

№ 1.

Іоаннъ Васильевичъ. Великій Государь Россіи, Князь Московскій и пр.

Изданіе Переселенческаго Управленія Главн. Упр. Землеустр. и Землед.

Картограф. заведеніе Ю. Ю. Гашъ, С. Петербургъ.

Изображеніе Россіи, Московіи и Тартаріи англичанина Антоніо Джинкенсона, изданное въ Лондонѣ въ 1562 г. и посвященное сіятельнѣйшему князю Генриху Сиднею, правителю Валлиса.

Жители этихъ странъ поклоняются солнцу или красному лоскуту, подвѣшенному на шестъ. Жизнь проводятъ въ палаткахъ; питаются мясомъ всякихъ животныхъ, змѣй, червей; имѣютъ свой особый языкъ.

Эти скалы имѣютъ видъ людей, вьючныхъ животныхъ, верблюдовъ, мелкаго скота и т. п. Это были орды народа, которыя пасли стада крупнаго и мелкаго скота; вслѣдствіе какого то поразительнаго превращенія они, окаменѣвъ внезапно, обратились въ скалы, причемъ первоначальный видъ нисколько не измѣнился. Произошло это чудесное явленіе лѣтъ 300 тому назадъ.

Народъ киргизскій живетъ толпами, т. е. въ ордахъ. Совершая богослуженіе, жрецъ ихъ беретъ кровь, молоко, пометъ вьючныхъ животныхъ, смѣшиваетъ все это съ землей, наливаетъ въ сосудъ, влѣзаетъ на дерево и, устроивъ собраніе, кропитъ народъ. Окропленіе это признается ими божественнымъ. Когда кто нибудь изъ нихъ умираетъ, то, вмѣсто погребенія, его вѣшаютъ на дерево.

Отъ Мангуслы до Шайсуры 20 дней пути по мѣстности безлюдной и почти безводной; отъ Шайсуры до Бухары—столько же; мѣсто опасное вслѣдствіе разбоевъ.

Самаркандія (ндъ) нѣкогда была главнымъ городомъ всей Тартаріи, а теперь лежитъ въ развалинахъ, потерявъ красу свою, но все-таки она сохранила много слѣдовъ древности. Здѣсь похороненъ знаменитый Тамерланъ, который взялъ въ плѣнъ турецкаго султана Баязета и, заковавъ въ золотыя цѣпи, всюду возилъ его. Жители магометане.

Коегаръ (Кашгаръ); на разстояніи 30 дневнаго пути отсюда по направленію къ востоку начинаются границы Китайскаго государства. Отъ этихъ границъ до Камбосы—3 мѣсяца пути.

Малый Корасанъ, завоеванъ въ 1558 г. персидскимъ царемъ при содѣйствіи татаръ.

№ 2.

РОССІЯ ВЪ 1613 г.,

эпохи воцаренія Дома Романовыхъ.

Копія съ карты Г. Геррітса, изданной В. Кордтомъ.

Чертежъ земли Московской XVII вѣка къ воцаренію Дома Романовыхъ, приписываемый Царевичу Ѳеодору Годунову, изданный иностранцами и посвященный Царю Михаилу Ѳеодоровичу.

A. Кремль-городъ, дворецъ государя; B. Китай-городъ, средній городъ; C. Скородоумъ, внѣшній городъ; D. Царь-городъ, царевъ-городъ; E. Стрѣлецкая слобода, военное поселеніе. a. дворъ, b. патріаршій домъ, c. храмъ Архангела Михаила, гробница Государей, d. лобное мѣсто, предназначенное для молебствій и объявленія государевыхъ указовъ, e. лавки, f. приказы, g. литейный дворъ, h. конный рынокъ. i. общественныя бани, k. дровяная площадь, l. царскій садъ, m. конюшни.

Москва
по оригиналу Өеодора Борисовича.

Карта Россіи, исполненная съ автографа Өеодора, сына царя Бориса, и расширенная до рѣкъ Двины, Сухоны и другихъ мѣстъ, насколько возможно было сдѣлать на основаніи дошедшихъ до насъ картъ и извѣстій, и посвященная Гесселемъ Герритсомъ Великому Государю, Царю и Великому Князю всѣхъ Русскихъ Михаилу Өеодоровичу, Самодержцу Владимірскому, Московскому и Новгородскому, Царю Казанскому, Царю Астраханскому, Царю Сибирскому, Государю Псковскому, Великому Князю Смоленскому, Тверскому, Югорскому, Пермскому, Вятскому, Болгарскому и пр., Государю и Великому Князу Новгородъ-низовскія земли и пр., Государю земель Иверской, Карталинской и Царю Грузинскому.

Изданіе Переселенческаго Управленія Главн. Упр. Землеустр. и Землед.

Картограф. заведеніе Ю. Ю. Гашъ, С. Петербургъ.

Первая сохранившаяся до нашихъ временъ въ подлинникѣ древнѣйшая карта Сибири, составленная сыномъ тобольскаго боярина Семеномъ Ремизовымъ. (Сѣверъ карты внизу, востокъ на лѣвой сторонѣ).

№ 3

Caart int generael van alle Siberse Steeden en Landen gedaen in moscou Aº 7207: of Aº christi 1699.

Копія съ карты, изданной Археографической Комиссіей.

Изданіе Переселенческаго Управленія Главн. Упр. Землеустр. и Землед.
Картограф. заведение Ю.Ю. Гашъ, С. Петербургъ.

Чертежъ всѣхъ сибирскихъ градовъ и земель.

Писанъ на Москвѣ, въ сибирскомъ приказѣ, со всѣхъ городовыхъ чертежей въ 207 году, сентября въ 18 число, по бѣлой китайкѣ, длины 6 аршинъ, поперекъ 4 арш. Листъ 21.

Въ 206 году, сентября въ 20 день, по указу великаго государя и по приказу на Москвѣ въ сибирскомъ приказѣ думнаго дьяка Андрея Андреевича Виніюса, велѣно тобольскому сыно боярскому Семену Ремезову написать, на Москвѣ бывше, всей Сибири 2 чертежа на бѣлой китайкѣ, другой на лощеной бязи, выбрать съ привезенныхъ къ Москвѣ со всѣхъ сибирскихъ городовыхъ чертежей, писанныхъ по парчамъ, на одномъ полотнѣ вмѣстить всѣ сибирские городы, остроги и слободы и погосты, села и деревни, и ясашные волости, и немирныхъ владѣлцовъ земли, и орды, рѣки болшие и средние, озера, горы и лѣсы, и всякие урочища прознатные, въ нихъ же въ вѣдомость разстояніе пути сухимъ ходомъ, такожъ и водянымъ, скорымъ и среднимъ и въ мотчаніи тяжелымъ, что ѣзду днями и верстами, и убравши вмѣстить на шти аршинахъ длины на четырехъ поперешнику, по компасу, церкилнаго розмѣру, равнаго пути всѣхъ сибирскихъ городовъ и остроговъ написалъ подлинно и подписалъ имянно. И по вышеписанному приказу, вышеписанные чертежи Семенъ Ремезовъ, бывши на Москвѣ, съ сычомъ Сенькою, снявши преводы съ парчей со всѣхъ городовыхъ чертежей 18, привезенныхъ къ Москвѣ, и на вышеписанныхъ полотнищахъ всѣ вышеписанные сибирскіе городовые чертежи въ мѣру убравши, по компасу, церкилнымъ розмѣромъ, по приказу, въ вышеописанные урочища и ходъ всѣхъ сибирскихъ городовъ и до Москвы путь вмѣстилъ подобне сему образцу, бумажному чертежу, и написавше наготово, ноября 8 число 207 году подалъ въ сибирскомъ приказѣ думному дьяку Андрею Андреевичю Виніюсу, и за работу милостію великаго государя пожалованъ выходомъ и пять рублевъ денегъ.

Роспись верстамъ ходу отъ Тобольска города во всѣ стороны писана по мѣрѣ и по смѣтѣ Тобольскаго уѣзду и всѣхъ сибирскихъ городовъ.

Отъ Тобольска вверхъ по Тоболу сухимъ путемъ до Долгого Яру 30 верстъ, а отъ Долгово до Липоваго 30 верстъ, а отъ Липоваго до Березоваго 30 верстъ, а отъ Березоваго до усть Туры рѣки 23 версты, отъ устья Турою до Митрополской слободы Покровской 7 верстъ, отъ Покровской до Тюмени Тюменскимъ уѣздомъ 60 верстъ, отъ Тюмени вверхъ по Турѣ Тюменскимъ уѣздомъ сухимъ путемъ до Митрополской Ус(ть)ницынской 50 верстъ, отъ Тобольска 237 верстъ, отъ той до Ницынской 7 верстъ, отъ Ницынской съ усть Туры рѣки до Туринской слободы 7 верстъ, отъ Тобольска до Туринской 237 верстъ.

Слободы по Ницѣ. Отъ Устьницынской до Красной 7 верстъ, отъ Красной до Елани 23 версты, отъ Елани до Чюбаровой 7 верстъ, отъ Чюбаровской до Киргинской 7 верстъ, отъ Киргинской мимо слободъ Верхотурскаго уѣзду Ирбити до Ощепковы Ницынской вверхъ по Ницѣ до Рудной слободы 34 версты, отъ Рудной мимо Верхотурскаго уѣзду Невьянской слободы до Тобольской Мурзинской слободы 25 верстъ; а Мурзинская слобода поселена на Невьѣ рѣки. И всего отъ Тобольска до Мурзинской слободы 393 версты.

Слободы по Тоболу. Отъ устья Туры вверхъ по Тоболу сухимъ путемъ до Евлуторовской слободы 60 верстъ, а отъ Тобольска 180 верстъ, а отъ Тюмени до нея жъ 60 верстъ, отъ Евлуторовской до устья Исети рѣки 3 версты, а Исеть пала въ Тоболъ. А вверхъ по Исетѣ слободы отъ Евлуторовской до Бешкильской 20 верстъ, отъ Бешкильскаго до Устюшскаго монастыря Архангельскаго 7 верстъ, а отъ Бешкильской до Ангалинской 6 верстъ, а отъ Ангалинской до Красногорской 5 верстъ, а отъ Красногорской до Исетскаго 7 верстъ, а отъ Исецкаго до Терьсюцкаго 23 версты, а отъ Исецкаго до Рафаиловой 5 верстъ, отъ Рафаилова до Коцкаго монастыря 17 верстъ, отъ Коцкаго до Терсюцкаго 7 верстъ, отъ Терсюцкаго до Мехонской 15 верстъ, отъ Мехонской до усть Міясу 7 верстъ, отъ усть Міясу вверхъ по немъ 3 версты Міяская слобода, отъ Міяской Окуневская 23 версты, отъ Тобольска до сея 270 верстъ, отъ Евлуторской 90 верстъ, отъ Окуневской до Новой митрополей 20 верстъ, отъ Тоболска до Окуневской 293 версты, отъ Тобольска до Новой монастырской слободы 305 верстъ.

Слободы по Исети. Отъ Мехонскіе слободы по Исетѣ вверхъ до Масленки лѣсомъ и еланми 30 верстъ, отъ Масленки до Барневской 4 версты, отъ Барневской до Шадринской 9 верстъ, отъ Шадринской до Красномышской 10 верстъ, отъ Красномышской до Далматова 20 верстъ, отъ Далматова до Катайскаго 15 верстъ, отъ Катайскаго до Калчаданскаго дубровой 15 верстъ, отъ Калчаданскаго до Арамили 70 верстъ, а она стоитъ подъ каменемъ, отъ тое жъ поблизку въ 20 или въ 30 верстъ жилья Уфинскихъ за Каменными Башкиры. И всего отъ Тобольска до Арамильскіе слободы 427 верстъ или 446, отъ Катайскаго въ степь вверхъ по Течѣ до Бѣлоярской слободы 50 верстъ.

Слободы по Пышмѣ рѣкѣ. Отъ Тюмени Тюменскому уѣзду 70 верстъ Тоболская Бѣляковская слобода, отъ Тобольска до нея 250 верстъ, отъ Бѣляковской до Пышминской 16 верстъ, отъ Бѣляковки до Буткинской 35 верстъ, отъ Угетской 30 верстъ, отъ нея жъ до Куяровской 20 верстъ, отъ Куяровской по Пышмѣ мимо слободъ верхотурскихъ до Тобольской Калиновской 34 версты. И всего отъ Тоболска до Калиновской 314 верстъ; отъ Бѣляковской вверхъ по Бѣляковкѣ въ степь къ Исетѣ отъ устья 35 слободъ.

Слободы вверхъ по Тоболу. До Суерской слободы 30 верстъ, отъ Суерской до Усть-Суерской боромъ 8 верстъ, степью 12 верстъ, отъ Усть-Суерской до Бѣлоозерской еланьми 25 верстъ, отъ Бѣлоозерской до Бѣлоярской и Иковскіе слободы еланми 15 верстъ, отъ Бѣлоярской до Царева Городища 20 верстъ, отъ усть Камыцкой 40 верстъ. И всего отъ Тобольска до Царева Городища 278 верстъ, или 283 версты. Отъ Тобольска по Тоболу вверхъ до устія Тавды ходу 3 дни, по Тавдѣ до Кошуковъ 7 дней, отъ Кошуковъ до Пелыми города ходу 10 дней, отъ Кирги до Ирбити 7 верстъ, отъ Ирбити до Бѣлослудкой 20 верстъ, отъ Ирбити до Ощепковы 20 верстъ, отъ Ощепковы до Невьи 20 верстъ, отъ Невьянскія до Рудныя 3 версты, отъ Невьи до монастыря 10 верстъ, отъ монастыря до Арамашевы 35 верстъ, отъ Арамашевы до Мурзинской 35 верстъ.

Отъ Тоболска городами сухимъ путемъ. До Тары града ѣзду 7 дней, отъ Тары до Барабы 2 недѣли, отъ Барабы до Томскаго 2 недѣли, отъ Томскаго чрезъ Чюлымъ до Краснаго Яру 2 недѣли, съ Краснаго Яру до Енисейска 5 дней, отъ Енисейска до Братска 2 недѣли, отъ Братска до Иркутска недѣля, отъ Иркуцка чрезъ Байкалъ море 3 дни, до Селенгинскаго 7 дней, отъ Селенгинскаго до Иргенска 4 дни, отъ Иргенскаго до Нерчинскаго недѣля, отъ Нерчинскаго до Албазинскаго 4 недѣли, отъ Албазинскаго до Китайскаго царства ихъ людми ѣзду мѣсяцъ чрезъ степь старыхъ (?). Отъ Тобольска на полдень до Хвалынскаго моря вверхъ по Тоболу рѣкѣ, мимо слободъ, отъ Тобольскаго розряду до вершины Тоболу и Еику 460 верстъ, а съ вершины Яика до Хвалынскаго моря ѣзду недѣля. Изъ Нерчинска до Албазина плыть на низъ наскоро день и ночь, а на гребяхъ 6 сутки; а изъ Албазина до Нерчинскаго идти вверхъ наспѣхъ 3 недѣли, а внизъ по Амуру изъ Албазина до устья Зіи рѣки наскоро плыть 6 дней, а отъ Зіи до Быстрой плыть 4 дни, а отъ Быстрой до Шингальскаго устья плыть 6 дней, а отъ Шингалу до Хамунскаго устья внизъ по Амуру плыть 10 дней, а отъ Хамуна внизъ до моря плыть 10 дней.

195 году, июня въ 16 день, по указной грамотѣ великаго государя, тоболской сынъ боярской Любимъ Заяцевъ мѣрялъ государевой печатной саженью, клалъ въ версту по 1000 саженъ. Отъ города Тобольска до Шишкиной деревни 5 верстъ, отъ Шишкиной до Миримовыхъ юртъ 5 верстъ, отъ Миримовыхъ юртъ до погоста Долгаго Яру 10 верстъ, а отъ Долгаго Яру до Липоваго Яру 20 верстъ, а отъ Липоваго Яру до Артемоновы деревни 19 верстъ, а отъ Артемоновы до митропольи Покровской слободы до деревни Космаковы 5 верстъ, а отъ Касмаковы до Созоновы 10 верстъ, отъ Созоновы до города Тюмени 20 верстъ. И всего отъ города Тобольска до Тюмени по мѣрѣ 110 верстъ, отъ города Тюмени до деревни Кулаковы 7 верстъ 700 саж.. отъ Кулаковы до Каменскаго погоста 5 верстъ 800 саж., отъ Каменскаго погоста до Устьницынской митропольи слободы до Новой Туринской слободы 9 верстъ, отъ Новой до Туринскагс острогу 30 верстъ 800 саж. И всего отъ города Тюмени до Туринскаго 74 версты 800 саж. Отъ Туринскаго острогу до деревни Старой Чюкреевы 13 верстъ, отъ Чюкреевы до Благовѣщенской слободы 8 верстъ, отъ Благовѣщенской слободы черезъ волокъ до деревни Подволошной Пашка Балакина 35 верстъ, отъ Балакиной до Онисимова 9 верстъ, отъ Онисимовой до Салдинскаго погоста 21 верста, отъ Салдинскаго до города Верхотурья 12 верстъ 400 саж. И всего отъ Туринского до Верхотурья 98 верстъ 400 саж. Отъ Верхотурья къ Соли-Камской до Ляленскаго погоста 20 верстъ, отъ Ляленскаго до Вогулской деревни 20 верстъ. Отъ Павдинскаго камени до Кырьи рѣчки 9 верстъ, отъ Кырьи рѣчки до Ростесу 9 верстъ, отъ Ростесу до Косвы рѣчки 9 верстъ, отъ Косвы до Молчану рѣки 9 верстъ, отъ Молчану до Чикману рѣки 9 верстъ, отъ Чикману до Ейвинскаго погоста 9 верстъ, отъ Ейвинскаго до Сурмага рѣки 9 верстъ, отъ Сурмага рѣки до Усалки 10 верстъ, отъ Усалки до Соли-Камской 11 верстъ. И всего отъ Верхотурья до Соли-Камской 123 версты. Отъ Верхотурья къ Пелыми до деревни Рычковы 15 верстъ, отъ Рычковы до деревни Ворошиловой заволокъ 20 верстъ, отъ Ворошиловой до юртъ ясашнаго вогулетина Титка Щербакова 11 верстъ, отъ юртъ до деревни Толмачевской 29 верстъ, отъ Толмачевской до города Пелыми 15 верстъ. И всего отъ Верхотурья до Пелыми 95 верстъ.

Того жъ году, тоболской дворянинъ Борисъ Черницынъ мѣрялъ рѣкою, а не напрямъ. Отъ града Тобольска внизъ по Иртышу отъ Курдюмки рѣчки до конецъ Яру 2 версты 800 саж. рѣкою, а отъ конецъ Яру до Кугаевскаго погосту 8 верстъ 100 саж., а отъ погосту до Бронниковой деревни 6 верстъ 500 саж., а отъ Бронниковой до Натцынскихъ юртъ 11 верстъ 500 саж., а отъ Натцынскихъ до Карбинскихъ зимныхъ юртъ 6 верстъ 500 саж., а отъ Натцынскихъ до Малькака 12 верстъ 400 саж., а отъ Малькака до Ясауловыхъ юртъ 10 верстъ, а отъ Ясауловыхъ до Бурентамацкихъ лѣтныхъ юртъ 40 верстъ, а отъ Бурентамацкихъ до Демьянскаго яму 25 верстъ. И всего отъ Тобольска до Демьянскаго яму 122 версты 800 саж. А отъ Демьянскаго до Филиныхъ юртъ Баскакова 50 верстъ, а отъ Филиныхъ до Сотниковыхъ 27 верстъ, а отъ Сотниковыхъ до усть Конды 32 версты, а съ усть Конды до Самаровскаго яму 33 версты. И всего отъ Демьянскаго до Самаровскаго яму 142 версты, отъ Самаровскаго до усть Салыма 45 верстъ, а отъ усть Салыма до Краснаго Яру 45 верстъ, а отъ чего до Сургута 44 версты 700 саж. И всего отъ Самаровскаго до Сургута 134 версты 700 саж., а отъ Самаровскаго до Сухоруковыхъ 50 верстъ. И всего отъ Тобольска до Сухоруковыхъ юртъ 449 верстъ 500 саженъ.

№ 4.

КАРТА ЗЕМЕЛЬ НЕРЧИНСКАГО ГОРОДА,

составленная С. Ремизовымъ въ 1701 г.

Копія съ карты, изданной Археографической Комиссіей.

Древнѣйшая русская карта Дальняго Востока, составленная въ царствованіе Петра Великаго сыномъ тобольскаго боярина Семеномъ Ремизовымъ.

Caert van het Landt en Stadt Nercziјnscoy.

Чертежъ земли Нерчинскаго города

Листъ. ѲІ:

№ 4.

Изданіе Переселенческаго Управленія Главн. Упр. Землеустр. и Землед.

Картограф. заведеніе Ю.Ю. Гашъ С. Петербургъ.

№ 5.

КАРТА РАСПРОСТРАНЕНІЯ РУССКАГО ВЛАДЫЧЕСТВА въ АЗІАТСКОЙ РОССІИ.

Завоеваніе Сибири началось съ сѣверо-запада, и низовья Оби присоединены къ Россіи еще при Іоаннѣ III (сѣро-коричневая окраска).

Въ царствованіе Грознаго завоеваны большая часть Тобольской и сѣверъ Томской губерній,—а при Михаилѣ Ѳеодоровичѣ почти вся нынѣшняя восточная Сибирь и вся Якутская область (желтая окраска).

При Алексѣѣ Михаиловичѣ, дойдя до Тихаго океана, русскіе пріобрѣли все Прибайкалье, югъ Тобольской и Енисейской губерній, берега Охотскаго моря и сѣверо-восточной окраины Азіатской Россіи (свѣтло-зеленая окраска).

При Петрѣ Великомъ присоединены—Камчатка, южная половина Томской губерніи и Минусинскій край (коричневая окраска), а въ царствованіе Анны Іоанновны—большая часть нынѣшняго Степного края (розовая окраска).

Въ XIX вѣкѣ, при Императорахъ Николаѣ I и Александрѣ II (свѣтло-оранжевая и темно-сѣрая окраска), присоединенъ къ Россіи огромный Приамурскій край (Поднятіе русскаго флага въ устьѣ Амура Невельскимъ въ 1850 г.—Пекинскій договоръ—въ 1860 г.), за который казаки бились съ маньчжурами еще въ серединѣ XVII вѣка (Взятіе Албазина въ 1650—51 г.г.), а вслѣдъ затѣмъ завоеванъ и Туркестанъ (Взятіе Ташкента въ 1865 г., Самарканда — въ 1868 г., главнаго текинскаго укрѣпленія—въ 1880 г., и уже въ царствованіе Императора Александра III—(желтая окраска) Асхабада въ 1881 г. и Мерва въ 1885—1887 г.г.). Въ царствованіе нынѣ благополучно царствующаго Государя Императора (красная окраска) былъ окончательно занятъ русскими войсками Памиръ (1895 г.).

№ 5

Изданіе Переселенческаго Управленія Главн. Упр. Землеустр. и Землед.

Печат. въ картогр. зав. Т-ва А. Ф. Марксъ.

№ 6.

КАРТА АДМИНИСТРАТИВНАГО ДѢЛЕНІЯ АЗІАТСКОЙ РОССІИ.

Азіатская Россія раздѣляется въ административномъ отношеніи на 19 губерній и областей, изъ которыхъ 15 входятъ въ 4 генералъ-губернаторства (Степное, Иркутское, Приамурское и Туркестанское); губерніи Тобольская, Томская и области Тургайская и Уральская управляются первыя три гражданскими, а послѣдняя военнымъ губернаторами.

Управленіе пятью областями Туркестана находится въ вѣдѣніи Военнаго Министерства и въ отношеніи ихъ всѣ права и обязанности министра Внутреннихъ Дѣлъ предоставлены министру Военному.

Изданіе Переселенческаго Управленія Главн. Упр. Землеустр. и Землед.

Печат. въ картогр. зав. Т-ва А. Ф. Марксъ.

№№ 7—9.

РОССІЯ И СИБИРСКІЯ ГУБЕРНІИ ПО СРАВНЕНІЮ СЪ СОСѢДНИМИ ГОСУДАРСТВАМИ.

№ 7.—Величина и населенность главнѣйшихъ государствъ.

№ 8.—Сибирскія губерніи, ихъ величина и населенность.

№ 9.—Размѣры сибирскихъ губерній и нѣкоторыхъ государствъ.

Азіатская Россія втрое больше Европейской и превосходитъ по величинѣ всю Европу.

Отдѣльныя ея губерніи и области крупнѣе цѣлыхъ западно-европейскихъ государствъ. Такъ Тобольская губернія (1,1 мил. кв. в.) больше Германіи и Франціи вмѣстѣ. Енисейская крупнѣе пяти вмѣстѣ взятыхъ Франціи, Германіи, Австро-Венгріи, Италіи и Испаніи. Томская больше каждаго изъ названныхъ государствъ въ отдѣльности. Семирѣченская область больше Италіи и превосходитъ Румынію, Болгарію и Сербію—вмѣстѣ взятыя.

Вся Россія занимаетъ площадь свыше 19 милліоновъ квадратныхъ верстъ и превосходитъ главнѣйшія государства міра. Только Англія, если присоединить къ ней всѣ ея колоніи, имѣетъ бо́льшую территорію (26 милл. кв. вер.)

Плотность населенія Россіи для всего государства 29 человѣкъ на кв. версту; во Франціи 83, въ Германіи 136, въ Англіи 164, а въ Бельгіи 290.

Плотность населенія Азіатской Россіи въ ея цѣломъ всего $1\frac{1}{2}$ челов. на кв. версту, но въ отдѣльныхъ мѣстностяхъ, особенно вычисленная по уѣздамъ она доходитъ до 16 для Курганскаго уѣзда, Тобольской губерніи, 20 для Ташкентскаго уѣзда, 36 для Кокандскаго Ферганской области; наименьшее количество населенія въ Туруханскомъ краѣ одинъ житель на 110 кв. верстъ.

Діаграмма

величины и населенности главнѣйшихъ государствъ міра, а также государствъ сосѣднихъ съ Россіей.

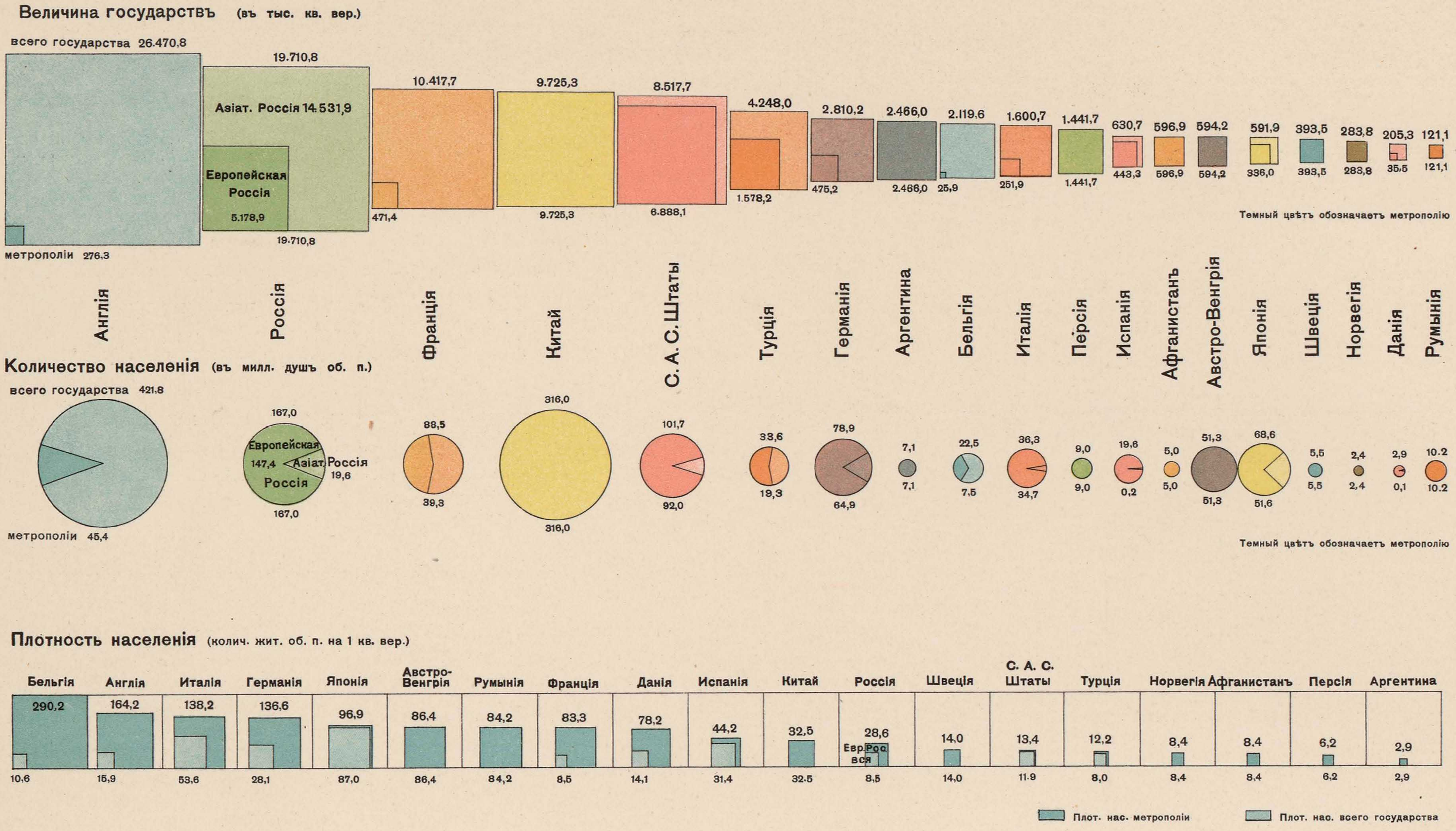

Діаграмма

№ 8.

размѣровъ губерній и областей Азіатской Россіи, съ показаніемъ количества въ нихъ населенія.

Размѣры губерній и областей (въ тыс. кв. вер.)

Западная Сибирь	
Тобольская г.	1.166.3 кв. в.
Томская г.	757.9 „ „
Восточная Сибирь	
Енисейская г.	2.297.2 кв. в.
Иркутская г.	786.4 „ „
Забайкальская обл.	538.9 „ „
Якутская обл.	3.331.5 „ „
Дальний Востокъ	
Амурская обл.	393.4 кв. в.
Приморская обл.	480.9 „ „
Камчатская обл.	1.138.0 „ „
Сахалинская обл.	33.4 „ „
Степной край	
Уральская обл.	278.0 кв. в.
Тургайская обл.	400.5 „ „
Акмолинская обл.	497.2 „ „
Семипалатинская обл.	449.9 „ „
Семирѣченская обл.	335.3 „ „
Туркестанъ	
Закаспійская обл.	525.5 кв. в.
Самаркандская обл.	76.9 „ „
Сыръ-Дарьинская обл.	429.9 „ „
Ферганская обл.	125 5 „ „
Внутренния моря	443.0 „ „
Острова	46,4 „ „

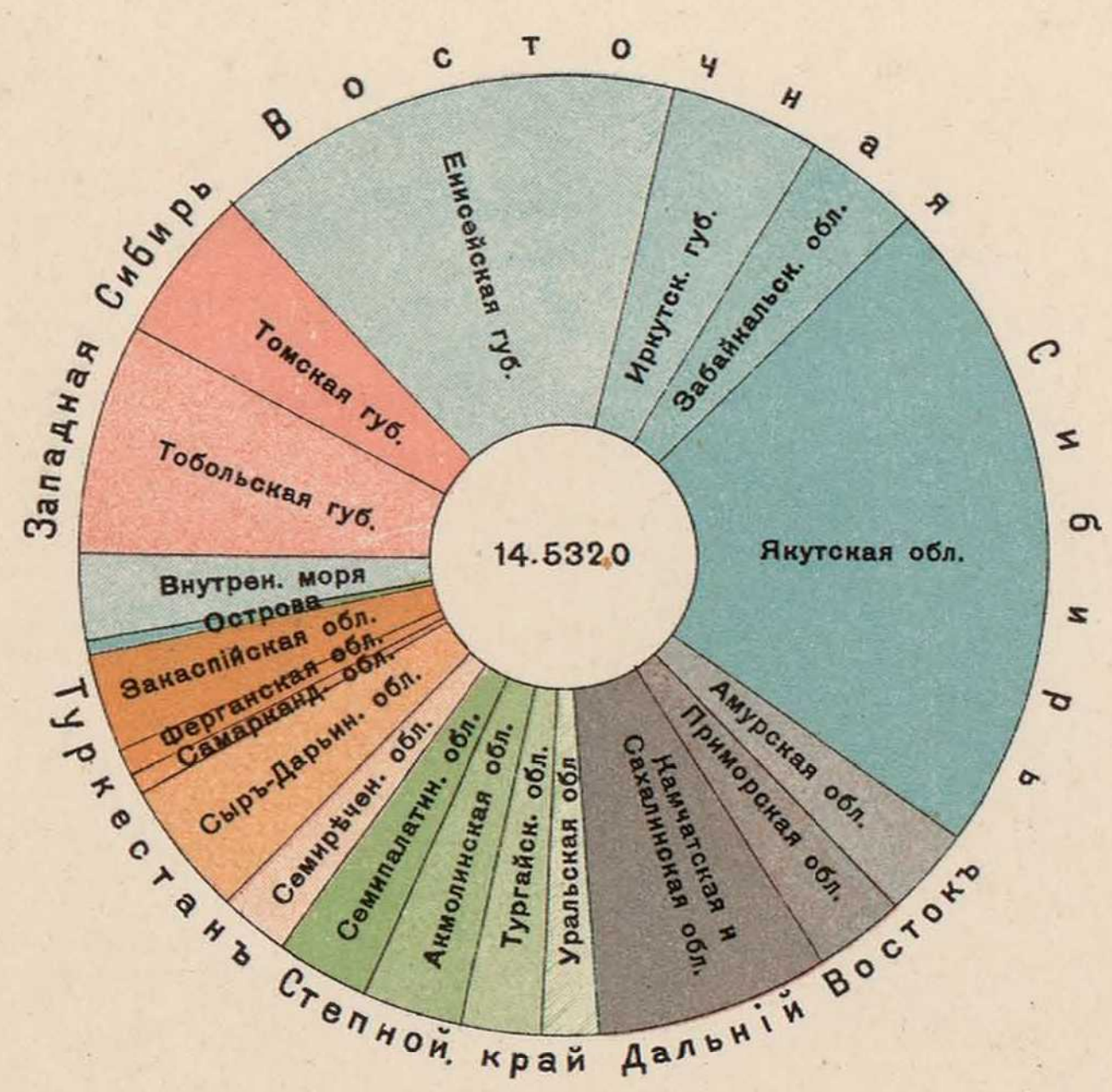

Количество населенія къ 1911 г. (въ тыс. душъ об. п.)

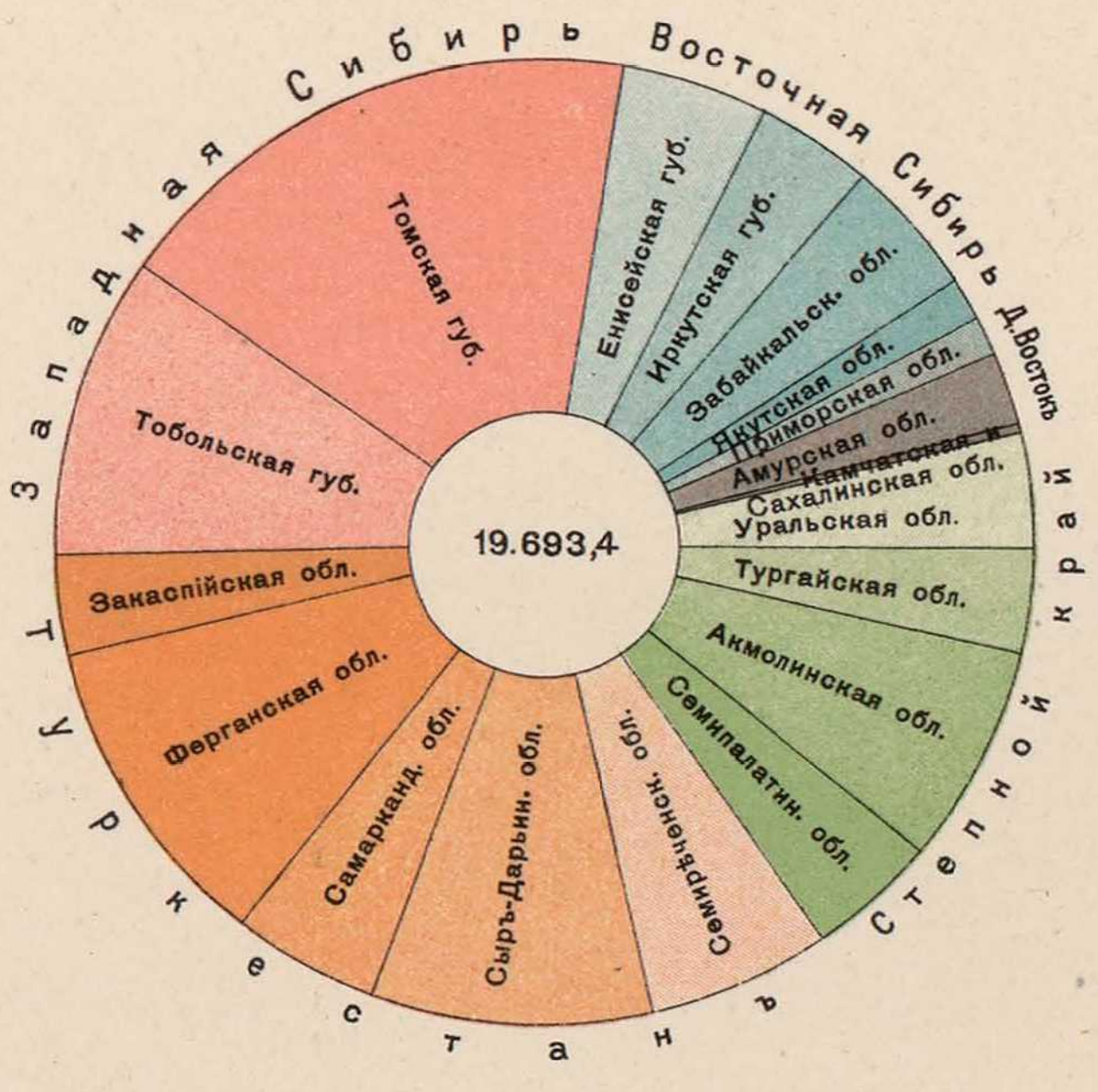

Западная Сибирь	
Тобольская г.	1.975,2 д. об. п.
Томская г.	3.673,8 „ „ „
Восточная Сибирь	
Енисейская г.	966.4 д. об. п.
Иркутская г.	750,0 „ „ „
Забайкальская обл.	868,8 „ „ „
Якутская обл.	277.2 „ „ „
Дальний Востокъ	
Амурская обл	286,3 д. об. п.
Приморская обл.	523,8 „ „ „
Камчатская обл.	36,0 „ „ „
Сахалинская обл.	8,9 „ „ „
Степной край	
Уральская обл.	804,2 д. об. п.
Тургайская обл.	712,6 „ „ „
Акмолинская обл.	1.443,7 „ „ „
Семипалатинская обл.	873,8 „ „ „
Семирѣченская обл.	1.201,5 „ „ „
Туркестанъ	
Закаспійская обл.	472,5 д. об. п.
Самаркандская обл.	960.2 „ „ „
Сыръ-Дарьинская обл.	1.816,6 „ „ „
Ферганская обл.	2.041,9 „ „ „

На 1 кв. версту приходится жителей



Изданіе Переселенческаго Управленія Главн. Упр. Землеустр. и Землед.

Сравненіе нѣкоторыхъ Сибирскихъ губерній съ Западно-Европейскими и сосѣдними съ Россіей государствами.

Масштабъ 1: 28.500.000.

Картограф. заведеніе Ю. Ю. Гашъ, С. Петербургъ.

№№ 10—13.

АЗIАТСКАЯ РОССIЯ
ВЪ ОТНОШЕНIИ УПРАВЛЕНIЯ.

10—Православныя епархiи
11—Военные округа
12—Судебные округа
13—Учебные округа

№ 10.

№ 11.

Изданіе Переселенческаго Управленія Главн. Упр. Землеустр. и Землед.

№ 12.

№ 13.

Печат. въ картогр. зав. Т-ва А. Ф. Марксъ.

№№ 14—17.

АЗІАТСКАЯ РОССІЯ ВЪ ОТНОШЕНІИ УПРАВЛЕНІЯ.

14 —Округа казенныхъ палатъ
15—Округа контрольныхъ палатъ
16—Переселенческіе районы
17—Районы управленій земледѣлія

№ 14.

№ 15.

Изданiе Переселенческаго Управленiя Главн. Упр. Землеустр. и Землед.

№ 16.

№ 17.

Печат. въ картогр. зав. Тва А. Ф. Марксъ.

№ 18.

КАРТА ЕСТЕСТВЕННО-ГЕОГРАФИЧЕСКИХЪ ОБЛАСТЕЙ АЗІАТСКОЙ РОССІИ.

По устройству поверхности вся Азіатская Россія дѣлится географами на рядъ естественно-географическихъ областей.

Области эти, въ зависимости отъ времени и способа образованія и отъ тѣхъ измѣненій, которыя затѣмъ претерпѣли, различаются по составу горныхъ породъ, по строенію геологическихъ напластованій, по высотѣ надъ уровнемъ моря и по рельефу. Различаютъ страны древнія и молодыя— недавно ставшія сушей; страны съ горизонтальнымъ, спокойнымъ положеніемъ пластовъ и съ нарушеннымъ напластованіемъ, такъ называемыя складчатыя; страны съ равниннымъ и сильно разсѣченнымъ характеромъ; съ пластами морского происхожденія и съ породами, изверженными изъ нѣдръ земли и т. д.

Изъ числа естественно-географическихъ областей Азіатской Россіи— Забайкалье и прилегающія къ нему пространства — первичный материкъ Азіи. Эта мѣстность уже въ древнѣйшія геологическія эпохи представляла сушу и съ тѣхъ поръ никогда не покрывалась моремъ.

Средне-Сибирское плоскогорье состоитъ также изъ очень древнихъ породъ и представляетъ довольно возвышенное, значительно изрѣзанное плоскогорье. Напротивъ, Западно-Сибирская и Сѣверно-Сибирская низменности—области сравнительно недавняго происхожденія, что отчасти и обусловливаетъ ихъ равнинность.

Въ киргизской степи, на ряду со „складчатой страной“, гдѣ поверхность образована древними породами, пласты которыхъ подверглись нарушенію и собраны были въ складки, имѣется „столовая страна“, напластованія которой болѣе недавняго происхожденія и лежатъ почти горизонтально. Равнинная поверхность послѣднихъ прорѣзана сѣтью долинъ, обусловленныхъ своимъ происхожденіемъ существовавшими ранѣе водными потоками и раздѣлившихъ страну на отдѣльныя площади („столы“).

Главныя горы Азіатской Россіи геологически моложе первичнаго поднятія Азіи и всѣ имѣютъ складчатое строеніе.

Камчатка относится къ странамъ еще не потухшихъ вулкановъ.

Изданіе Переселенческаго Управленія Главн. Упр. Землеустр. и Землед.

Печат. въ картогр. зав. Т-ва А. Ф. Марксъ.

№ 19.

ГИПСОМЕТРИЧЕСКАЯ КАРТА РОССІИ.

Азіатская Россія на сѣверо-западѣ, между Ураломъ и Енисеемъ и далѣе на югъ до предгорій Тянь-шаня, образуетъ величайшую въ мірѣ непрерывную низменность, лишь слегка приподнятую на водораздѣлъ между бассейнами Ледовитаго океана и Арало-Каспійскимъ. Въ послѣднемъ встрѣчаются пространства, лежащія ниже уровня океана.

Къ востоку отъ Енисея до границы имперіи на югѣ расположена сложная горная система, сравнительно невысокая между Енисеемъ и Леною, и достигающая значительныхъ высотъ за Леною. Почти все Забайкалье лежитъ выше 1000 метровъ (почти 500 саж.) надъ уровнемъ моря.

Изданіе Переселенческаго Управленія Главн. Упр. Землеустр. и Землед.

Печат. въ картогр. зав. Т-ва А. Ф. Марксъ.

№ 20.

КЛИМАТИЧЕСКАЯ КАРТА АЗІАТСКОЙ РОССІИ

(годовая).

На картахъ показаны изотермы, т.-е. линіи одинаковыхъ температуръ, вычисленныхъ въ предположеніи, что разсматриваемая страна лежитъ на одномъ уровнѣ съ моремъ.

Лѣто въ Сибири короткое, но жаркое. Средняя лѣтняя температура въ заселяемой и заселенной частяхъ Сибири колеблется отъ 18° до 22° по Цельзію, приравниваясь къ центральной и юго-восточной полосѣ Европейской Россіи. На югѣ Степныхъ областей и въ Туркестанѣ — температура отъ 24° до 34° по Цельзію, приближаясь къ югу Россіи и Закавказскимъ степямъ.

Зима холодная, но безвѣтренная. Морозы бываютъ на всемъ пространствѣ Азіатской Россіи, кромѣ долинъ коренного Туркестана. Средняя зимняя температура въ заселяемой и заселенной частяхъ колеблется отъ 16° до 20° по Цельзію, соотвѣтствуя губерніямъ сѣвера Европейской Россіи.

Наибольшіе лѣтніе осадки приходятся на Приамурье, высокіе осадки наблюдаются также въ Тобольской и Енисейской губерніяхъ; наибольшее количество зимнихъ осадковъ выпадаетъ въ Ферганѣ, на Памирѣ, Сахалинѣ и югѣ Камчатки. Наименьшіе лѣтніе осадки — въ Туркестанской равнинѣ, а зимой въ Забайкальѣ и Амурской области.

12

Изданіе Переселенческаго Управленія Глав. Упр. Землеустр. и Землед.
Печат. въ картогр. зав. Т-ва А. Ф. Марксъ.
Печат. въ картогр. зав. Т-ва А. Ф. Марксъ.

№ 21.

№ 22.

Изданіе Переселенческаго Управленія Главн. Упр. Землеустр. и Землед. Печат. въ картогр. зав. Т-ва А. Ф. Марксъ.

№ 23.

ПОЧВЕННАЯ КАРТА РОССІЙСКОЙ ИМПЕРІИ.

На сѣверѣ (розовый цвѣтъ)—область тундры.

Сѣрый цвѣтъ разныхъ оттѣнковъ обозначаетъ область лѣсовъ съ подзолистыми почвами, служащими продолженіемъ такихъ же почвъ западной, центральной и приуральской лѣсныхъ областей Европейской Россіи. Сѣверная часть этой области (розовая штриховка), болѣе суровая часть тайги, отличается бѣдностью почвъ и менѣе пригодна для земледѣлія. Особенно интересны Амурская и Приморская области, богатыя луговыми, а на сѣверѣ—болотными почвами.

Темно-коричневымъ цвѣтомъ закрашена область степи и лѣсостепи съ черноземными и сопровождающими ихъ почвами (продолженіе чернозема Европейской Россіи).

Свѣтло-коричневый цвѣтъ отграничиваетъ область болѣе сухой степи съ такъ называемыми каштановыми почвами, сходную съ почвами юга Саратовской и Самарской губерній.

Еще болѣе свѣтлый оттѣнокъ—сухой районъ скотоводческаго характера съ бурыми почвами.

Желтый цвѣтъ—равнины Туркестана—область поливныхъ культуръ, а фіолетовая окраска обозначаетъ горныя области, къ которымъ пріурочены и районы богарныхъ культуръ.

Изданіе Переселенческаго Управленія Главн. Упр. Землеустр. и Землед.

Печат. въ картогр. зав. Т-ва А. Ф. Марксъ.

№ 24

КАРТА РАСТИТЕЛЬНОСТИ АЗIАТСКОЙ РОССIИ.

На сѣверѣ (розовый цвѣтъ) — полоса тундры, мховъ и лишайниковъ, районъ оленеводства.

Южнѣе (зеленый цвѣтъ)—полоса тайги (хвойный и мѣшаный лѣсъ), богатая разнообразiемъ флоры, въ значительной части доступная земледѣльцу и переходящая на востокѣ у Амура въ лилейные луга, а въ горахъ Приамурья въ своеобразные дубово-кедровые лѣса.

На западѣ лѣсостепь и полоса черноземныхъ ковыльныхъ степей (коричневые цвѣта).

Желтыми тѣнями отмѣчена растительность пустынная типа (районы поливного хозяйства и высокоцѣнныхъ культуръ), переходящая въ предгорьяхъ и горахъ Туркестана въ растительность южныхъ степей и горныхъ пастбищъ.

Изданіе Переселенческаго Управленія Главн. Упр. Землеустр. и Землед.
Печат. въ картогр. зав. Тва А. Ф. Марксъ.

№ 25.

ЭТНОГРАФИЧЕСКАЯ КАРТА АЗІАТСКОЙ РОССІИ.

Русское населеніе (около 10 милліоновъ) занимаетъ мѣстность (средина карты, розоваго цвѣта) вдоль стараго Московскаго тракта, великаго Сибирскаго рельсоваго пути, въ сѣверной части Киргизской степи, по долинамъ всѣхъ рѣкъ отъ Урала до Тихаго океана и небольшими островками вкраплено у береговъ Ледовитаго океана и въ Туркестанѣ.

На югѣ отъ полосы, занятой русскимъ населеніемъ,—народы тюркскаго и татарскаго племени (коричневые тона). Среди нихъ киргизы ($4^1/_2$ милл. д. о. п.), сарты (около 2 милл.), узбеки (600 тыс.), таджики, туркмены и др. (около $1^1/_2$ милл.); хивинцы и бухарцы (до $2^1/_2$ д. о. п.), монголы (буряты) въ предѣлахъ Иркутской губерніи и Забайкальской обл. (300 т.). На сѣверо-востокѣ и въ сѣверной Сибири тунгусское племя—75 тыс., самоѣдское и финское (остяки, вогулы),—40.000 и палэазіаты—древнѣйшіе обитатели Азіи (чукчи, камчадалы, коряки и пр.)—32 тыс. д. об. п.

№ 25

Изданіе Переселенческаго Управленія Главн. Упр. Землеустр. и Землед.

Печат. въ картогр. зав. Тва А. Ф. Марксъ.

№ 26.

КАРТА ПЛОТНОСТИ НАСЕЛЕНІЯ АЗІАТСКОЙ РОССИИ.

1911 г.

На 14 милл. кв. вер. живетъ 20 милл. населенія. Средняя плотность для всей Азіатской Россіи . . . . . 1,4 чел. на кв. вер.

Для земледѣльческой полосы . . .	8—10	чел. на кв. вер.
Высшая плотность (въ коренномъ Туркестанѣ)	36	„ „ „ „
Русское населеніе Сибирскихъ губерній	до 15	„ „ „ „
Русское населеніе на Дальнемъ Востокѣ	„ $1\frac{1}{2}$	„ „ „ „
Киргизское и бурятское населеніе	отъ $\frac{1}{2}$—$1\frac{1}{2}$	„ „ „ „

Изданіе Переселенческаго Управленія Главн. Упр. Землеустр. и Землед.

Печат. въ картогр. зав. Т-ва А. Ф. Марксъ.

№ 27.

КАРТА РАСПРЕДѢЛЕНІЯ НАСЕЛЕНІЯ АЗІАТСКОЙ РОССІИ ПО ВѢРОИСПОВѢДАНІЯМЪ.

Области распространенія религій соотвѣтствуютъ распредѣленію населенія по народностямъ.

Русское (христіанское) населеніе (средняя полоса)—(розоваго цвѣта)—православное (10 милліоновъ). Тѣмъ же цвѣтомъ обозначено населеніе лютеранскаго и католическаго вѣроисповѣданія (до 260.000).

Православіе распространено также среди инородцевъ (якуты) и въ меньшей степени у бурятъ Иркутской губерніи и у минусинскихъ татаръ (всего $^1/_2$ милл.).

Коричневымъ цвѣтомъ отмѣчено мусульманство (киргизы, сарты, узбеки, туркмены) Киргизской степи, Туркестана и татары трехъ Сибирскихъ губерній (всего $8^1/_2$ милл.)

Желтымъ окрашена область буддизма (350 тыс.): буряты Забайкальской области и Иркутской губерніи и пришлое китайское населеніе.

Сѣверъ и сѣверо-востокъ (зеленый съ розовымъ цвѣтъ) районы слабаго распространенія православія среди шаманизма инородческихъ племенъ.

Изданіе Переселенческаго Управленія Главн. Упр. Землеустр. и Землед.

Печат. въ картогр. зав. Т-ва А. Ф. Марксъ.

№ 28.

КАРТА ТОБОЛЬСКОЙ ГУБЕРНІИ.

Общая площадь губерніи 1.166.000 кв. в.— 121,5 милл. дес.

На 1 января 1911 г.:

Населеніе губерніи . . .	**1.975.000**	**д. об. п.**
въ томъ числѣ русскихъ.	**1.828.000**	**„ „ „**

На 1 января 1913 г.:

Отведено въ земельные надѣлы старожильческому населенію	7.361.000	дес.
Отведено подъ переселенческіе участки	4.179.000	„
Лѣсныя дачи единственнаго владѣнія казны	63.263.000	„
Площадь частнаго землевладѣнія . .	277.000	„

Печат. въ картогр. зав. Т-ва А. Ф. Марксъ.
Изданіе Переселенческаго Управленія Главн. Упр. Землеустр. и Землед.

№ 29.

КАРТА
Томской губерніи.

Общая площадь губерніи 757.000 кв. в. — 78,9 милл. дес.

На 1 января 1911 года:

Населеніе губерніи. . .	3.674.000	д. об. п.
въ томъ числѣ русскихъ	3.463.000	„ „ „

На 1 января 1913 года:

Отведено въ земельные надѣлы старожильческому населенію	3.346.000 дес.
Отведено подъ переселенческіе участки.	7.423.000 „
Лѣсныя дачи единственнаго владѣнія казны	34.392.000 „
Площадь частнаго землевладѣнія (не считая Кабинета Его Величества) . .	26.000 „
Земли, находящіяся въ непосредственномъ распоряженіи Кабинета Его Величества	16.000.000 „

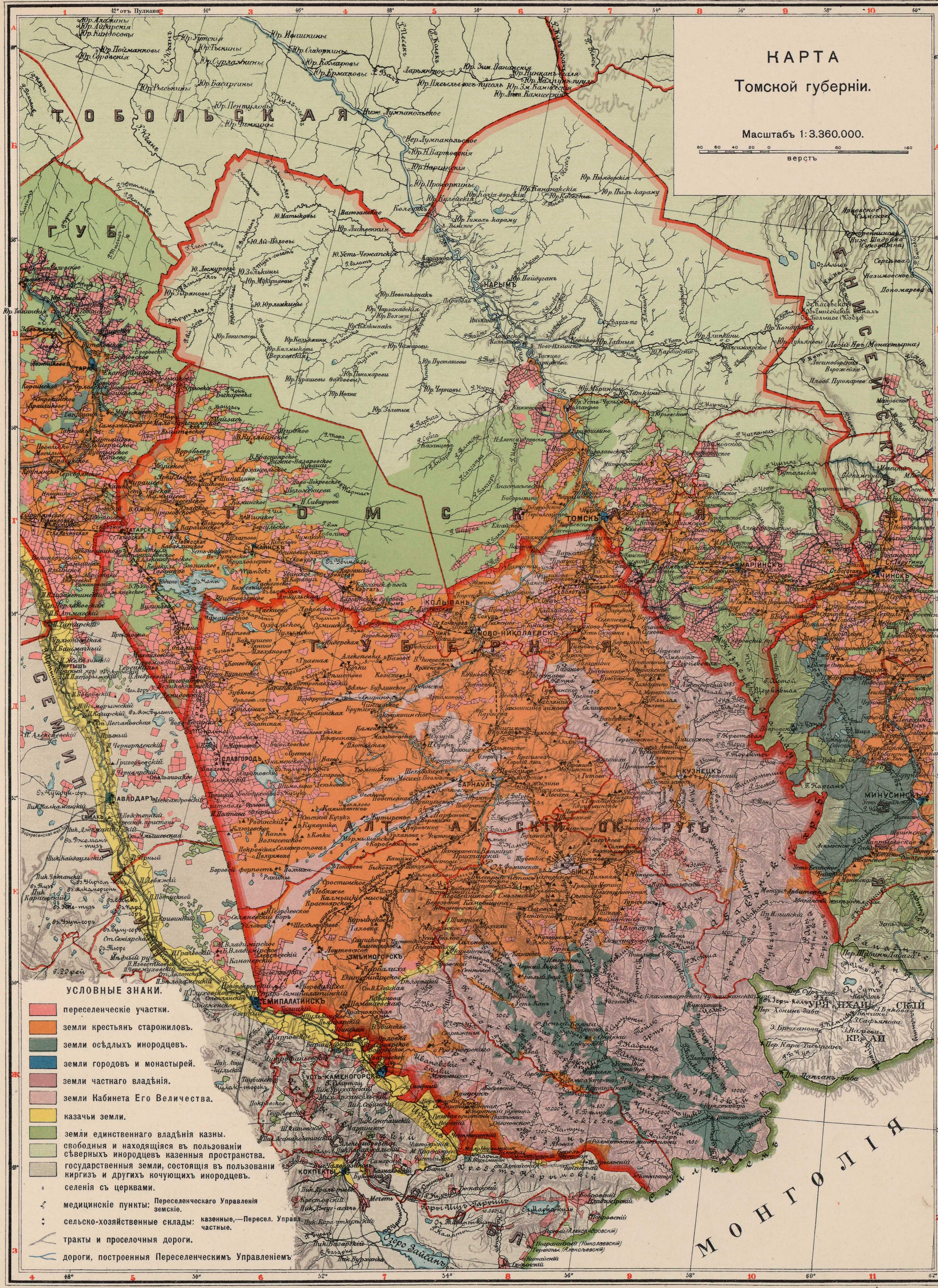

Изданіе Переселенческаго Управленія Главн. Упр. Землеустр. и Землед.

Печат. въ картогр. зав. Т-ва А. Ф. Марксъ.

№ 30.

КАРТА ЕНИСЕЙСКОЙ ГУБЕРНІИ.

Общая площадь губерніи 2.297.000 кв. в.— 239,3 милл. дес.

На 1 января 1911 года:

Населеніе губерніи . . .	966.400 д. об. п.
въ томъ числѣ русскихъ.	875.000 „ „ „

На 1 января 1913 года:

Отведено въ земельные надѣлы старожильческому населенію	3.009.000 дес.
Отведено подъ переселенческіе участки.	4.676.000 „
Лѣсныя дачи единственнаго владѣнія казны.	8.527.000 „
Площадь частнаго землевладѣнія . . .	173.000 „

Изданіе Переселенческаго Управленія Главн. Упр. Землеустр. и Землед.

Печат. въ картогр. зав. Т-ва А. Ф. Марксъ.

№ 31.

КАРТА
Иркутской губерніи.

Общая площадь губерніи 786.000 кв. вер.—81,9 милл. дес.

На 1 января 1911 г.:

Населеніе губерніи	750.000 д. об. п.
въ томъ числѣ русскихъ . .	588.000 „ „ „

На 1 Января 1913 г.

Отведено въ земельные надѣлы старожильческому населенію	3.378.000 дес.
Отведено подъ переселенческіе участки . . .	2.324.000 „
Лѣсныя дачи единственнаго владѣнія казны .	8.813.000 „
Площадь частнаго землевладѣнія	190.000 „

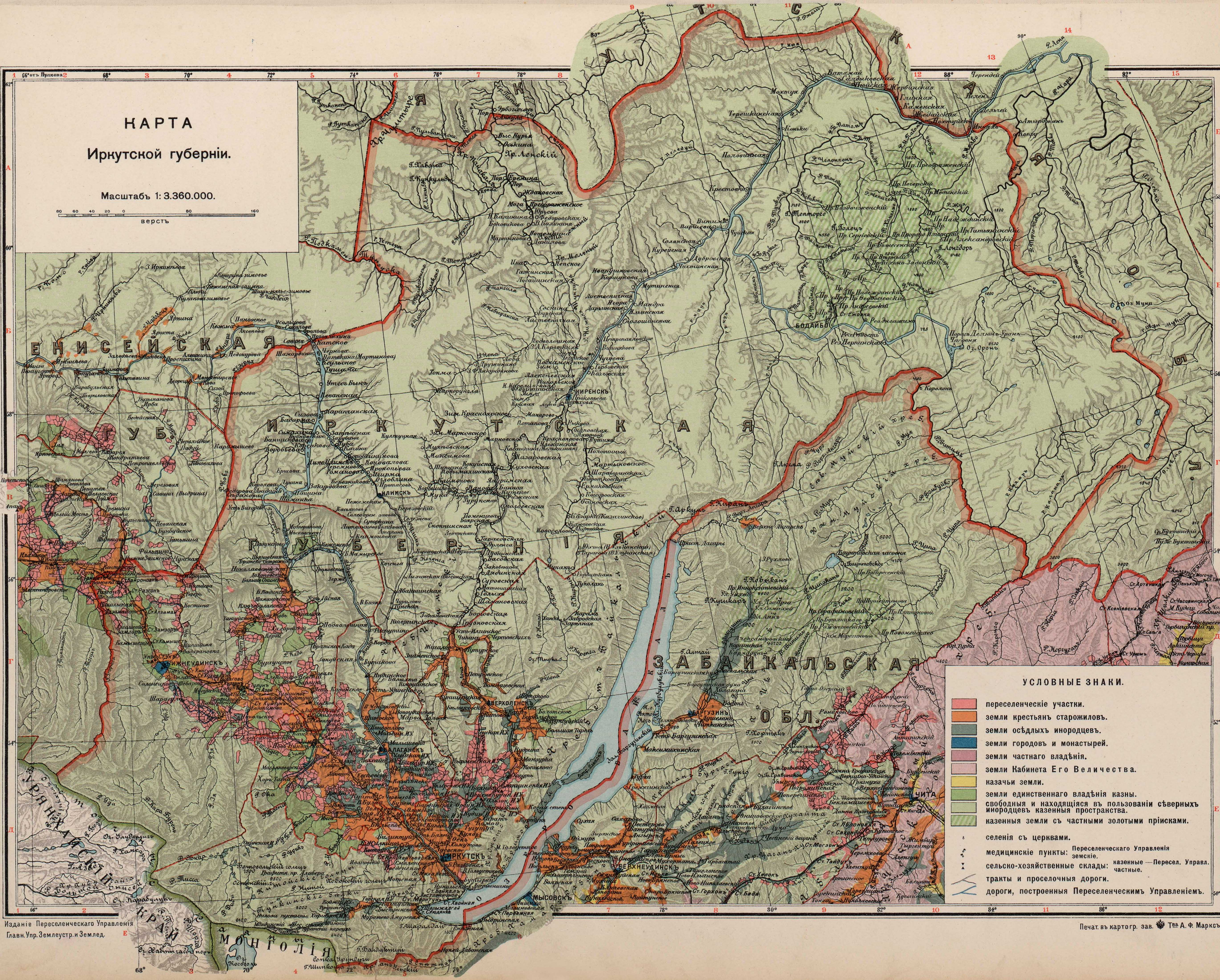

Изданіе Переселенческаго Управленія
Главн. Упр. Землеустр. и Землед.
Печат. въ картогр. зав. Т-ва А. Ф. Марксъ.

№ 32.

КАРТА
Забайкальской области.

Общая площадь области 538.900 кв. вер.— 56,1 милл. дес.

На 1 января 1911 года:

Населеніе области . . .	868.800 д. об. п.
въ томъ числѣ русскихъ .	590.700 „ „ „

На 1 января 1913 года

Отведено въ земельные надѣлы старожильческому населенію	3.064.000 дес.
Отведено подъ переселенческіе участки.	1.041.000 „
Лѣсныя дачи единственнаго владѣнія казны	29.590.000 „
Площадь частнаго землевладѣнія . . .	287.000 „

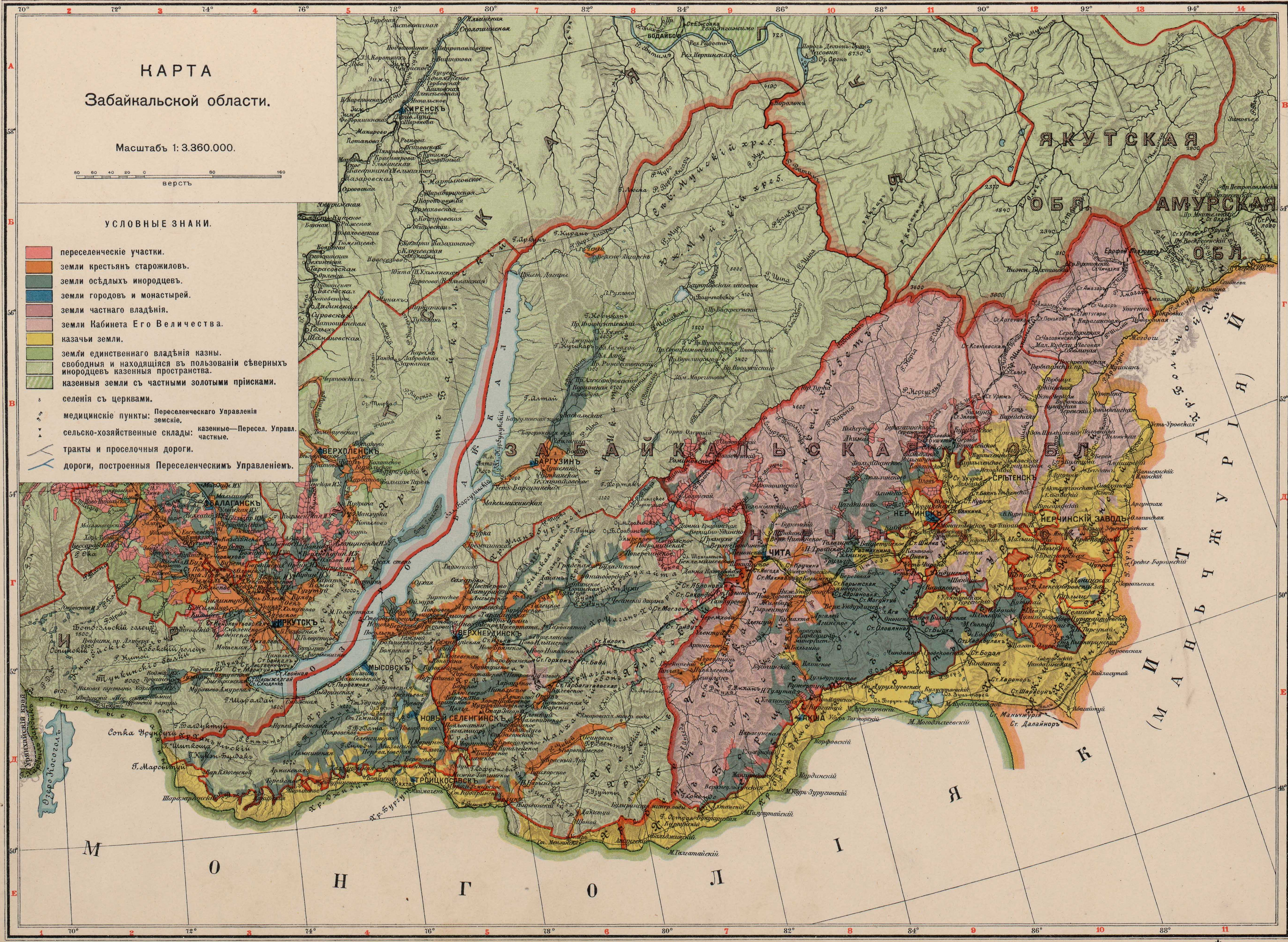

Изданіе Переселенческаго Управленія Главн. Упр. Землеустр. и Землед.
Печат. въ картогр. зав. Тв-а А. Ф. Марксъ.

№ 33.

КАРТА АМУРСКОЙ, ПРИМОРСКОЙ и САХАЛИНСКОЙ ОБЛАСТЕЙ.

	Амурская область.	Приморская область.	Сахалинская область.	Весь Дальній Востокъ.
Общая площадь въ квадр. верстахъ	393.500	481.000	33.500	908.000
въ милл. десятинъ	40,9	50	3,5	94,4
Все населеніе на 1 января 1911 г. . .	286.000	524.000	8.900	818.900
въ томъ числѣ русскихъ (крестьянъ и казаковъ) . . .	242.000	380.500	5.500	628.000
На 1 января 1913 г.:				
Отведено подъ переселенческіе участки . .	3.550.000	3.215.000	—	6.765.000
Отведено подъ лѣсныя дачи	34.841.000	34.454.000	2.500.000	71.795.000
Площадь частнаго землевладѣнія	45.000	20.000	—	65.000

Изданіе Переселенческаго Управленія Главн. Упр. Землеустр. и Землед.
Печат. въ картогр. зав. Т-ва А. Ф. Марксъ.

№ 34.

КАРТА СТЕПНЫХЪ ОБЛАСТЕЙ

Уральской, Тургайской, Акмолинской и Семипалатинской.

	Уральск. область.	Тургайск. область.	Акмолинск. область.	Семипалат. область.	Весь Степной край.
Общая площадь въ кв. верст.	277.990	400.470	497.190	449.850	1.625.500
милліон. десятинъ . .	29,0	41,7	51,8	46,8	169,3
Все населеніе на 1 января 1911 г. д. об. п. . .	804.245	712,615	1.443.721	873.760	3.834.341
въ томъ числѣ русск. (крестьянъ и казаковъ) д. об. п. . . .	297.711	235.480	835.441	174.873	1.543.505
киргизъ	485.863	426.669	550.187	675.240	2.137.959
На 1 января 1913 г.:					
отведено подъ переселенческіе участки и осѣдлымъ киргизамъ десятинъ		5.280.000	6.514.000	2.307.000	14.101.000
Отведено въ лѣсныя дачи казны	30.000	531.000	2.270.000	3.428.000	6.259.000

Изданіе Переселенческаго Управленія Главн. Упр. Землеустр. и Землед.
Печат. въ картогр. зав. Т<u>ва</u> А. Ф. Марксъ.

№ 35.

КАРТА ТУРКЕСТАНА

Сыръ-дарьинской, Самаркандской, Ферганской, Закаспійской и Семирѣченской областей.

	Сыръ-дарьинская область съ Аму-дарьинскимъ отдѣломъ.	Самаркандская область.	Ферганская область.	Закаспійская область.	Семирѣченская область.	ВЕСЬ ТУРКЕСТАНЪ.
Общая площадь въ кв. вер.	429.890	76.940	125.470	525.540	335.250	1.493.090
въ милл. дес.	44,8	8,0	13,1	54,8	34,9	155,6
Всего населенія на 1 января 1911 г.	1.816.550	960.202	2.041.900	472.500	1.201.540	6.492.692
въ томъ числѣ русскихъ (крестьянъ и казаковъ)	103.500	22.929	34.200	41.671	204.307	406.607
туземцевъ	1.713.050	937.273	2.007.700	430.829	997.233	6.086.085

На 1-е января 1913 г.:

Отведено подъ переселенческіе участки и осѣдлымъ киргизамъ	—	541.000	—	—	2.513.000	3.054.000
Отведено въ лѣсныя дачи казны	8.537.283	3.913.883	960.659	—	1.276.195	14.688.020

Изданіе Переселенческаго Управленія Главн. Упр. Землеустр. и Землед.

Печат. въ картогр. зав. Т-ва А. Ф. Марксъ.

№ 36.

КАРТА ВОСТОЧНОЙ СИБИРИ
И ПРИАМУРЬЯ.

Изданіе Переселенческаго Управленія Главн. Упр. Землеустр. и Землед.

Печат. въ картогр. зав. Т-ва А. Ф. Марксъ.

№ 37.

КАРТА ЗЕМЕЛЬ КАЗАЧЬИХЪ ВОЙСКЪ.

Казачьи войска.	Численность въ 1911 г. душъ обоего пола.	Землевладѣніе въ десятинахъ.
Уральское.	153.080	6.465.000
Оренбургское	492.250	7.440.000
Сибирское.	156.870	7.000.000
Семирѣченское	38.600	земельные надѣлы окончательно не отмежеваны.
Забайкальское . . .	240.830	10.000.000
Амурское	39.060	земельные надѣлы окончательно не отмежеваны.
Уссурійское	30.830	

Казачьи сотни Иркутская и Енисейская и Якутскій городовой полкъ особой территоріи не имѣютъ.

Изданіе Переселенческаго Управленія Главн. Упр. Землеустр. и Землед.

Печат. въ картогр. зав. Т-ва А. Ф. Марксъ.

№ 38.

КАРТА

земель Алтайскаго округа Кабинета ЕГО ВЕЛИЧЕСТВА.

Общая площадь округа	**41½**	**милл. дес.**
(въ томъ числѣ Горный Алтай 13 м. д.).		
Населеніе къ 1 Января 1911 г. около .	3	милл. душъ.
Уступлено кабинетскихъ земель крестьянамъ, городамъ и различнымъ учрежденіямъ	**23½**	**милл. дес.**
Изъ нихъ передано крестьянамъ . .	21½	„ „
въ томъ числѣ по Высочайшему указу 19 сентября 1906 года подъ устройство переселенцевъ свыше.	3	„ „

КАРТА
земель Алтайскаго округа Кабинета ЕГО ВЕЛИЧЕСТВА.

Масштабъ 1:2.520.000.

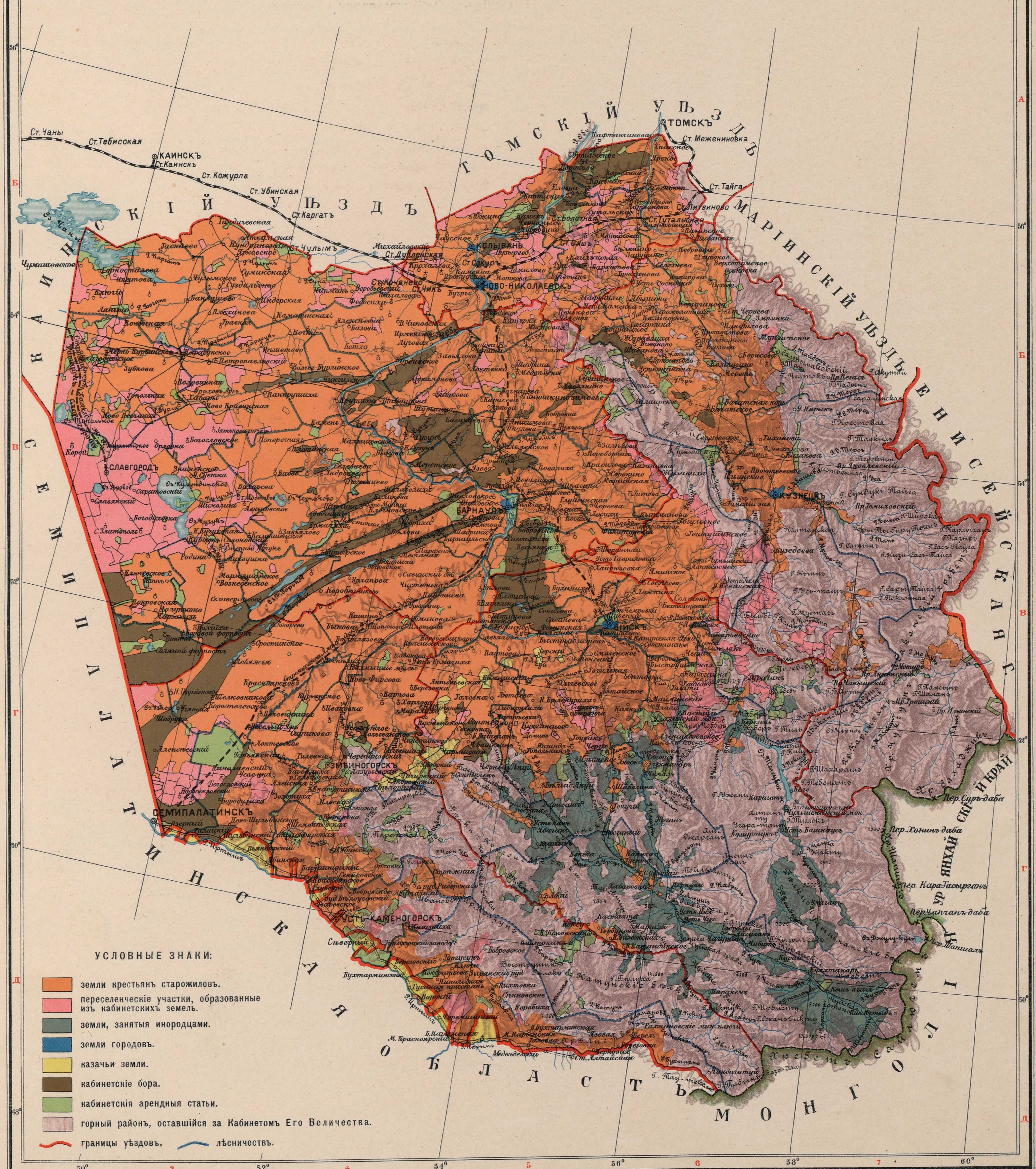

Изданіе Переселенческаго Управленія Главн. Упр. Землеустр. и Землед.

Печат. въ картогр. зав. Тва А. Ф. Марксъ.

№ 39.

КАРТА

земель Нерчинскаго округа Кабинета ЕГО ВЕЛИЧЕСТВА.

Общая площадь округа	24.000.000	дес.
Отведено Забайкальскому казачьему войску .	10.000.000	„
Состоитъ въ пользованіи крестьянъ и инородцевъ	4.000.000	„

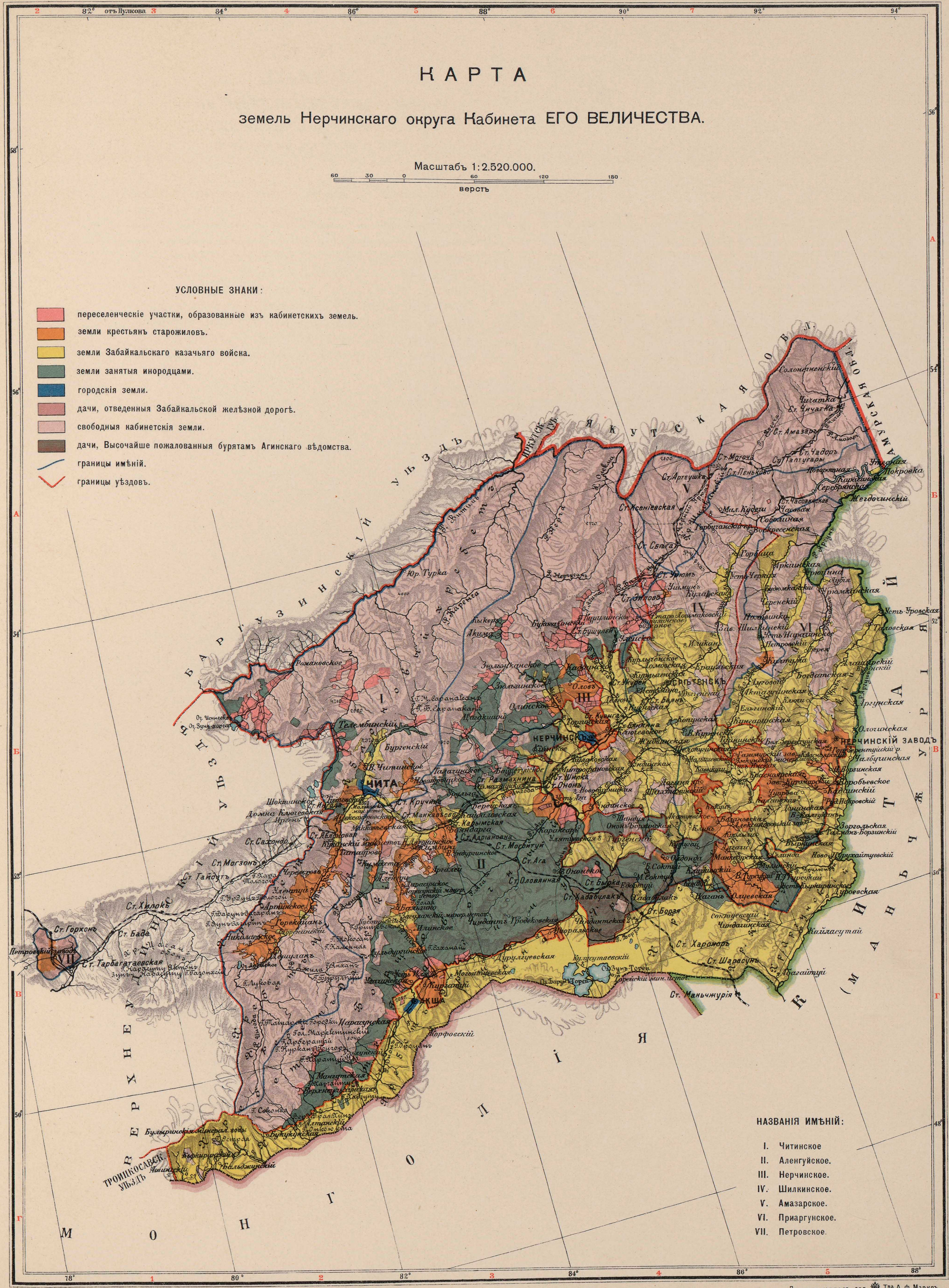

Изданіе Переселенческаго Управленія Главн. Упр. Землеустр. и Землед.

Печат. въ картогр. зав. Тва А. Ф. Марксъ.

№ 40.

ПЛАНЪ

Мургабскаго ГОСУДАРЕВА имѣнія,

Закаспійской области, Мервскаго уѣзда.
Масштабъ 4 версты въ дюймѣ.

Мургабское Государево имѣніе, занимая площадь 104.000 десятинъ, лежитъ въ жаркой Закаспійской лессовой равнинѣ, гдѣ земледѣліе возможно лишь при искусственномъ орошеніи. На р. Мургабѣ устроены три желѣзо-бетонныя плотины: Гиндукушская, Султанъ-бентская и Іолотанская, скопляющія зимнія и весеннія воды и дающія возможность оросить 25.000 десятинъ. На планѣ представлена сѣть каналовъ, выводящихъ оросительную воду изъ водохранилищъ на мелкіе земельные участки, на которые разбито все имѣніе. Главное культивируемое на орошенныхъ земляхъ растеніе—хлопокъ.

ПЛАНЪ
Мургабскаго ГОСУДАРЕВА имѣнія,
Закаспiйской области, Мервскаго уѣзда.

Масштабъ 1:168.000

Изданіе Переселенческаго Управленія Главн. Упр. Землеустр. и Землед.

Картограф. заведеніе Ю.Ю. Гашъ, С. Петербургъ.

31

№ 41.

КАРТА
ПОЛИВНЫХЪ ЗЕМЕЛЬ ТУРКЕСТАНА.

Въ жаркихъ лессовыхъ равнинахъ Туркестана земледѣліе ведется при искусственномъ орошеніи полей. Оросительная вода каналами (арыками) выводится на поля какъ изъ большихъ рѣкъ, такъ и мелкихъ горныхъ рѣчекъ. Къ 1913 году общая площадь орошаемыхъ земель составляла въ Русскомъ Туркестанѣ до 3 милл. дес. (синяя штриховка), а въ Бухарѣ и Хивѣ до 2 милл. дес. Водные запасы Туркестана даютъ возможность, при усовершенствованныхъ искусственныхъ сооруженіяхъ, оросить еще до 3 милл. дес. новыхъ земель пригодныхъ для полива (заштриховано краснымъ цвѣтомъ), т. е. удвоить существующую орошенную площадь.

Изданiе Переселенческаго Управленiя Главн. Упр. Землеустр. и Землед.

Печат. въ картогр. зав. Т-ва А. Ф. Марксъ.

№№ 42 и 43.

ГИДРОТЕХНИЧЕСКІЯ ДІАГРАММЫ.

Главныя Туркестанскія рѣки, изъ которыхъ при помощи оросительныхъ каналовъ вода выводится для полива пахотныхъ земель, берутъ начало въ горахъ и питаются снѣговыми и ледниковыми водами. Рѣкамъ этимъ неизвѣстны весеннія половодья, обычно свойственныя рѣкамъ Европейскимъ. Наиболѣе высокая вода въ нихъ, а вмѣстѣ съ тѣмъ и наибольшее использованіе воды для полива пашенъ, приходится на май—іюль—время усиленнаго таянія снѣговъ въ горахъ.

ГРАФИКЪ
колебаній уровня воды въ рѣкахъ Туркестанскаго края за 1910-11 годы. № 42

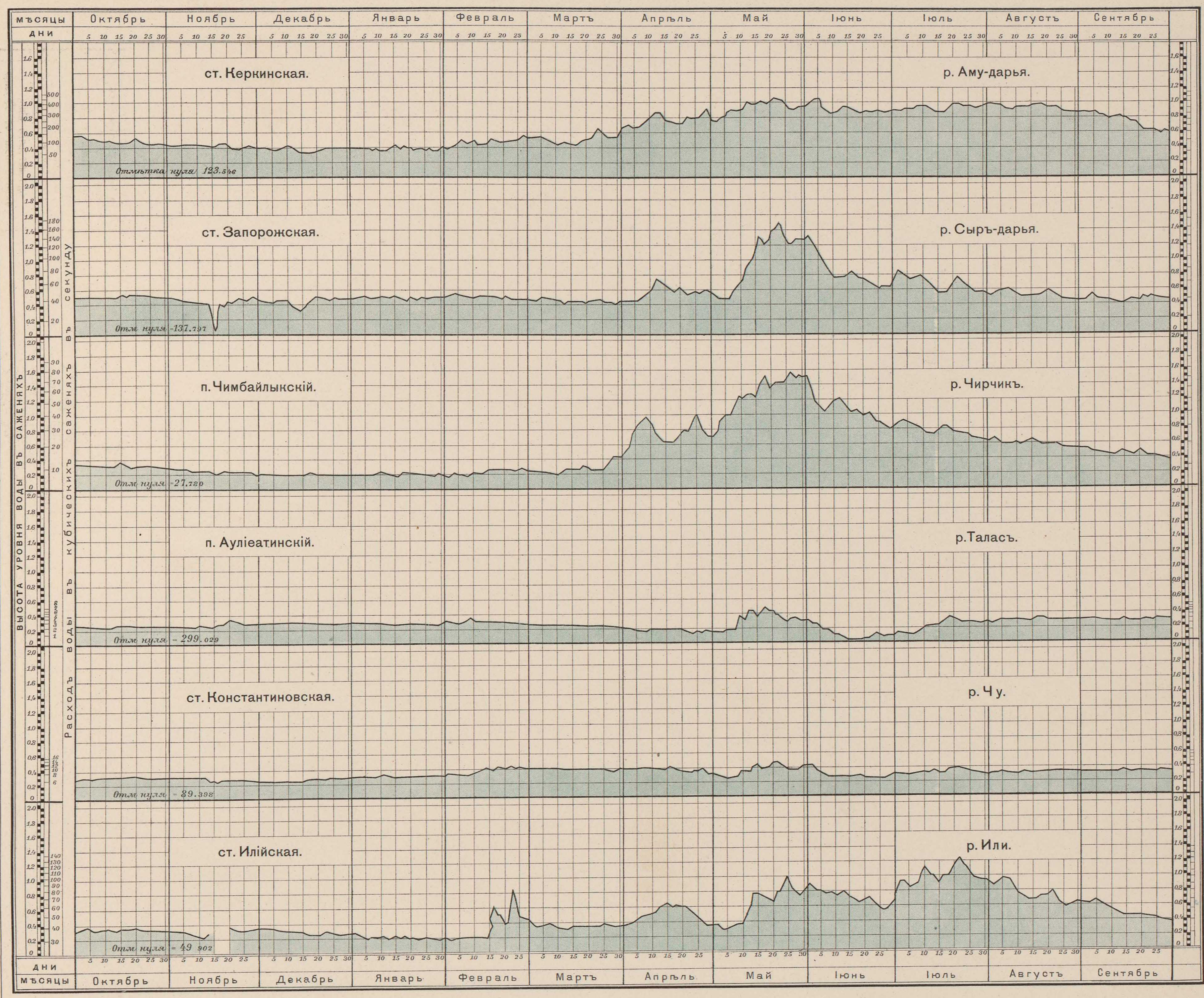

ДІАГРАММА
среднихъ за мѣсяцъ расходовъ воды рѣкъ Туркестана за 1911 годъ. № 43

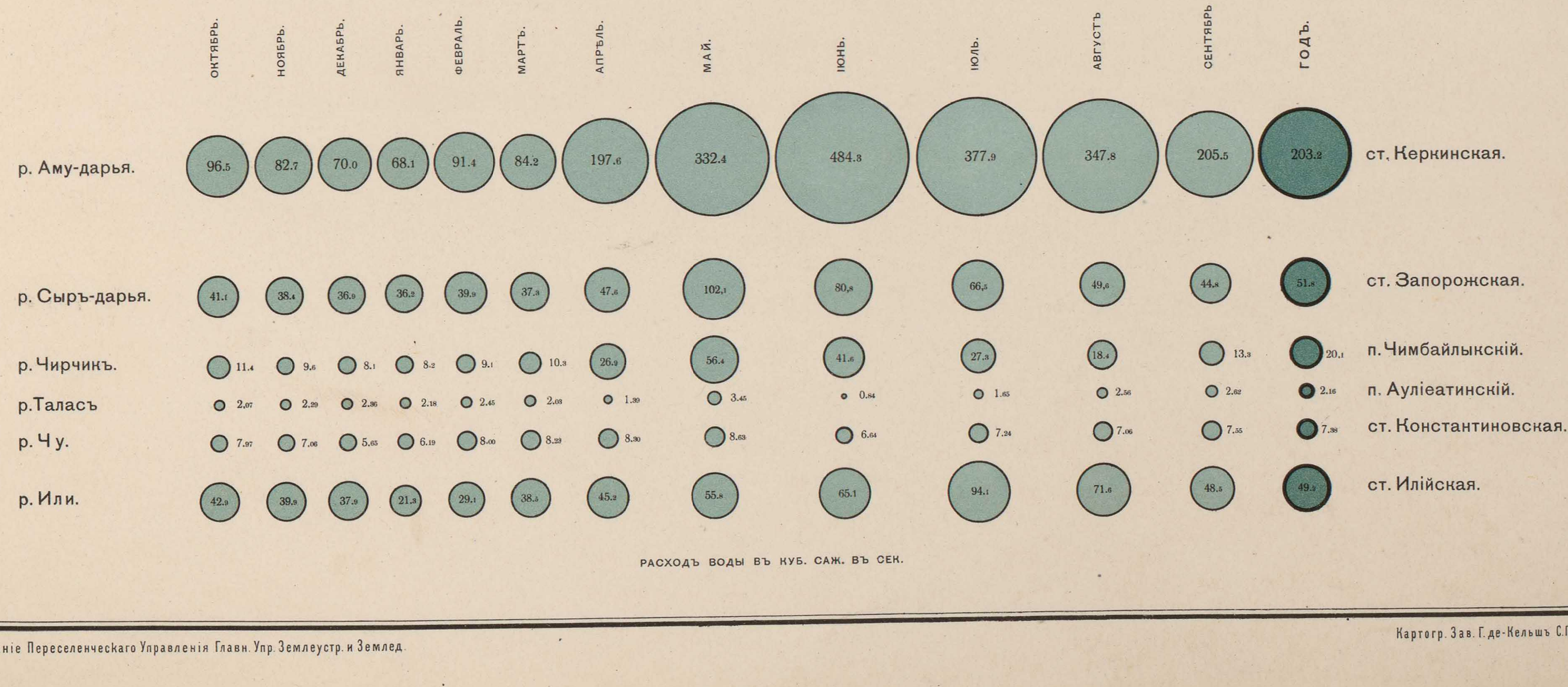

Изданіе Переселенческаго Управленія Главн. Упр. Землеустр. и Землед.
Картогр. Зав. Г. де-Кельшъ С.П.Б.

ОРОСИТЕЛЬНАЯ СИСТЕМА РѢКИ ЧИРЧИКЪ
Ташкентскаго уѣзда, Сыръ-дарьинской области.

Масштабъ 1:336.000

8 в. 0 8 16 верстъ

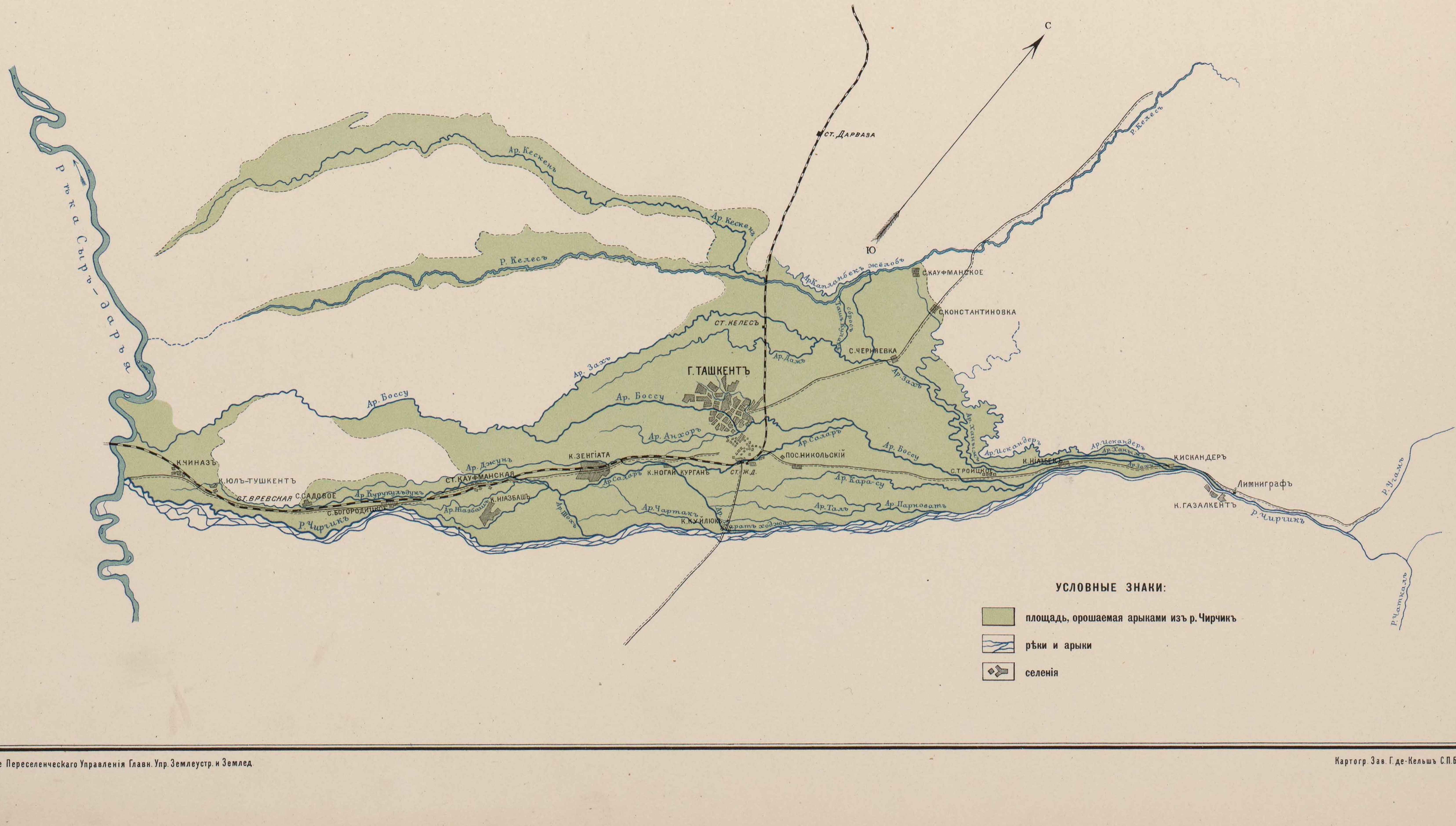

Изданіе Переселенческаго Управленія Главн. Упр. Землеустр. и Землед.

Картогр. Зав. Г. де-Кельшъ С.П.Б.

№ 45.

КАРТА
ГОЛОДНОЙ СТЕПИ
Ходжентскаго уѣзда, Самаркандской области, съ окрестностями.

Голодная степь Самаркандской области, гдѣ заканчивается постройкой Романовскій оросительный каналъ, дѣйствующій съ осени 1913 года, становится цѣнной для культуры лишь при условіи орошенія.

Впервые выведена вода изъ Сыръ-дарьи въ Голодную степь Великимъ Княземъ Николаемъ Константиновичемъ, построившимъ въ 1898 году каналъ „Императора Николая I" для орошенія 12.000 десятинъ, — первое русское оросительное сооруженіе въ Туркестанѣ.

„Романовскій" каналъ устроенъ въ 1913 г. для орошенія площади въ 80.000 десятинъ; одной изъ вѣтвей его является и каналъ Николая I.

КАРТА
ГОЛОДНОЙ СТЕПИ
Ходжентскаго уѣзда, Самаркандской области, съ окрестностями.

Масштабъ 1 : 525.000

25в. 0 25верстъ

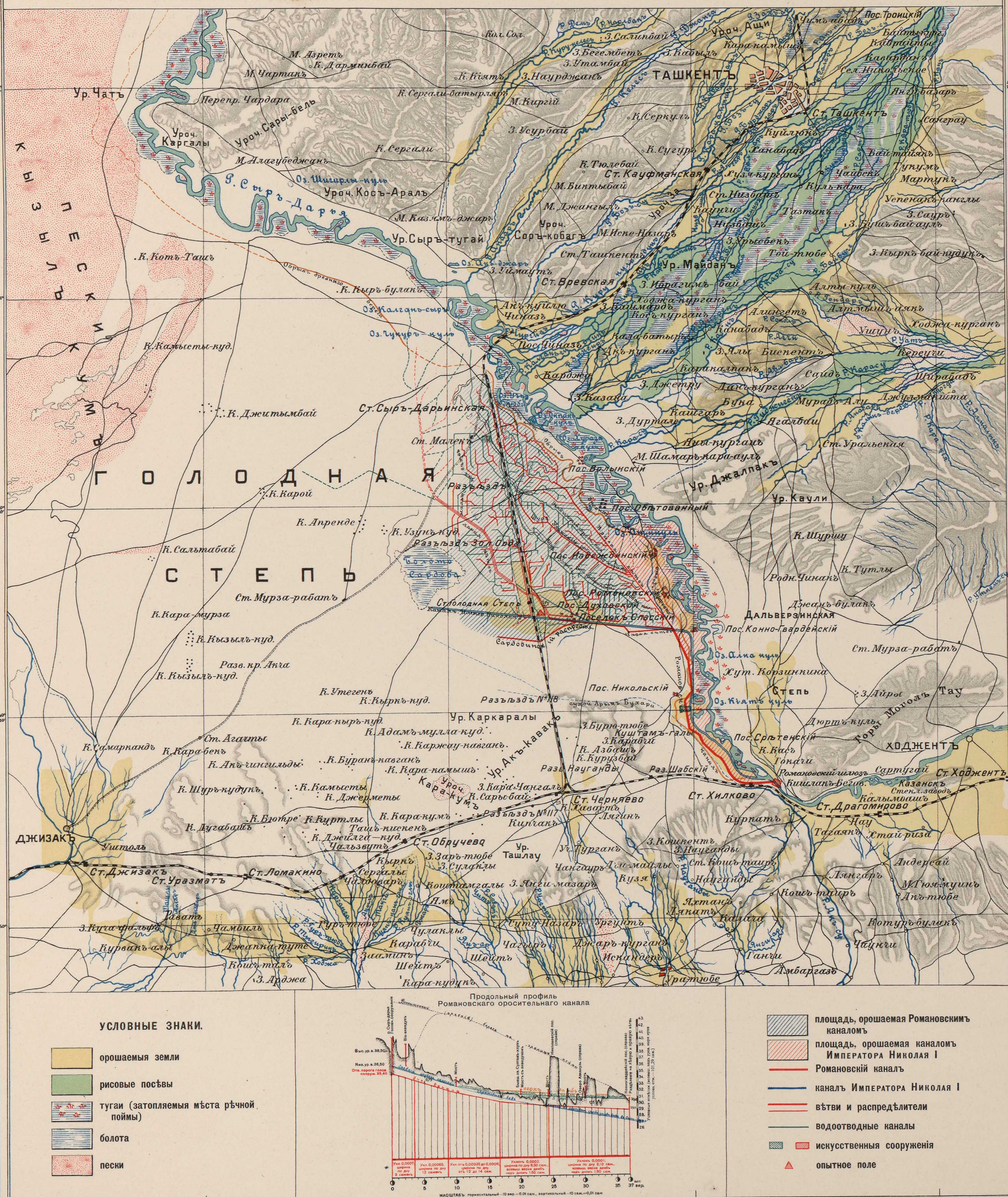

Изданіе Переселенческаго Управленія Главн. Упр. Землеустр. и Землед.

Картогр. Зав. Г. де-Кельшъ С.П.Б.

№ 46.

КАРТА

осушенія Барабинской степи Томской губ., Каинскаго уѣзда.

Барабинская степь занимаетъ площадь около $4^{1}/_{4}$ милл. десятинъ. Поверхность ея заболочена. Съ 1895 года, со времени приступа къ постройкѣ Сибирской желѣзной дороги, было приступлено къ ея осушенію въ цѣляхъ заселенія русскими переселенцами. До 1913 года осушительными каналами, обслуживающими свыше $1^{1}/_{2}$ милл. десятинъ, осушено и предоставлено населенію до 250 тысячъ десятинъ земли.

КАРТА

осушенія Барабинской степи Томской губ., Каинскаго уѣзда.

Масштабъ 1: 1. 260.000.

верстъ.

УСЛОВНЫЕ ЗНАКИ:

- каналы
- расчистка рѣкъ
- переселенческіе участки
- земли крестьянъ старожиловъ
- казенныя лѣсныя дачи и оброчныя статьи
- земли частнаго владѣнія
- болота

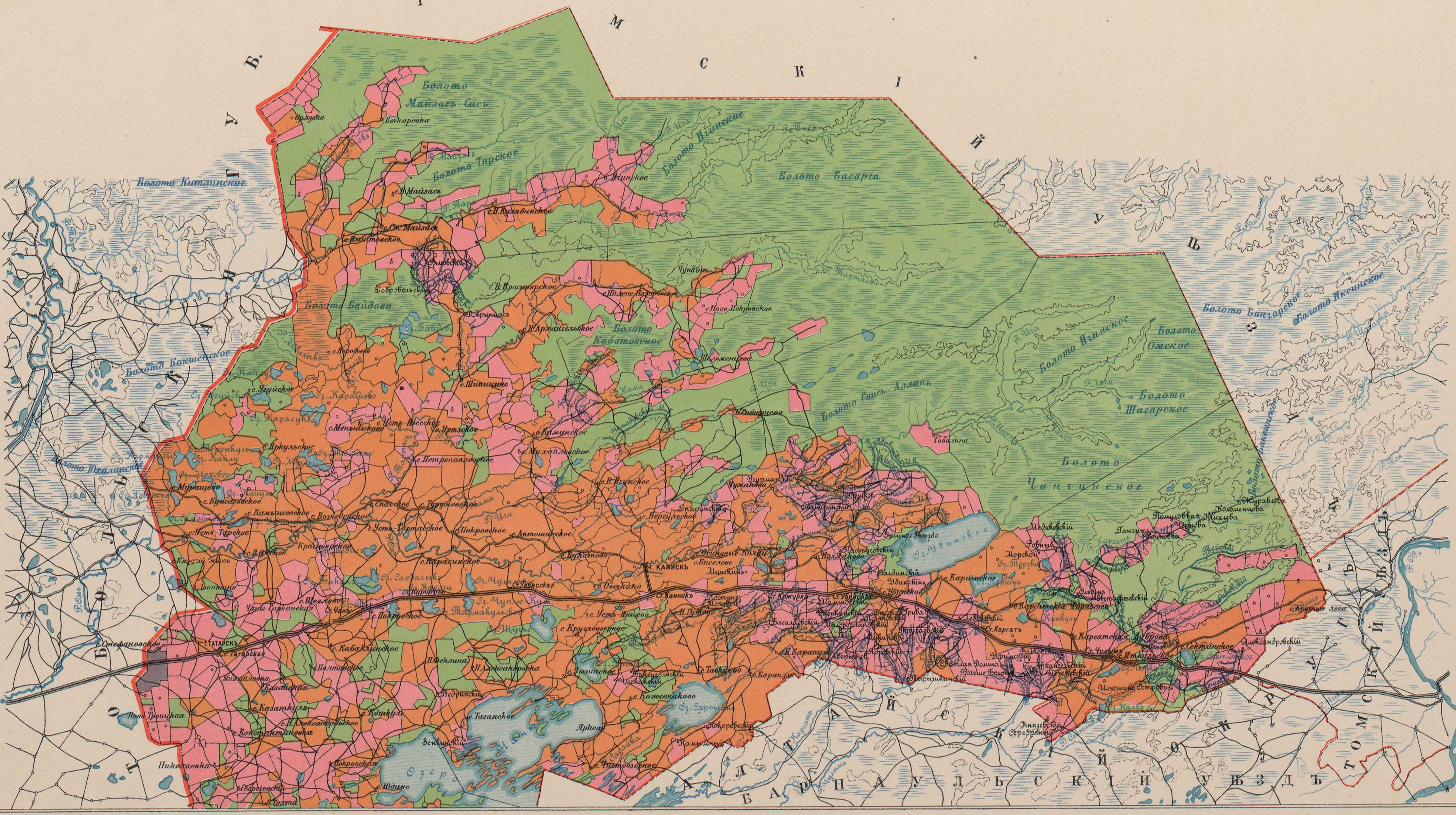

Изданіе Переселенческаго Управленія Главн. Упр. Землеустр. и Землед.

Печат. въ картогр. зав. Тв-а А. Ф. Марксъ.

№ 47.

КАРТА ПРОМЫСЛОВЪ АЗІАТСКОЙ РОССІИ.

Главное занятіе русскаго населенія, а также осѣдлыхъ туземцевъ Туркестана—земледѣліе (желтый цвѣтъ).

Въ Западной Сибири вдоль линіи желѣзной дороги. кромѣ земледѣлія, развито маслодѣліе (штриховка).

Киргизы, тунгусы Забайкалья, якуты и буряты главный источникъ существованія имѣютъ отъ кочевого скотоводства (зеленый цвѣтъ). Въ послѣдніе годы киргизы и буряты все болѣе и болѣе занимаются земледѣліемъ и переходятъ къ осѣдлому образу жизни.

Кочующіе и бродячіе инородцы сѣвера Сибири занимаются оленеводствомъ (коричневыя полосы), охотой (крестики) и рыбными промыслами (черточки).

На Тихоокеанскомъ и Охотскомъ побережьи, въ низовьяхъ Колымы, на Байкалѣ и Оби, и озерѣ Чаны, Аральскомъ морѣ, Сыръ-дарьѣ и Аму-дарьѣ обозначены особой штриховкой казенныя рыболовныя статьи.

Изданіе Переселенческаго Управленія Глав. Упр. Землеустр. и Землед.

Печат. въ картогр. зав. Т-ва А. Ф. Марксъ.

№№ 48—51.

КАРТОГРАММЫ ПО СЕЛЬСКОМУ ХОЗЯЙСТВУ АЗІАТСКОЙ РОССІИ.

48—Яровые посѣвы
49—Озимые посѣвы
50—Пшеница
51—Рожь

№ 48.

№ 49.

Изданіе Переселенческаго Управленія Главн. Упр. Землеустр. и Землед.

№ 50.

№ 51.

Печат. въ картогр. зав. Т-ва А. Ф. Марксъ.

№№ 52—55.

КАРТОГРАММЫ ПО СЕЛЬСКОМУ ХОЗЯЙСТВУ АЗІАТСКОЙ РОССІИ

52—Распространеніе ячменя
53—Коневодство
54—Крупный рогатый скотъ
55—Мелкій скотъ

№ 52.

№ 53.

Изданіе Переселенческаго Управленія Главн. Упр. Землеустр. и Землед.

№ 54.

№ 55.

Печат. въ картогр. зав. Т-ва А. Ф. Марксъ.

№ 56.

КАРТА ПОЛЕЗНЫХЪ ИСКОПАЕМЫХЪ АЗІАТСКОЙ РОССІИ.

Наиболѣе богата золотомъ Иркутская губернія (Витимскій районъ), Забайкальская область (Нерчинскій, Баргузинскій уѣзды), Якутская (по Ленѣ, Алдану), Амурская (Зейскій, Буреинскій районы) и Приморская области. Золото имѣется еще въ Минусинскомъ и Енисейскомъ уѣздахъ и въ Алтайскомъ округѣ, а также встрѣчается въ киргизской степи и Туркестанѣ. Годовая добыча золота за Ураломъ—3.000 пудовъ—$^3/_4$ всей добычи въ Россіи.

Каменный уголь залегаетъ вдоль Сибирской желѣзной дороги, на Алтаѣ, въ Ферганѣ, въ Приморской области, на Сахалинѣ, а также въ сѣверной тундрѣ. Богатствомъ выдѣляются Сучанскія копи (Приморская область), Черемховскія (Иркутская губернія) и Анжерскія (Томская губернія).

Въ Ферганской области встрѣчается радій (мѣсторожденіе отмѣчено красной звѣздочкой).

Серебро, цинкъ и свинецъ имѣются въ Нерчинскомъ округѣ, на Алтаѣ, въ горахъ Тянь-шаня и въ бухтѣ Тютихе на побережьѣ Японскаго моря.

Въ киргизской степи и Минусинскомъ уѣздѣ мѣдь.

Главныя залежи желѣза въ Минусинскомъ у. (Абаканскій заводъ), въ Иркутской (Николаевскій), въ Забайкальѣ (Петровскій) и на Алтаѣ (Кузнецкій у.).

Драгоцѣнные камни—въ Нерчинскомъ округѣ и на Алтаѣ, а соль — въ степныхъ областяхъ, въ Якутской области по рѣкѣ Вилюю, въ Иркутской губерніи (с. Усолье) и въ другихъ мѣстахъ.

Минеральные источники въ большомъ количествѣ въ Забайкальѣ (Ямаровка, Дарасунъ) и въ Семирѣчьѣ (Арасанъ).

Изданіе Переселенческаго Управленія Главн. Упр. Землеустр. и Землед.

Печат. въ картогр. зав. Т-ва А. Ф. Марксъ.

№ 57.

КАРТА ЛѢСОВЪ АЗІАТСКОЙ РОССІИ.

Площадь, покрытая лѣсомъ въ Азіатской Россіи, достигаетъ милліарда десятинъ. До настоящаго времени обслѣдована только четвертая часть этого пространства (270 милл. десятинъ).

Изъ обслѣдованной площади лѣсовъ казнѣ принадлежитъ до 240 милл. десятинъ, Кабинету Его Величества 15 милл. десятинъ и казачьимъ войскамъ 15 милл. десятинъ.

Большинство Сибирскихъ лѣсовъ состоитъ изъ лиственныхъ породъ, но среди нихъ не мало цѣнныхъ кедровыхъ рощъ, сосновыхъ боровъ, еловыхъ и пихтовыхъ насажденій.

Изданіе Переселенческаго Управленія Главн. Упр. Землеустр. и Землед.

Печат. въ картогр. зав. Т-ва А. Ф. Марксъ.

№ 58.

КАРТА ПУТЕЙ СООБЩЕНІЯ АЗІАТСКОЙ РОССІИ.

ЖЕЛѢЗНЫЯ ДОРОГИ.

Желѣзныя дороги существующія:

		Число верстъ.
Великій Сибирскій путь:	Сибирская	3.059
	Забайкальская	1.431
	Восточно-Китайская	1.503
	Уссурійская	717
		6.710
Тюмень-Омская		537
Ташкентская		2.090
Средне-Азіатская		2.368
Кокандъ-Наманганская		86

Желѣзныя дороги строящіяся:

Троицкъ-Кустанай	130
Татарскъ-Славгородъ	296
Новониколаевскъ-Барнаулъ-Семипалатинскъ съ вѣткою на Бійскъ	770
Ачинскъ-Минусинская	350
Амурская	1.756
Арысь-Пишпекъ	700
Бухарская	1.000
Наманганъ-Джелабадъ	100

Желѣзныя дороги проектируемыя:

Южная Сибирская	2.000
Грунтовыхъ дорогъ, сооруженныхъ Переселенческимъ Управленіемъ	11.448

АМУРСКАЯ ЖЕЛѢЗНАЯ ДОРОГА.

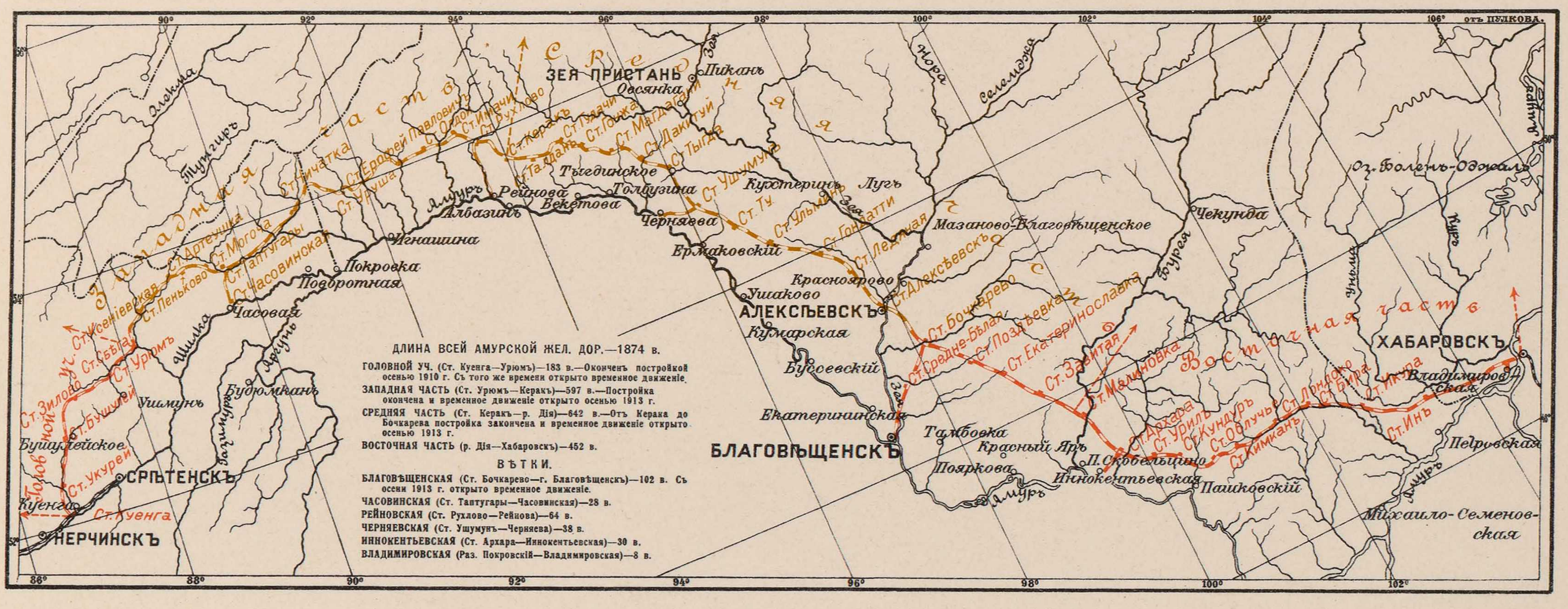

ПРОЕКТИРУЕМОЕ НАПРАВЛЕНІЕ ЮЖНО-СИБИРСКОЙ ЖЕЛѢЗНОДОРОЖНОЙ МАГИСТРАЛИ.

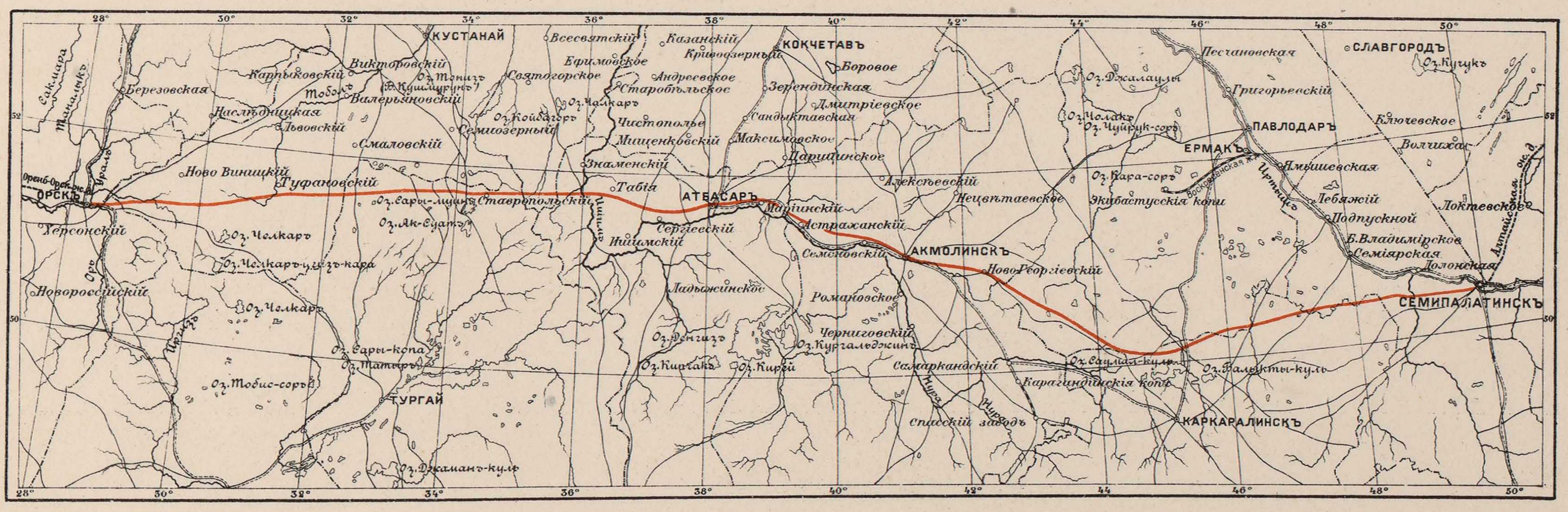

Изданіе Переселенческаго Управленія Главн. Упр. Землеустр. и Землед.

Печат. въ картогр. зав. Т-ва А. Ф. Марксъ.

№ 58а.

ПОЧТОВО-ТЕЛЕГРАФНАЯ КАРТА
АЗІАТСКОЙ РОССІИ

ПОЧТОВО-ТЕЛЕГРАФНАЯ КАРТА АЗІАТСКОЙ РОССІИ

(СХЕМАТИЧЕСКАЯ),

СОСТАВЛЕННАЯ ГЛАВНЫМЪ УПРАВЛЕНІЕМЪ ПОЧТЪ и ТЕЛЕГРАФОВЪ къ 1914 году.

Масштабъ 1:10.500 000

УСЛОВНЫЕ ЗНАКИ:

- ○ Почтово-телеграфныя и почтовыя конторы.
- • Почтово-телеграфныя и почтовыя отдѣленія.
- • Телеграфныя отдѣленія.
- Желѣзнодорожныя станціи съ пріемомъ и выдачею всякаго рода корреспонденціи.
- Почтовыя (конныя) и желѣзнодорожныя станціи съ пріемомъ и выдачею простой корреспонденціи.
- ○ Почтовыя (конныя) и желѣзнодорожныя станціи безъ почтовыхъ операцій.
- * Волостныя правленія съ пріемомъ и выдачею всякаго рода корреспонденціи.
- ▲ Волостныя правленія съ пріемомъ и выдачею простой корреспонденціи.
- Желѣзныя дороги открытыя.
- Желѣзныя дороги строящіяся.
- Дороги грунтовыя.
- Дороги проселочныя.
- Пароходныя сообщенія.
- Телеграфныя линіи существующія.
- Телеграфныя линіи строящіяся.
- Кабели.

Названія, подчеркнутыя красной линіей, означаютъ почтово-телеграфныя учрежденія.
Точки при разстояніяхъ означаютъ: одна (.) ¼ вер., двѣ (:) ½ вер. и три (:.) ¾ вер.

Изданіе Переселенческаго Управленія Главн. Упр. Землеустр. и Землед.

Т-во Р. Голике и А. Вильборгъ
СПБ. Звенигородская 11.

ГЕРБЫ ГУБЕРНІЙ и ОБЛАСТЕЙ АЗІАТСКОЙ РОССІИ.

ГЕРБЫ ГУБЕРНІЙ и ОБЛАСТЕЙ АЗІАТСКОЙ РОССІИ.

Высочайше утвержденъ: 5-го Іюля 1878 года.

ГЕРБЪ

Тобольской губерніи.

Въ золотомъ щитѣ червленая атаманская булава, на которой черный щитъ Ермака круглый, украшенный драгоцѣнными камнями, между двумя косвенно накрестъ положенными червлеными знаменами съ черными древками и остріями отъ копья. Щитъ увѣнчанъ Императорскою короною и окруженъ золотыми дубовыми листьями, соединенными Андреевскою лентою.

Тобольской губерніи.

ГЕРБЪ РОССІЙСКОЙ ИМПЕРІИ.

Высочайше утвержденъ: 5-го Іюля 1878 года.

ГЕРБЪ

Томской губерніи.

Въ зеленомъ щитѣ серебряный конь съ червлеными глазами и языкомъ. Щитъ увѣнчанъ Императорскою короною и окруженъ золотыми дубовыми листьями, соединенными Андреевскою лентою.

Томской губерніи.

Высочайше утвержденъ: 5-го Іюля 1878 года.

ГЕРБЪ

Енисейской губерніи.

Въ червленомъ щитѣ золотой левъ, съ лазуревыми глазами и языкомъ и черными когтями, держащій въ правой лапѣ золотую лопату, а въ лѣвой таковой же серпъ. Щитъ увѣнчанъ Императорскою короною и окруженъ золотыми дубовыми листьями, соединенными Андреевскою лентою.

Енисейской губерніи.

Высочайше утвержденъ: 5-го Іюля 1878 года.

ГЕРБЪ

Иркутской губерніи.

Въ серебряномъ щит[illegible] черный бѣгущій бобръ, съ червлеными глаз[illegible]ами, держащій во рту червленаго соболя. Щ[illegible]итъ увѣнчанъ Императорскою кор[illegible]уженъ золотыми дубовыми листьями, [illegible]енными Андреевскою лентою.

[illegible]ркутской губерніи.

Высочайше утвержденъ: 12-го Апрѣля 1859 года.

ГЕРБЪ

Забайкальской области.

Въ золотомъ полѣ восьмиконечный палисадъ, червленый, съ зеленью, сопровождаемый въ верху червленою буйволовою головою съ серебряными глазами и языкомъ. Щитъ увѣнчанъ древнею Царскою короною и окруженъ золотыми дубовыми листьями, соединенными Александровскою лентою.

Забайкальской области.

Высочайше утвержденъ: 5-го Іюля 1878 года.

ГЕРБЪ

Якутской области.

Въ серебряномъ щитѣ черный орелъ, держащій въ когтяхъ червленаго соболя. Щитъ увѣнчанъ древнею Царскою короною и окруженъ золотыми дубовыми листьями, соединенными Александровскою лентою.

Якутской области.

Высочайше утвержденъ: 5-го Іюля 1878 года.

ГЕРБЪ

Амурской области.

Въ зеленомъ щитѣ серебряный волнообразный поясъ, сопровождаемый во главѣ щита тремя золотыми о восьми лучахъ звѣздами. Щитъ увѣнчанъ древнею Царскою короною и окруженъ золотыми дубовыми листьями, соединенными Александровскою лентою.

Амурской области.

Высочайше утвержденъ: 5-го Іюля 1878 года.

ГЕРБЪ

Приморской области.

Въ серебряномъ щитѣ лазуревый столбъ, между двухъ черныхъ сопокъ, съ червлеными пламенами. Щитъ увѣнчанъ древнею Царскою короною и окруженъ золотыми дубовыми листьями, соединенными Александровскою лентою.

Приморской области.

Высочайше утвержденъ: 22-го Іюня 1851 года.

ГЕРБЪ

Камчатской области.

(Послѣ образованія Приморской области, Камчатская была къ ней присоединена. Вновь отдѣлена 17 іюня 1909 г.).

Въ серебряномъ щитѣ три сопки или черныя огнедышащія горы. Щитъ увѣнчанъ древнею Царскою короною и окруженъ золотыми дубовыми листьями, соединенными Александровскою лентою.

Камчатской области.

Высочайше утвержденъ: 5-го Іюля 1878 года.

ГЕРБЪ

Уральской области.

Въ зеленомъ щитѣ три серебряныя горы, на которыхъ поставлены: на средней золотая булава, а на крайнихъ золотые же бунчуки, на которыхъ таковые же полумѣсяцы, концами вверхъ, увѣнчанные золотыми же остріями отъ копья. Въ лазуревой, волнообразной оконечности щита, серебряная рыба. Щитъ увѣнчанъ древнею Царскою короною и окруженъ золотыми дубовыми листьями, соединенными Александровскою лентою.

Уральской области.

Высочайше утвержденъ: 5-го Іюля 1878 года.

ГЕРБЪ

Тургайской области.

Въ червленомъ щитѣ два золотыхъ косвенно накрестъ положенныхъ копья, сопровождаемыя по бокамъ таковыми же противопоставленными оторванными конскими головами съ лазуревыми глазами и языками. Щитъ увѣнчанъ древнею Царскою короною и окруженъ золотыми дубовыми листьями, соединенными Александровскою лентою.

Тургайской области.

Высочайше утвержденъ: 5-го Іюля 1878 года.

ГЕРБЪ

Акмолинской области.

Въ зеленомъ щитѣ серебряный памятникъ съ двумя остроконечными башнями и куполомъ въ серединѣ, сопровождаемый въ главѣ щита золотымъ полумѣсяцемъ. Щитъ украшенъ древнею Царскою короною и окруженъ золотыми дубовыми листьями, соединенными Александровскою лентою.

Акмолинской области.

Высочайше утвержденъ: 5-го Іюля 1878 года.

ГЕРБЪ

Семипалатинской области.

Въ лазуревомъ полѣ золотой съ червлеными глазами и уздами верблюдъ, сопровождаемый во главѣ щита серебряною о пяти лучахъ, надъ таковымъ же полумѣсяцемъ, рогами вверхъ, звѣздою. Щитъ увѣнчанъ древнею Царскою короною и окруженъ золотыми дубовыми листьями, соединенными Александровскою лентою.

Семипалатинской области.

Высочайше утвержденъ: 31 Января 1890 года.

ГЕРБЪ

Закаспійской области.

Въ лазуревомъ щитѣ съ золотою оконечностью серебряный тигръ безъ когтей съ червлеными глазами и языкомъ, держащій въ правой лапѣ золотой лукъ съ таковою же порванною тетивою. Щитъ увѣнчанъ древнею Царскою короною и окруженъ золотыми дубовыми листьями, соединенными Александровскою лентою.

Закаспійской области.

Высочайше утвержденъ: 31-го Января 1890 года.

ГЕРБЪ

Самаркандской области.

Въ лазуревомъ щитѣ серебряный волнообразный столбъ, сопровождаемый по бокамъ двумя золотыми вѣтвями тутоваго дерева. Въ серебряной дамасцированной главѣ щита знакъ тамги (печати) Тамерлана, т.-е. три черныхъ кольца 1 и 2. Щитъ увѣнчанъ древнею Царскою короною и окруженъ золотыми дубовыми листьями, соединенными Александровскою лентою.

Самаркандской области.

Высочайше утвержденъ: 5-го Іюля 1878 года.

ГЕРБЪ

Сыръ-дарьинской области.

Въ золотомъ щитѣ лазуревый волнообразный поясъ, сопровождаемый вверху и внизу двумя зелеными опрокинутыми виноградными листьями. Щитъ увѣнчанъ древнею Царскою короною и окруженъ золотыми дубовыми листьями, соединенными Александровскою лентою.

Сыръ-дарьинской области.

Высочайше утвержденъ: 31-го Января 1890 года.

ГЕРБЪ

Ферганской области.

Въ серебряномъ щитѣ лазуревый поясъ, сопровождаемый тремя червлеными шелковичными бабочками 2 и 1. Щитъ увѣнчанъ древнею Царскою короною и окруженъ золотыми дубовыми листьями, соединенными Александровскою лентою.

Ферганской области.

Высочайше утвержденъ: 5-го Іюля 1878 года.

ГЕРБЪ

Семирѣченской области.

Въ червленомъ щитѣ золотой опрокинутый полумѣсяцъ. Глава щита золотая, усѣянная Россійскими Государственными орлами. Щитъ увѣнчанъ древнею Царскою короною и окруженъ золотыми дубовыми листьями, соединенными Александровскою лентою.

Семирѣченской области.

Изданіе Переселенческаго Управленія Главн. Упр. Землеустр. и Землед.

Печат. въ картогр. зав. Т-ва А. Ф. Марксъ.

ГЕРБЫ ГУБЕРНІЙ и ОБЛАСТЕЙ АЗІАТСКОЙ РОССІИ.

ГЕРБЫ ГУБЕРНІЙ и ОБЛАСТЕЙ АЗІАТСКОЙ РОССІИ.

Изданіе Переселенческаго Управленія Главн. Упр. Землеустр. и Землед.

Печат. въ картогр. зав. Т-ва А. Ф. Марксъ.

№ 60.

ГЛАВНѢЙШІЕ ГОРОДА АЗІАТСКОЙ РОССІИ.

Планы главнѣйшихъ городовъ Азіатской Россіи.

Масштабъ 1:50.400.

Изданіе Переселенческаго Управленія Главн. Упр. Землеустр. и Землед.

Картограф. заведеніе Ю.Ю. Гашъ, С. Петербургъ.

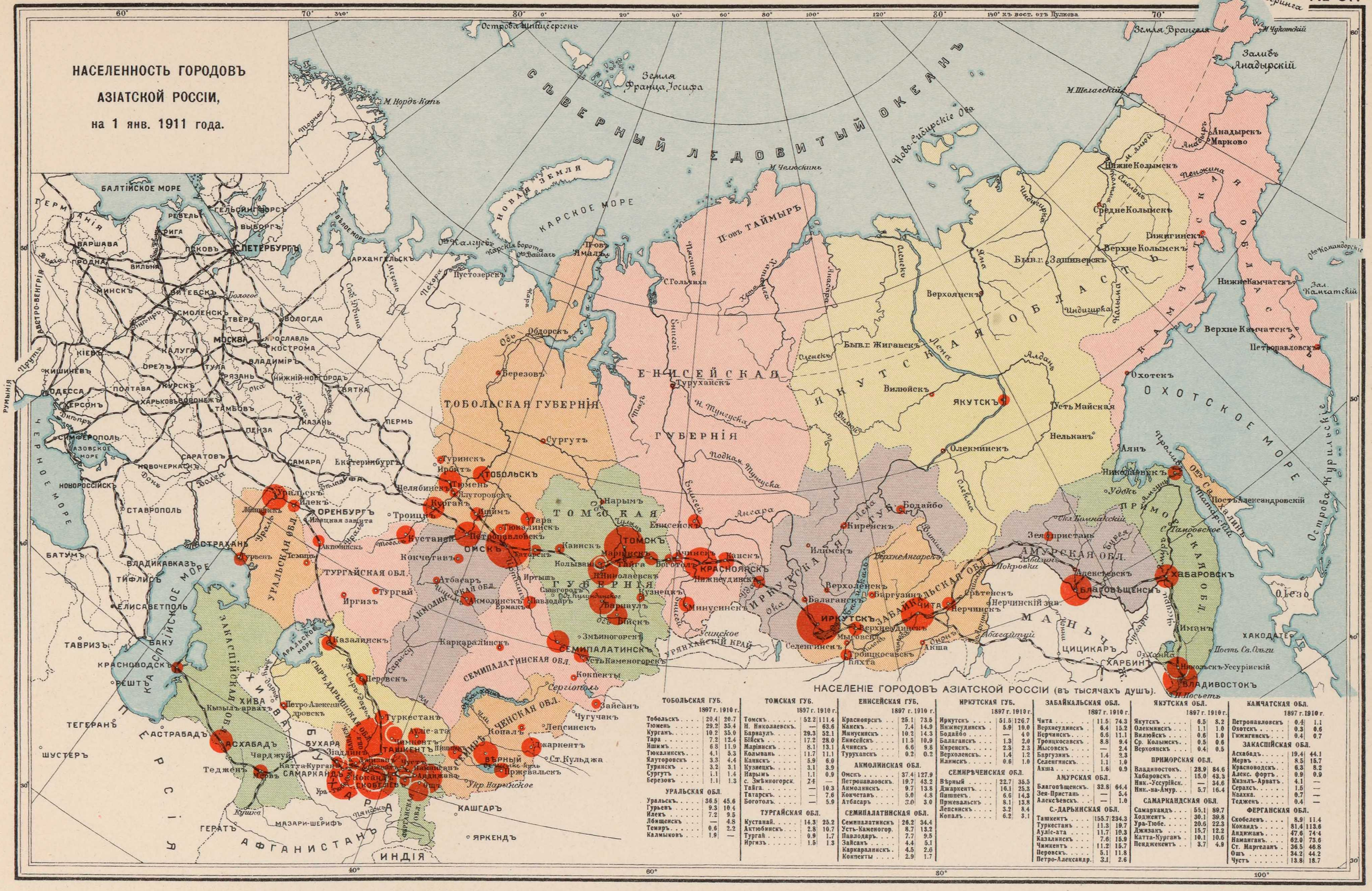

Город	1897 г.	1910 г.
ТОБОЛЬСКАЯ ГУБ.		
Тобольскъ	20.4	20.7
Тюмень	29.2	35.4
Курганъ	10.2	35.0
Тара	7.2	12.4
Ишимъ	6.8	11.9
Тюкалинскъ	4.1	5.3
Ялуторовскъ	3.3	4.4
Туринскъ	3.2	3.1
Сургутъ	1.1	1.4
Березовъ	1.1	1.3
УРАЛЬСКАЯ ОБЛ.		
Уральскъ	36.5	45.6
Гурьевъ	9.3	10.4
Илекъ	7.2	9.5
Лбищенскъ	—	4.8
Темиръ	0.6	2.2
Калмыковъ	1.9	—
ТОМСКАЯ ГУБ.		
Томскъ	52.2	111.4
Н. Николаевскъ	—	63.6
Барнаулъ	29.3	52.1
Бійскъ	17.2	28.0
Маріинскъ	8.1	13.1
Колывань	11.7	11.1
Каинскъ	5.9	6.0
Кузнецкъ	3.1	3.9
Нарымъ	1.1	0.9
с. Змѣиногорск.	7.4	—
Тайга	—	10.3
Татарскъ	—	7.6
Боготолъ	—	5.9
ТУРГАЙСКАЯ ОБЛ.		
Кустанай	14.3	25.2
Актюбинскъ	2.8	10.7
Тургай	0.9	1.7
Иргизъ	1.5	1.3
ЕНИСЕЙСКАЯ ГУБ.		
Красноярскъ	25.1	73.5
Канскъ	7.4	14.9
Минусинскъ	10.2	14.3
Енисейскъ	11.5	10.9
Ачинскъ	6.6	9.8
Туруханскъ	0.2	0.2
АКМОЛИНСКАЯ ОБЛ.		
Омскъ	37.4	127.9
Петропавловскъ	19.7	43.2
Акмолинскъ	9.7	13.8
Кокчетавъ	5.0	4.8
Атбасаръ	3.0	3.0
СЕМИПАЛАТИНСКАЯ ОБЛ.		
Семипалатинскъ	26.2	34.4
Усть-Каменогор.	8.7	13.2
Павлодаръ	7.7	9.5
Зайсанъ	4.4	5.1
Каркаралинскъ	4.5	2.6
Копкекты	2.9	1.7
ИРКУТСКАЯ ГУБ.		
Иркутскъ	51.5	126.7
Нижнеудинскъ	5.9	10.0
Бодайбо	—	4.0
Балаганскъ	1.3	2.0
Киренскъ	2.3	2.3
Верхоленскъ	1.4	1.2
Илимскъ	0.6	1.0
СЕМИРѢЧЕНСКАЯ ОБЛ.		
Вѣрный	22.7	35.5
Джаркентъ	16.1	25.3
Пишпекъ	6.6	14.3
Пржевальскъ	8.1	13.8
Лепсинскъ	3.2	8.4
Копалъ	6.2	3.1
ЗАБАЙКАЛЬСКАЯ ОБЛ.		
Чита	11.5	74.3
Верхнеудинскъ	6.4	15.2
Нерчинскъ	6.6	11.1
Троицкосавскъ	8.8	9.4
Мысовскъ	—	2.4
Баргузинъ	1.4	2.3
Селенгинскъ	1.1	1.0
Акша	1.6	0.9
АМУРСКАЯ ОБЛ.		
Благовѣщенскъ	32.8	64.4
Зея-Пристань	—	5.4
Алексѣевскъ	—	1.0
С.-ДАРЬИНСКАЯ ОБЛ.		
Ташкентъ	155.7	234.3
Туркестанъ	11.3	19.7
Ауліе-ата	11.7	19.3
Казалинскъ	7.6	15.9
Чимкентъ	11.2	15.7
Перовскъ	5.1	11.8
Петро-Александр.	3.1	2.6
ЯКУТСКАЯ ОБЛ.		
Якутскъ	6.5	8.2
Олекминскъ	1.1	1.0
Вилюйскъ	0.6	1.0
Ср. Колымскъ	0.5	0.6
Верхоянскъ	0.4	0.5
ПРИМОРСКАЯ ОБЛ.		
Владивостокъ	28.9	84.6
Хабаровскъ	15.0	43.3
Ник.-Уссурійск.	—	34.6
Ник.-на-Амур.	5.7	16.4
САМАРКАНДСКАЯ ОБЛ.		
Самаркандъ	55.1	89.7
Ходжентъ	30.1	39.8
Ура-Тюбе	20.6	22.3
Джизакъ	15.7	12.2
Катта-Курганъ	10.1	10.6
Пенджекентъ	3.7	4.9
КАМЧАТСКАЯ ОБЛ.		
Петропавловскъ	0.4	1.1
Охотскъ	0.3	0.6
Гижигинскъ	0.4	0.7
ЗАКАСПІЙСКАЯ ОБЛ.		
Асхабадъ	19.4	44.1
Мервъ	8.5	15.7
Красноводскъ	6.3	8.2
Алекс. фортъ	0.9	0.9
Кизилъ-Арватъ	4.1	—
Серахсъ	1.5	—
Каахка	0.7	—
Теджень	0.4	—
ФЕРГАНСКАЯ ОБЛ.		
Скобелевъ	8.9	11.4
Кокандъ	81.4	113.6
Андижанъ	47.6	74.4
Наманганъ	62.0	73.6
Ст. Маргеланъ	36.5	46.8
Ошъ	34.2	44.2
Чустъ	13.8	18.7

Изданіе Переселенческаго Управленія Главн. Упр. Землеустр. и Землед.
Печат. въ картогр. зав. Т-ва А. Ф. Марксъ.

№ 63.

БЮДЖЕТЪ ГОРОДОВЪ АЗІАТСКОЙ РОССІИ.

Бюджеты городовъ Азіатской Россіи стали быстро увеличиваться послѣ проведенія Сибирской желѣзной дороги. Наибольшій бюджетъ имѣлъ въ 1910 году г. Иркутскъ—$1^1/_2$ милл. рублей (въ 1890 году 280 тыс. рублей), Томскъ въ 1910 году—$1^1/_4$ милл. рублей (въ 1890 году—200 тыс.), Владивостокъ — 1,2 милл. рублей, Ташкентъ и Благовѣщенскъ, бюджеты которыхъ съ 1890 года выросли вчетверо, по 1 милл. рублей. Прочіе города расходуютъ менѣе милліона рублей.



Изданіе Переселенческаго Управленія Главн. Упр. Землеустр. и Землед.
Печат. въ картогр. зав. Тва А. Ф. Марксъ.

ДІАГРАММА

вывоза товаровъ изъ Азіатской Россіи.

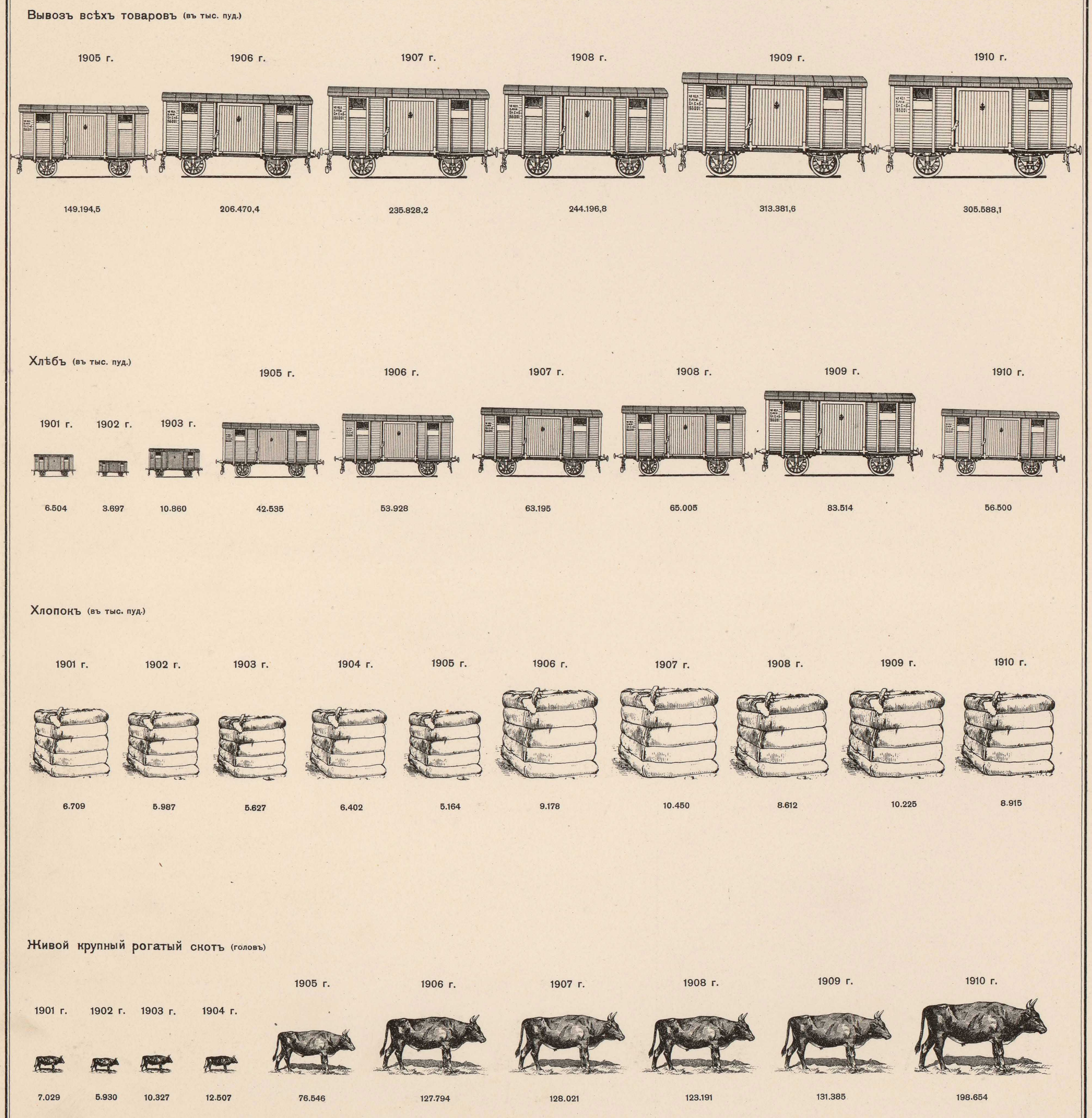

Изданіе Переселенческаго Управленія Главн. Упр. Землеустр. и Землед.

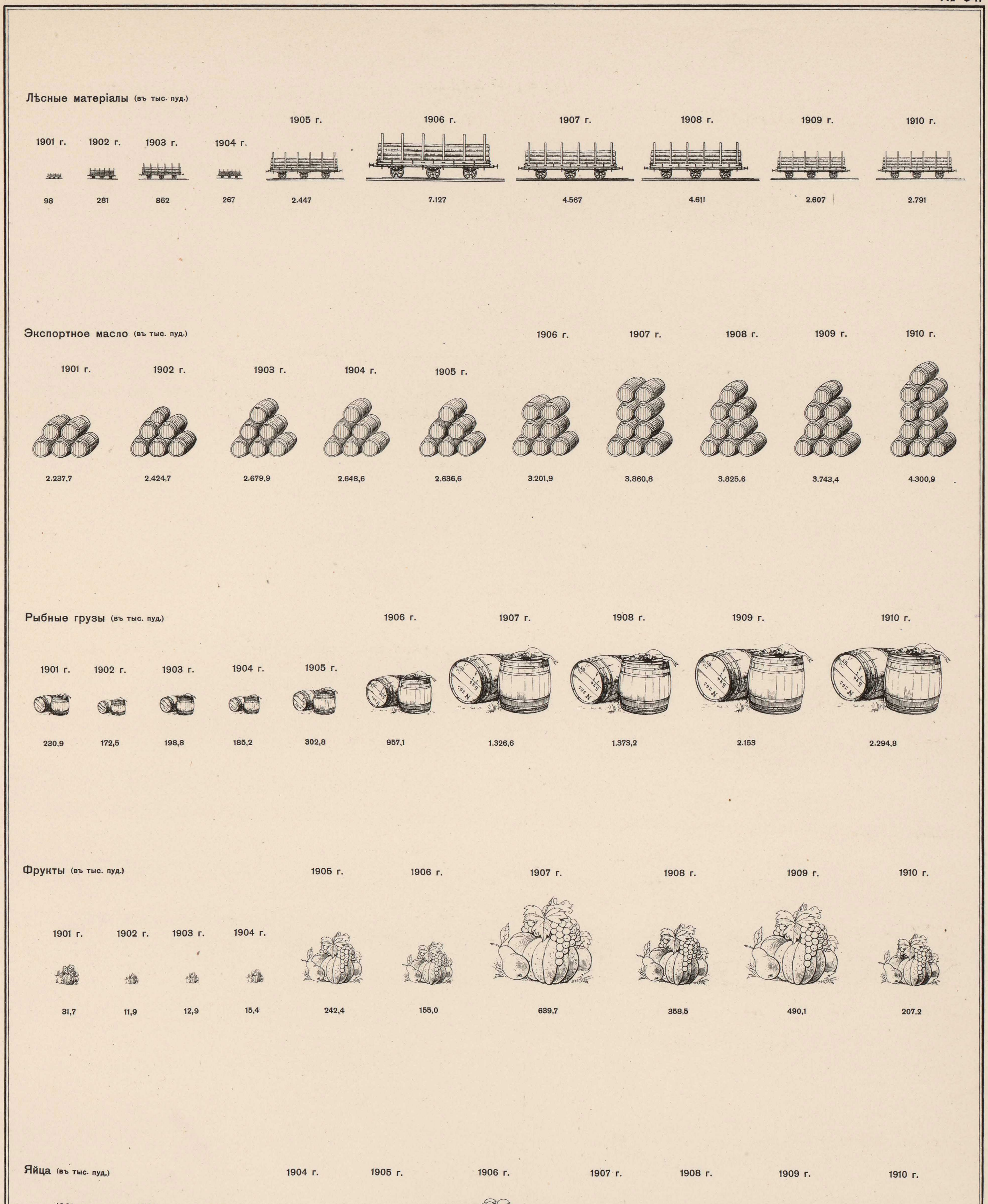

Картограф. заведеніе. Ю. Ю. Гашъ, С. Петербургъ.

№ 65.

Діаграмма доходовъ и расходовъ Государственнаго Казначейства по Азіатской Россіи.

Съ 1901 по 1911 г. включительно:

израсходовано изъ средствъ Государственнаго
Казначейства на Азіатскую Россію . . . . . 2.930.640.000 рублей

получено доходовъ . . . . 1.368.310.000 „

Въ счетъ доходовъ введены лишь непосредственныя денежныя поступленія въ казну въ видѣ прямыхъ и косвенныхъ налоговъ и иныхъ платежей.

Превышеніе расходовъ надъ доходами падаетъ на Томскую и Иркутскую губерніи и Дальній Востокъ.

Губернія Тобольская, области Туркестана, а въ иные годы Тургайская и Уральская области и Енисейская губернія даютъ превышеніе доходовъ надъ расходами.

Діаграмма доходовъ и расходовъ Государственнаго Казначейства по Азіатской Россіи.

(въ милліонахъ рублей).

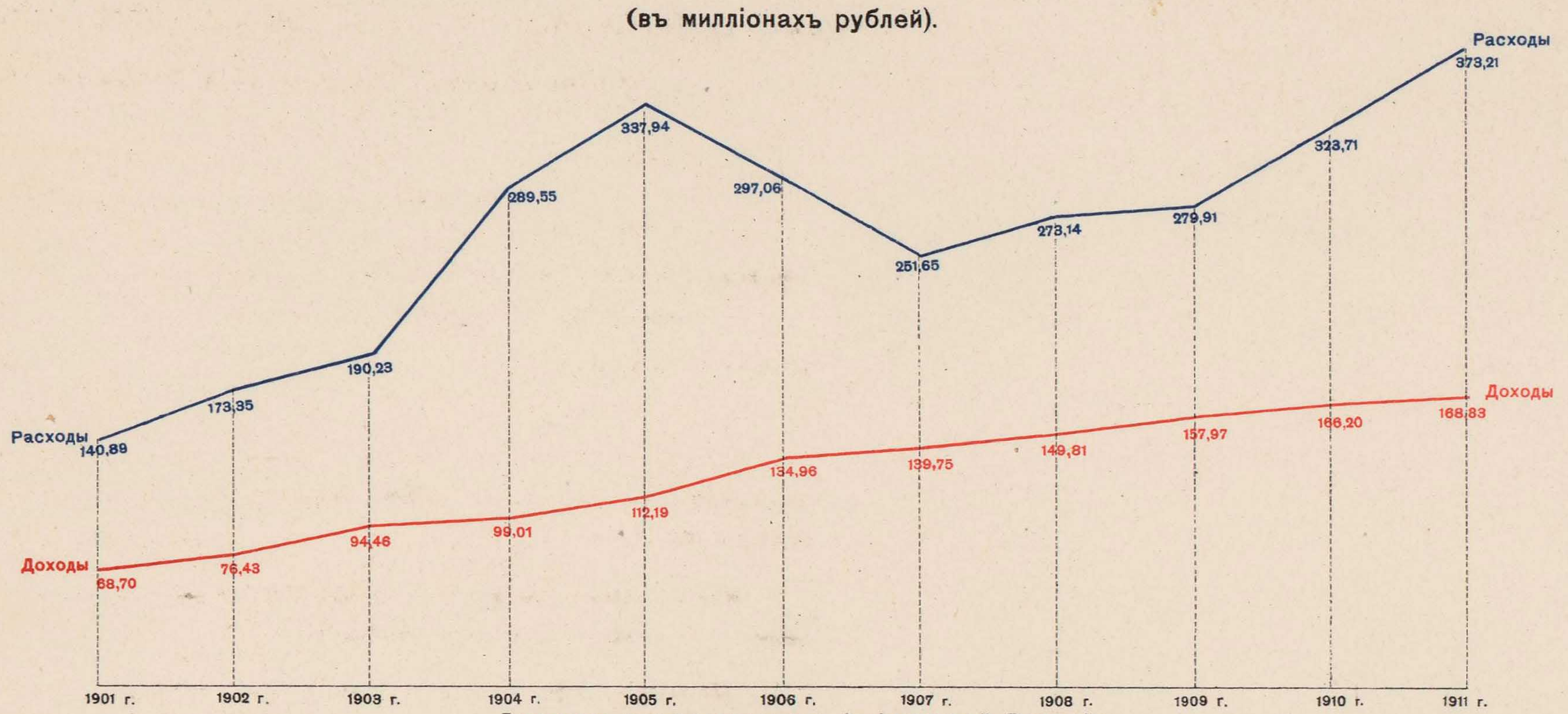

Доходы и расходы по Азіатской Россіи

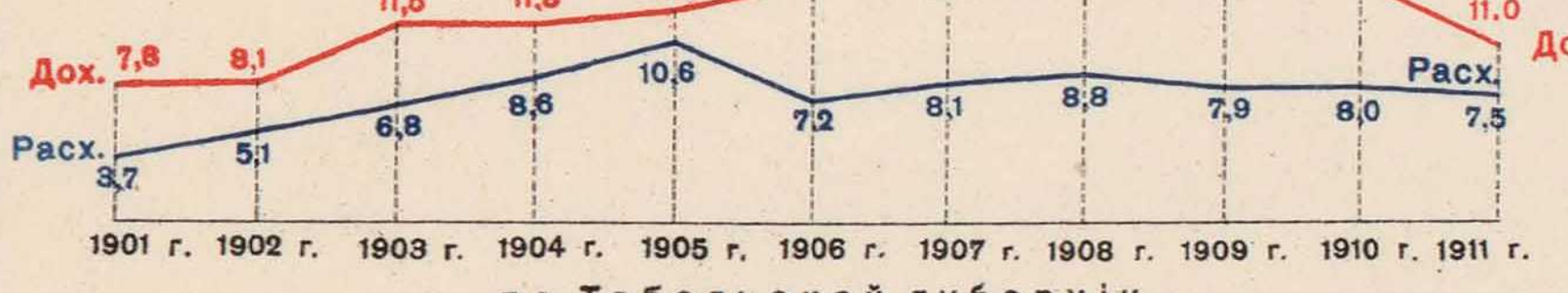

по Тобольской губерніи

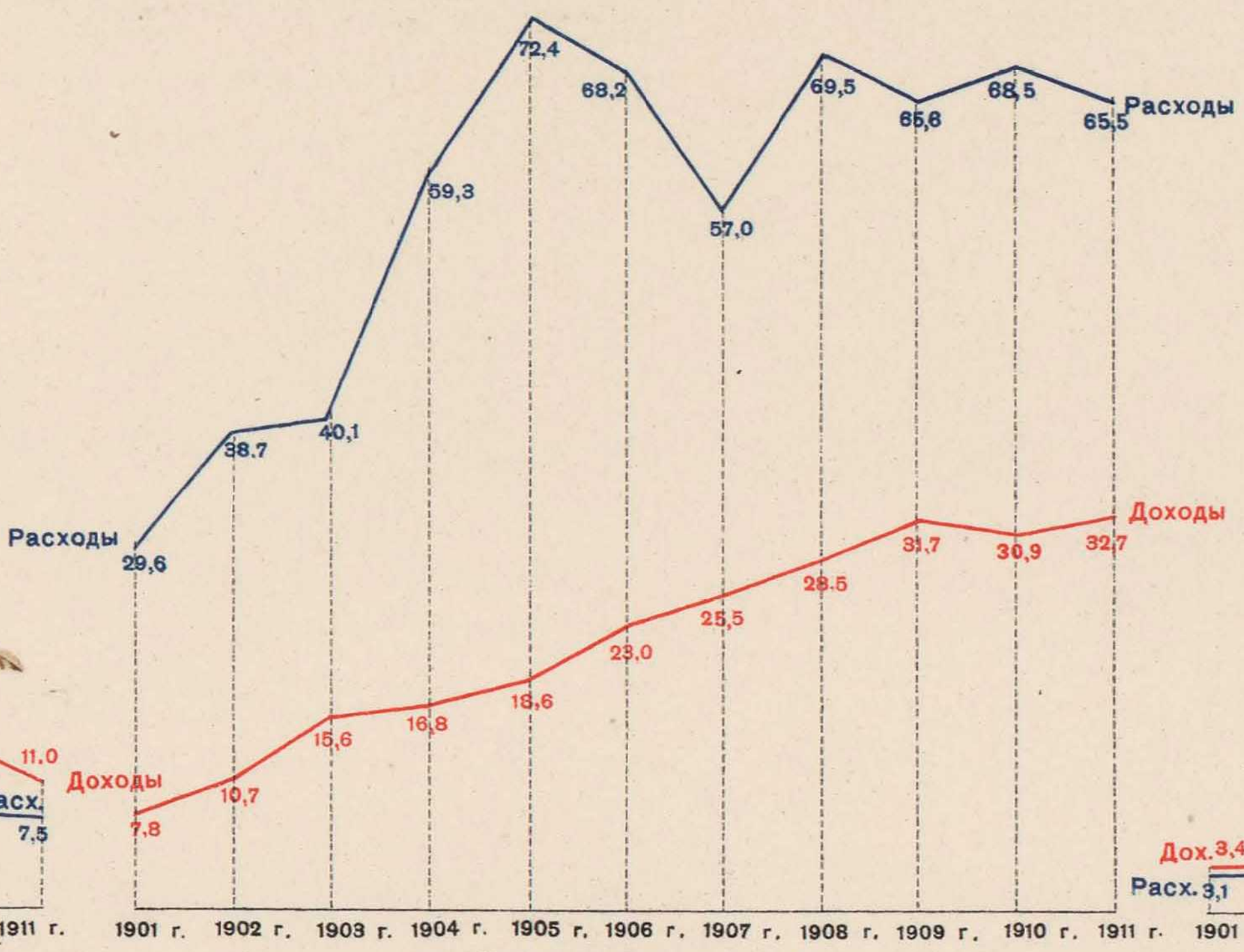

по Томской губерніи

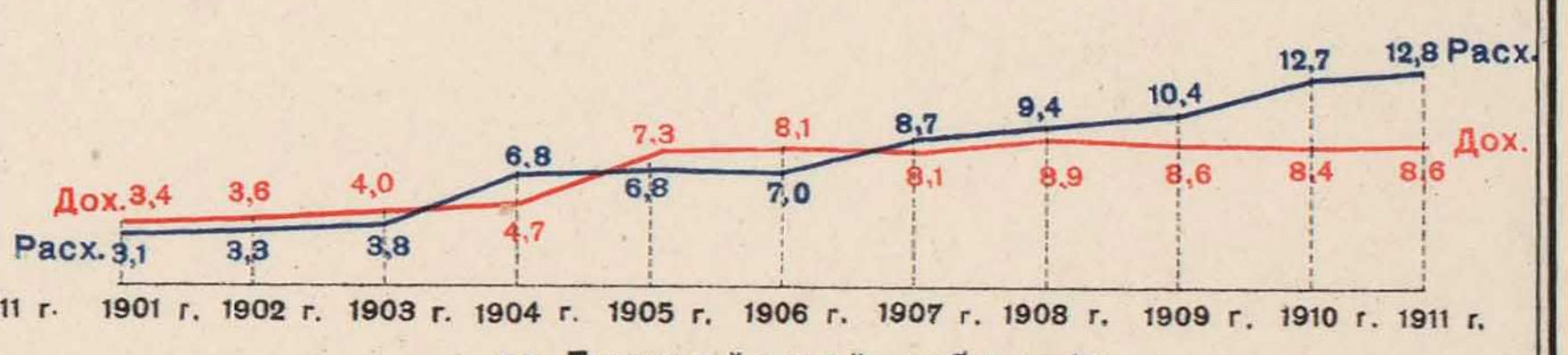

по Енисейской губерніи

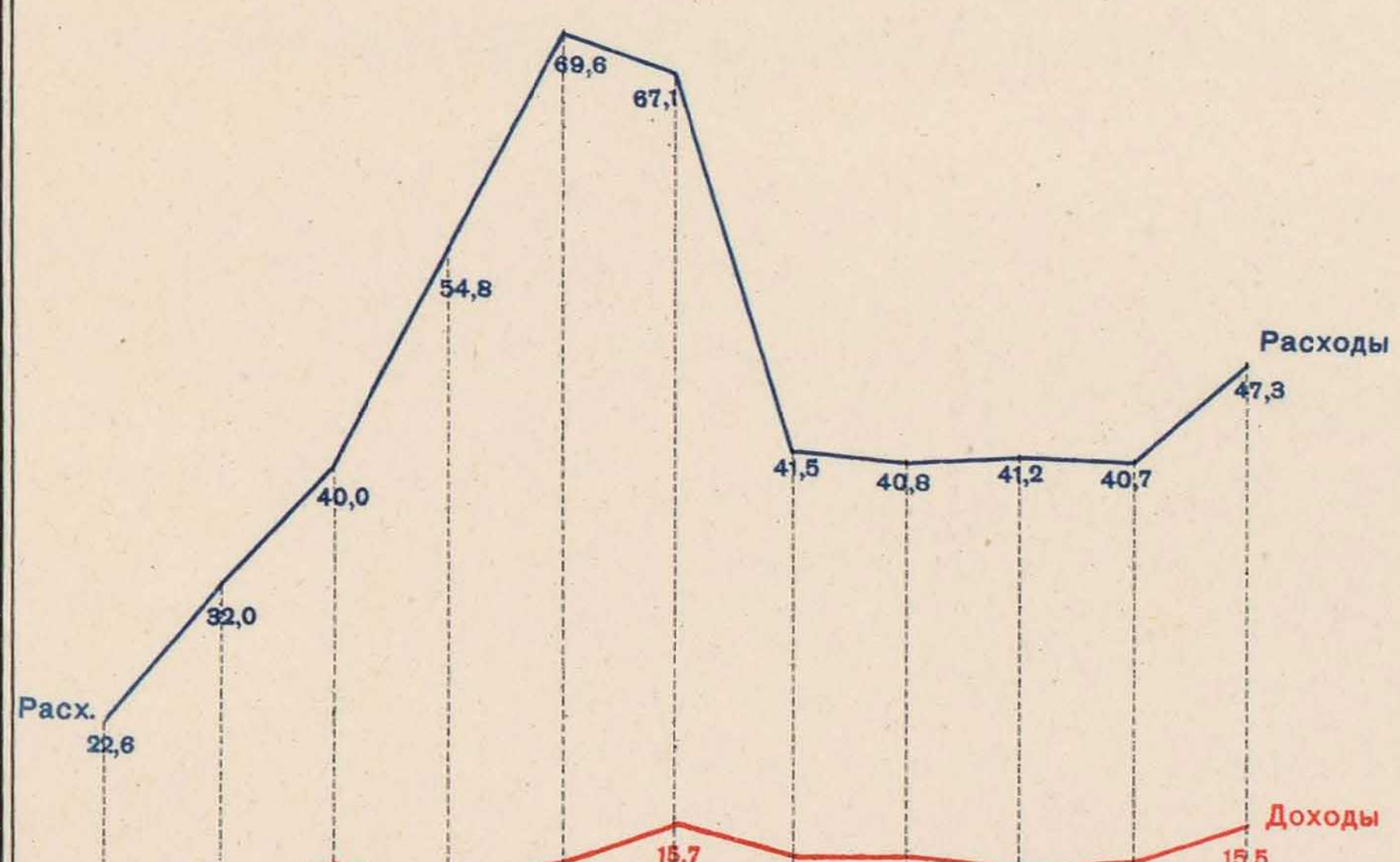

по Иркутской губерніи

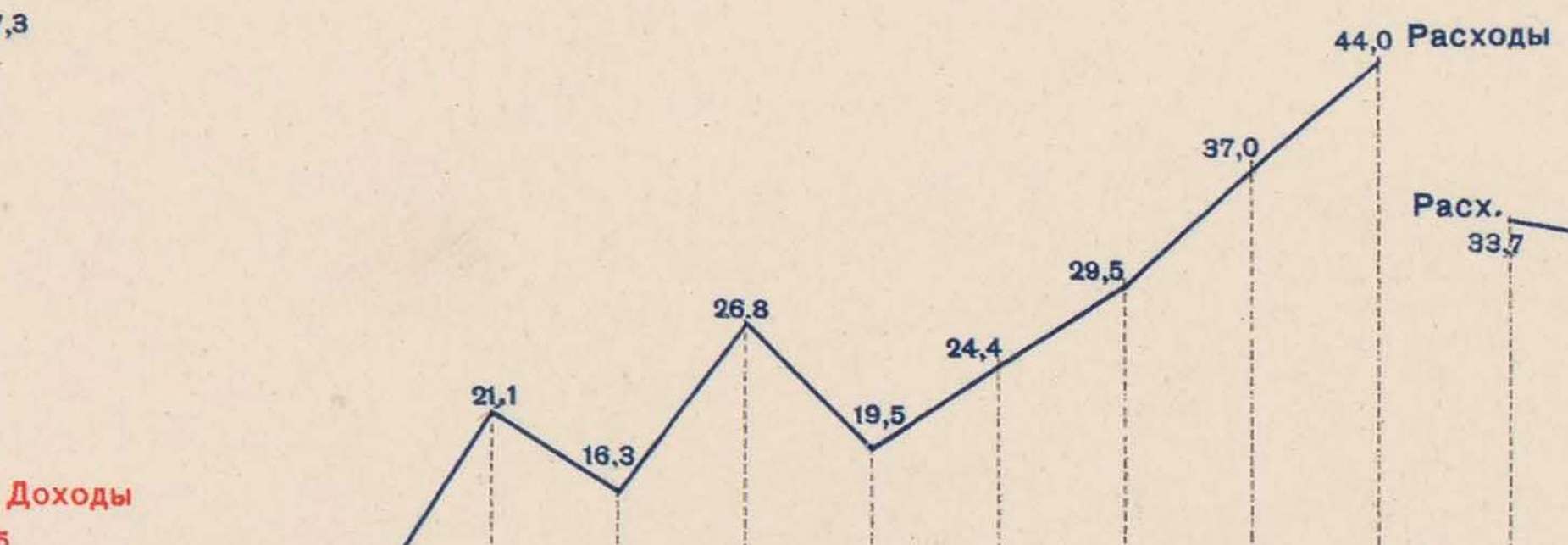

по Забайкальской области

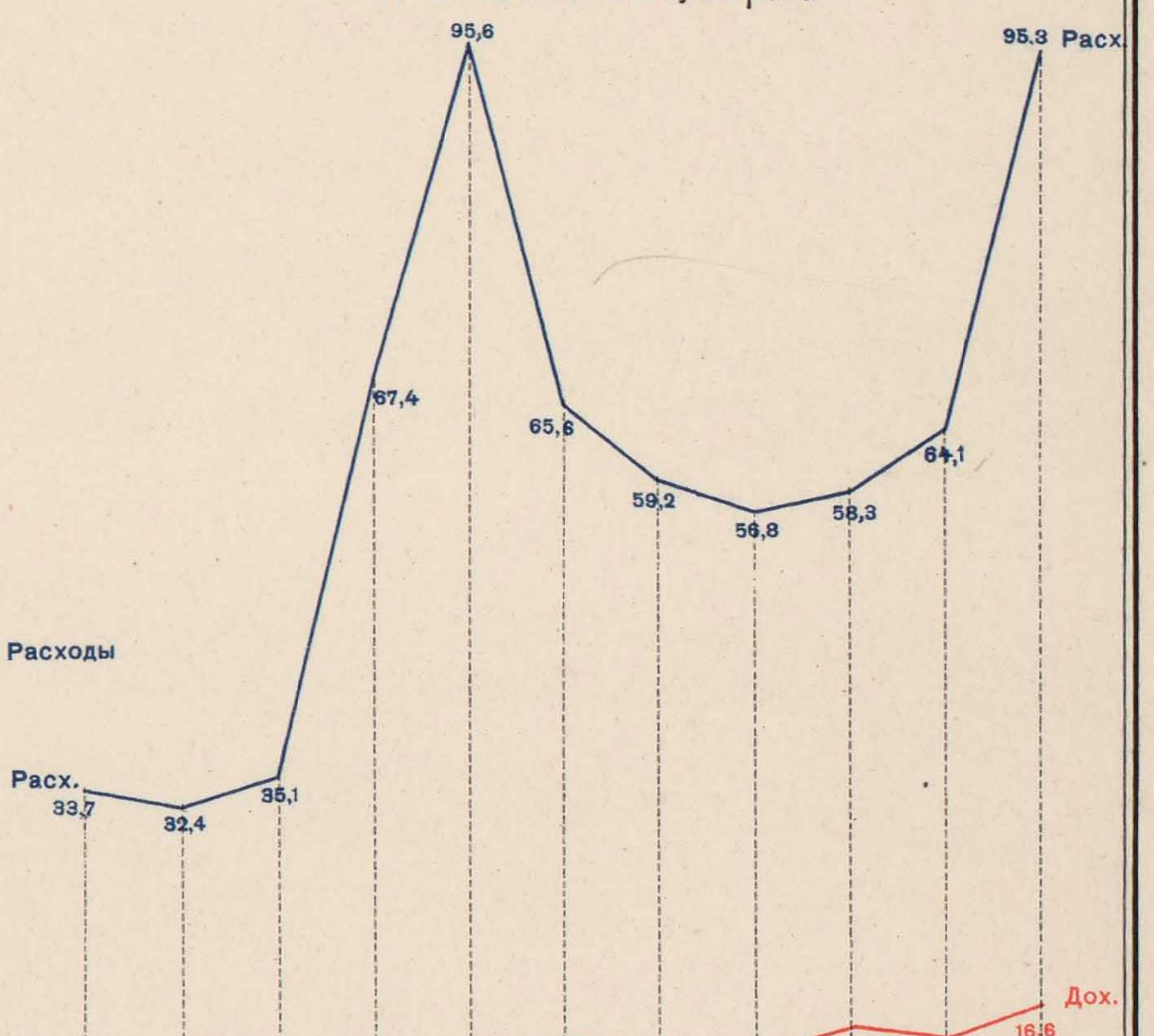

по Амурской, Приморской и Камчатской областямъ

по Закаспійской области

	1910 г.	1911 г.
Расходы	21,2	22,7 мил. руб.
Доходы	3,4	3,6 „ „

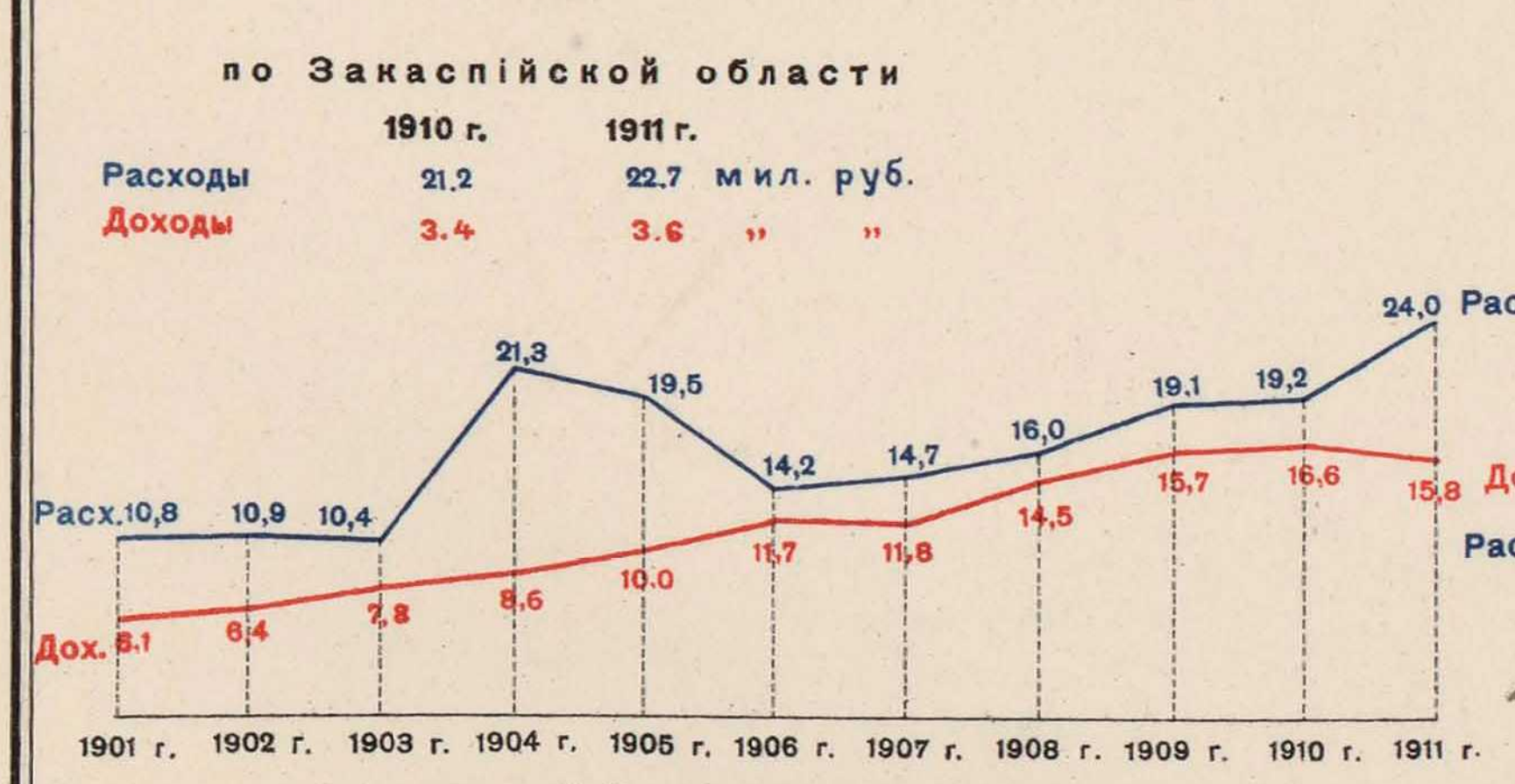

по Акмолинской, Семипалатинской и Семирѣченской областямъ (округъ Омской казенной палаты)

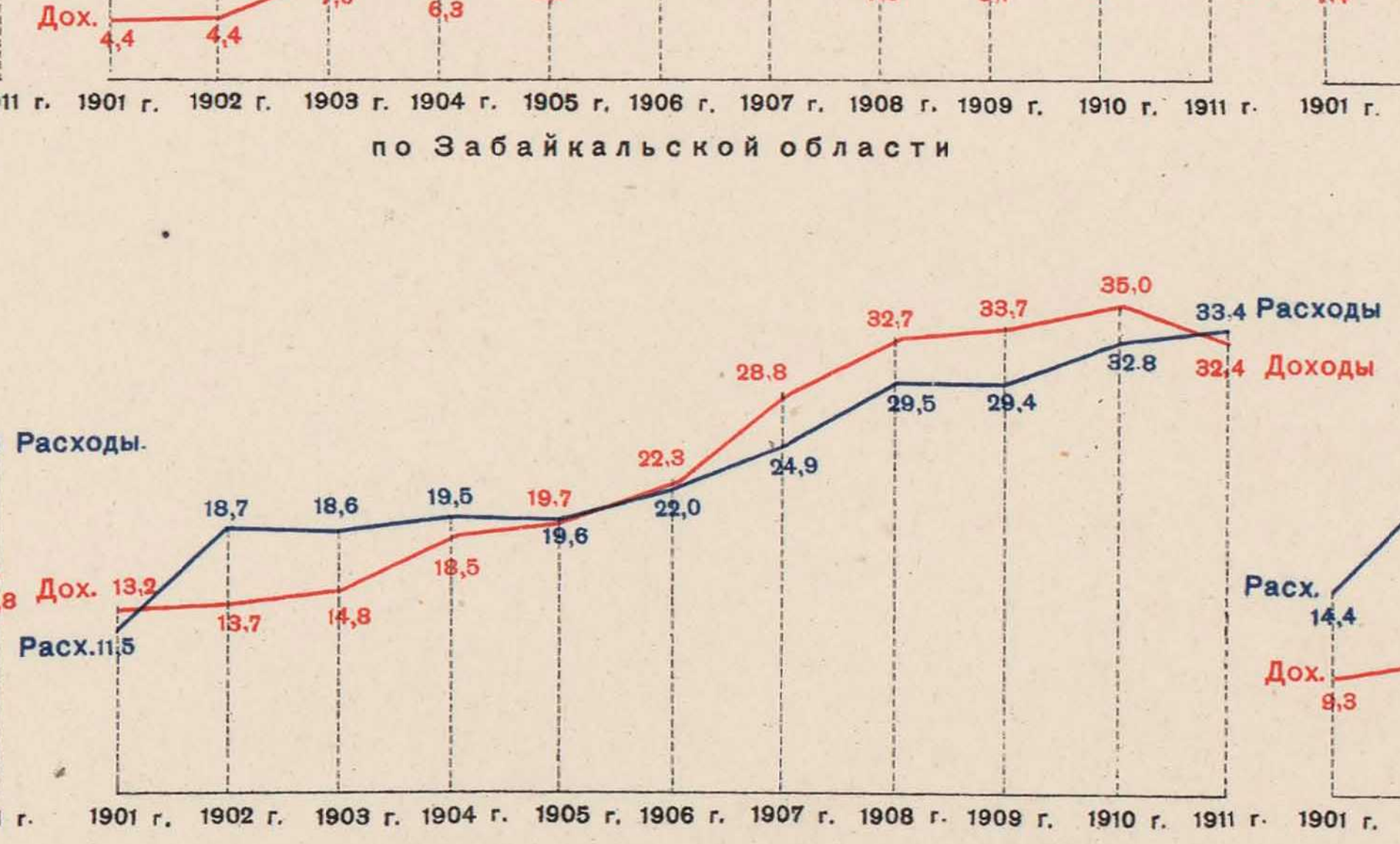

по Тургайской и Уральской областямъ и по Оренбургской губерніи (округъ Оренбург. каз. палаты)

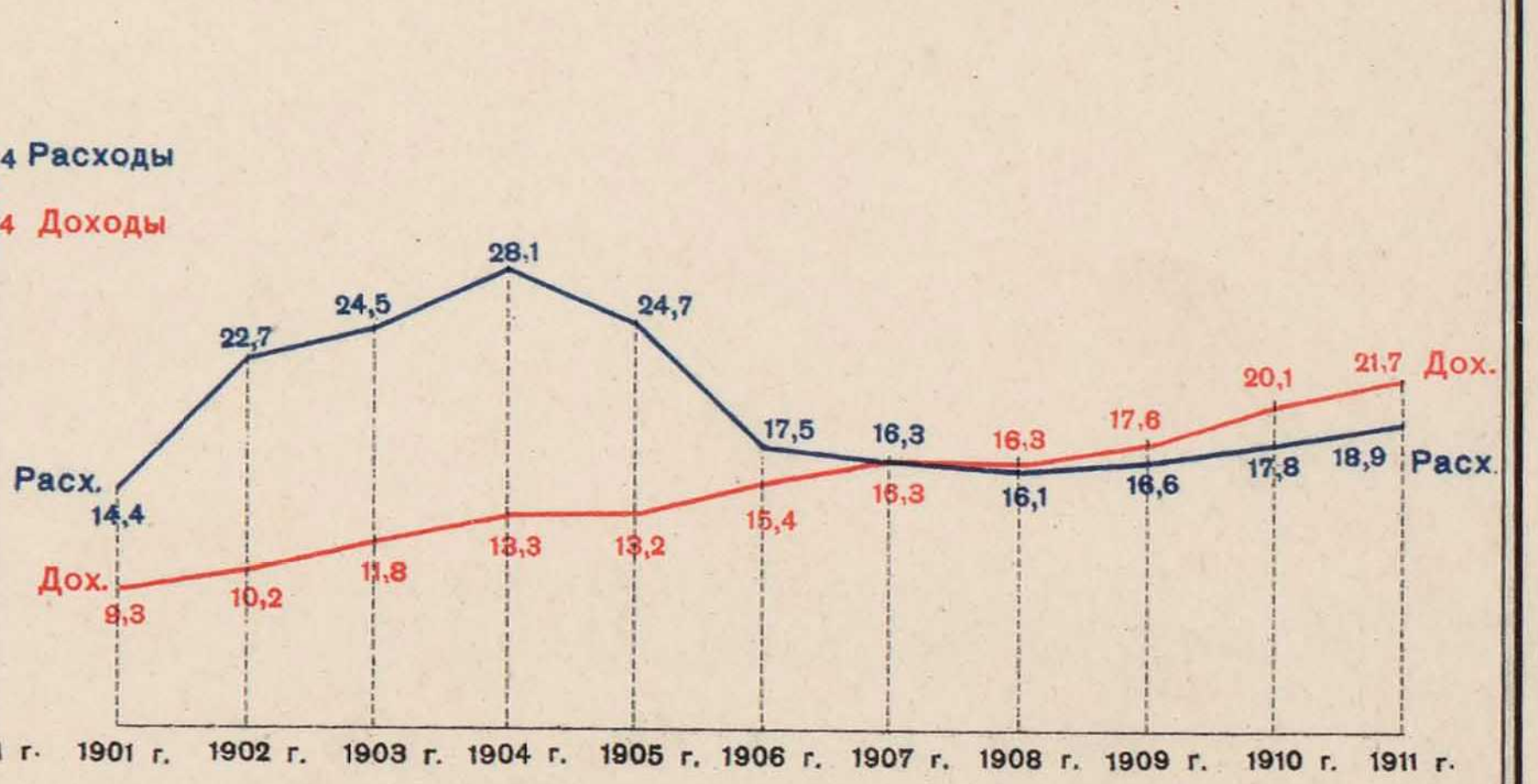

по Сыръ-дарьинской, Самаркандской и Ферганской областямъ



по Якутской области

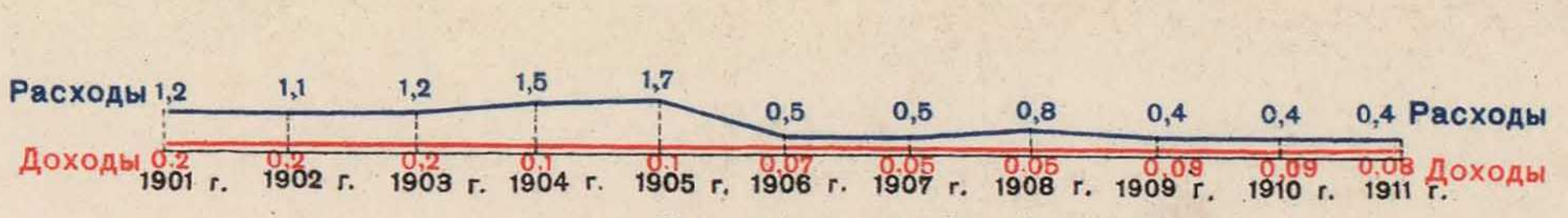

по Сахалинской области

Изданіе Переселенческаго Управленія Главн. Упр. Землеустр. и Землед.

Картограф. заведеніе Ю. Ю. Гашъ, С. Петербургъ.

№ 66.

Діаграммы по переселенческому дѣлу.

Съ 1906 по 1912 г. включительно:	
отпущено изъ Государственнаго Казначейства на переселенческое дѣло въ Азіатской Россіи	138.645.000 руб.
отведено подъ переселенческіе участки. . . .	31.080.000 дес.
построено Переселенческимъ Управленіемъ на переселенческихъ участкахъ колодцевъ свыше	7.000 кол.
построено Переселенческимъ Управленіемъ на переселенческихъ участкахъ проселочныхъ дорогъ.	11.500 в.

Съ 1893 по 1912 г. включительно устроено на собственныхъ хозяйствахъ переселенцевъ	**3.514.000 д. об. п.**
Изъ нихъ съ 1906 по 1912 г. устроено .	2.695.400 „ „ „

Діаграммы по переселенческому дѣлу.

Ростъ кредитовъ на переселенческое дѣло съ 1906 по 1912 годъ (въ тысячахъ руб.)

Ходъ работъ по образованію переселенческихъ участковъ (отведено за Ураломъ земли въ тысячахъ дес.)



Гидротехническія работы (построено на участкахъ колодцевъ)

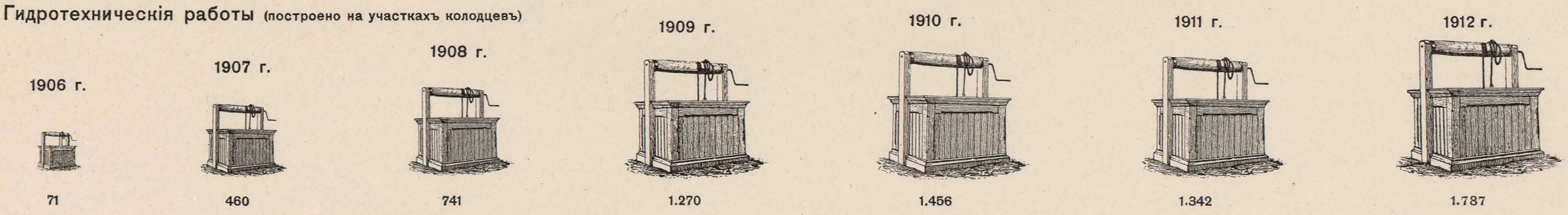

Развитіе дорожныхъ работъ (построено къ участкамъ проселочныхъ дорогъ въ верстахъ)



Водворено переселенцевъ въ Азіатской Россіи (въ тысячахъ душъ мужского пола)

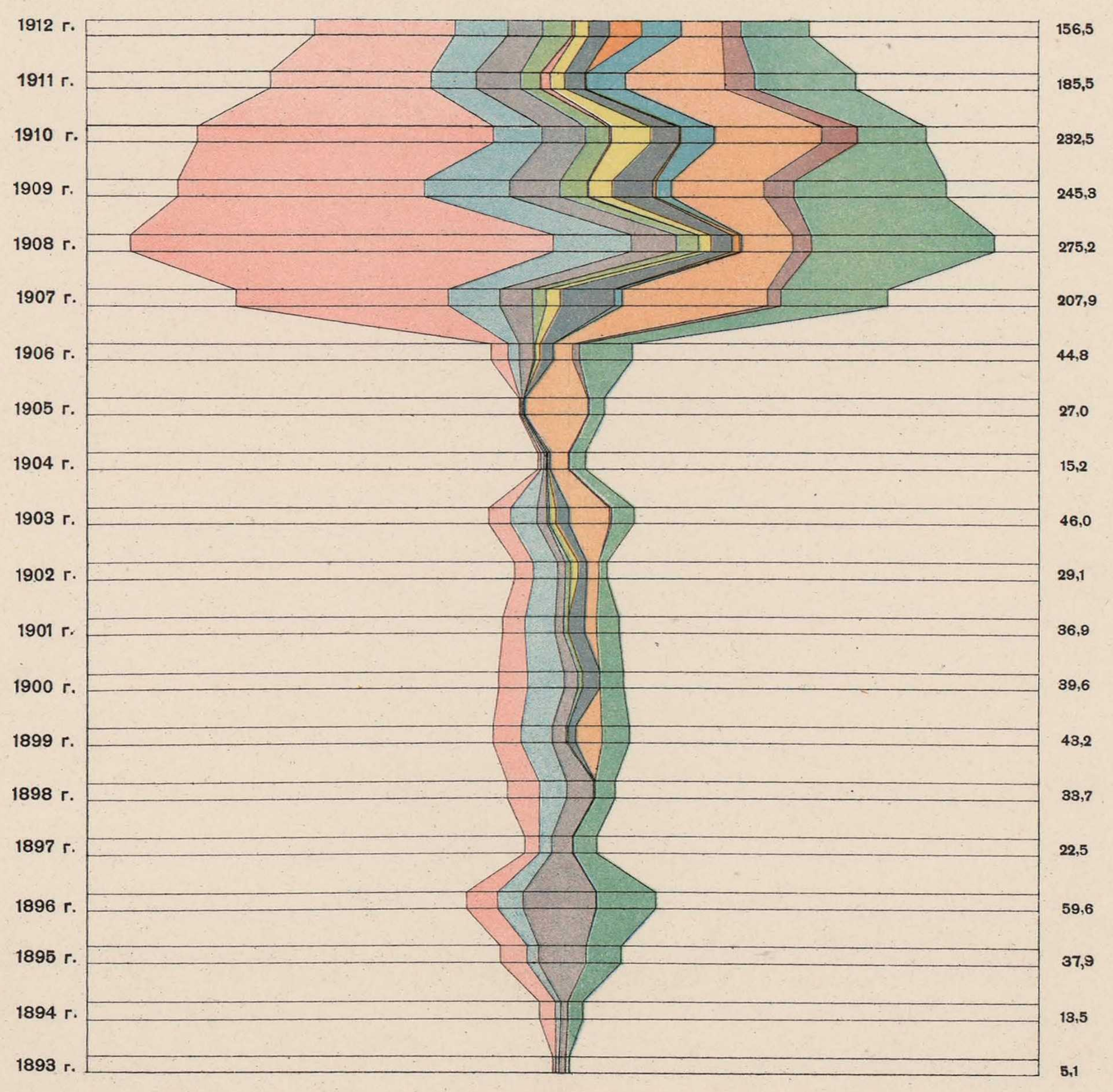

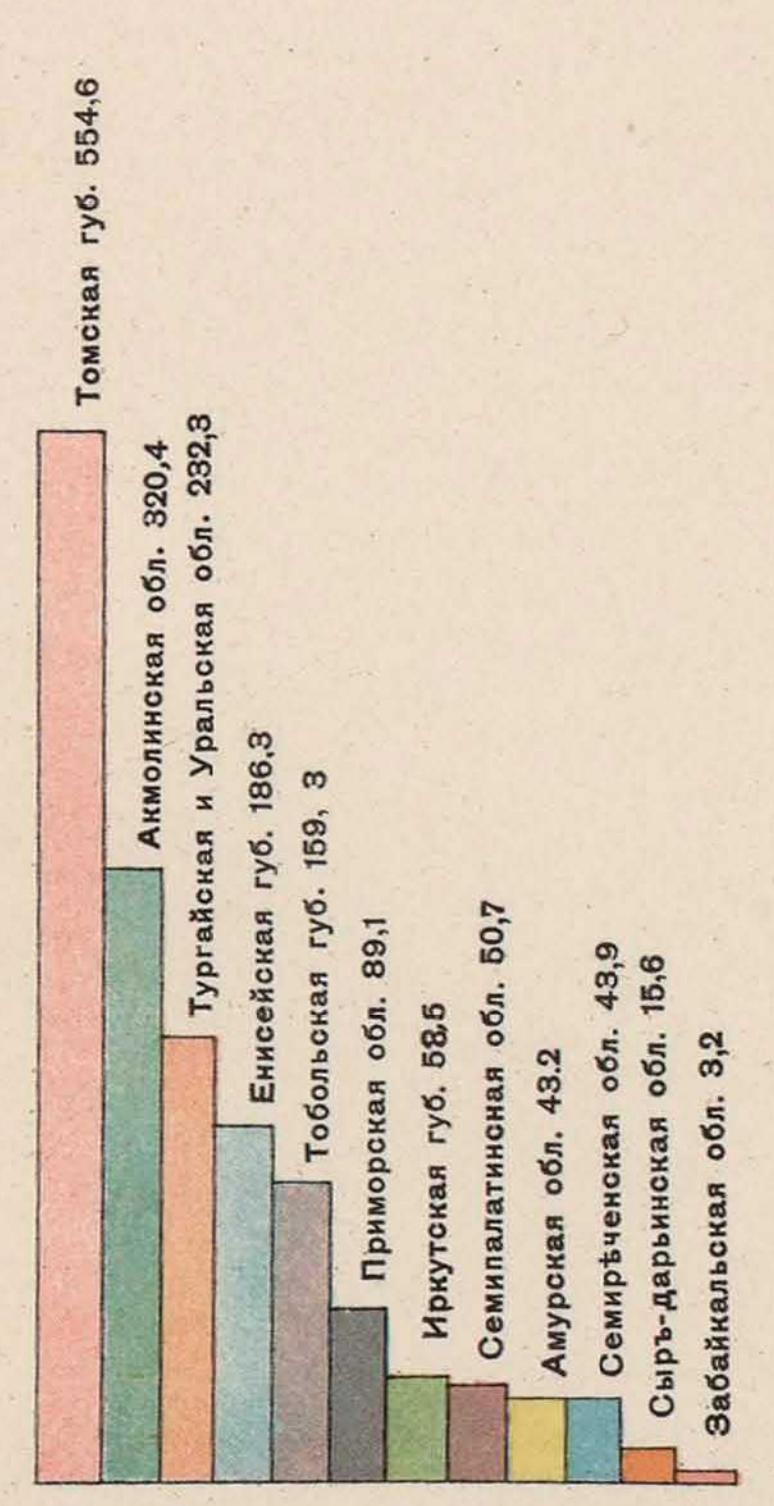

Распредѣленіе губерній по числу водворенныхъ въ нихъ за весь періодъ времени (1893—1912 г.) душъ мужского пола

Изданіе Переселенческаго Управленія Главн. Упр. Землеустр. и Землед.

Картограф. заведеніе Ю. Ю. Гашъ, С. Петербургъ.

№ 67.

РАЗВИТІЕ ПЕРЕСЕЛЕНЧЕСКАГО ХОЗЯЙСТВА

(по обслѣдованію 1911-1912 гг.).

РАЗВИТІЕ ПЕРЕСЕЛЕНЧЕСКАГО ХОЗЯЙСТВА
(по обслѣдованію 1911-1912 гг.).

Величина надѣла переселенцевъ на родинѣ и въ Сибири (въ десятинахъ)

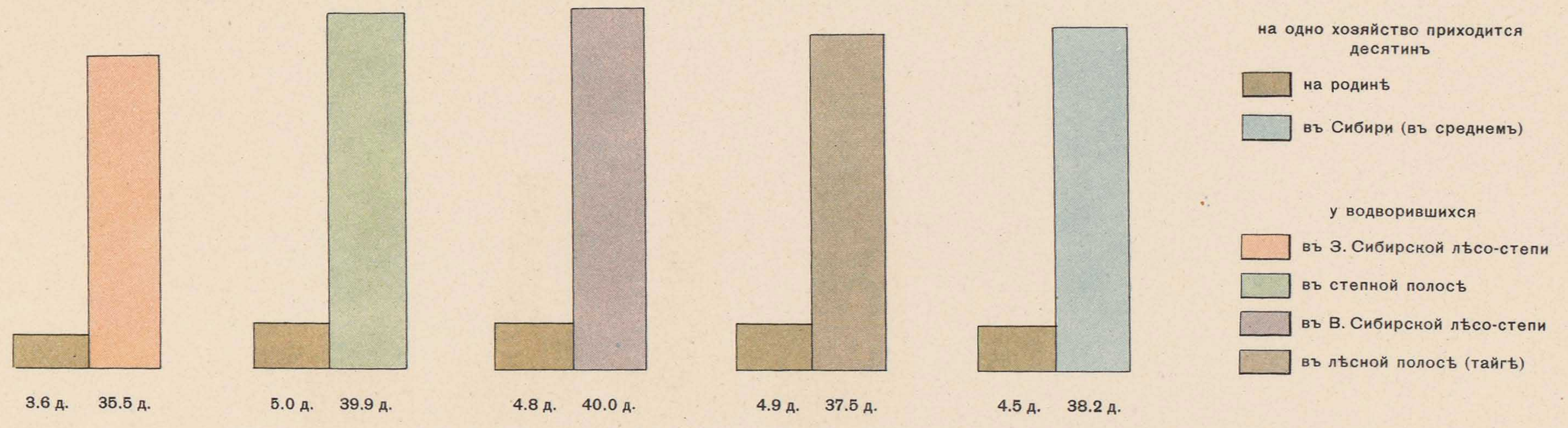

Размѣръ обрабатываемой площади.

Количество десятинъ обрабатываемой площади (пашня и сѣнокосъ) на 1 хозяйство
въ среднемъ по Сибири

9.5 десят.
у переселенцевъ, проживающихъ
въ Сибири не болѣе 3 лѣтъ


12.5 десят.
у переселенцевъ, проживающихъ
въ Сибири отъ 3 до 5 лѣтъ


13.5 десят.
у переселенцевъ, проживающихъ
въ Сибири отъ 5 до 10 лѣтъ


17.25 десят.
у переселенцевъ, проживающихъ
въ Сибири болѣе 10 лѣтъ

Количество десятинъ посѣва на 1 хозяйство
въ среднемъ по Сибири

2.9 десят.
у переселенцевъ
проживающихъ
въ Сибири . . . менѣе 3 лѣтъ

4.4 десят.
отъ 3 до 5 лѣтъ

5.1 десят.
отъ 5 до 10 лѣтъ

6.9 десят.
болѣе 10 лѣтъ

Ростъ обрабатываемой площади въ зависимости отъ природныхъ условій районовъ водворенія переселенцевъ.

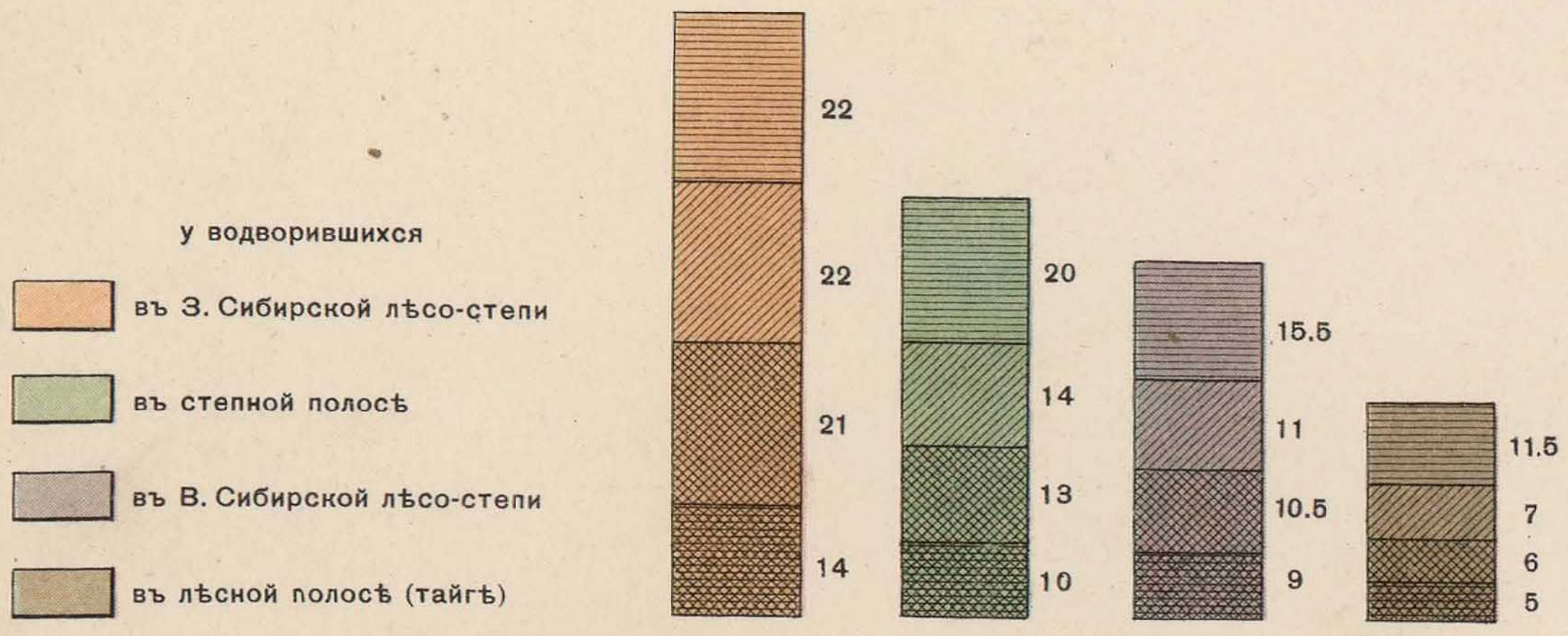

Ростъ запашки въ различныхъ полосахъ Сибири

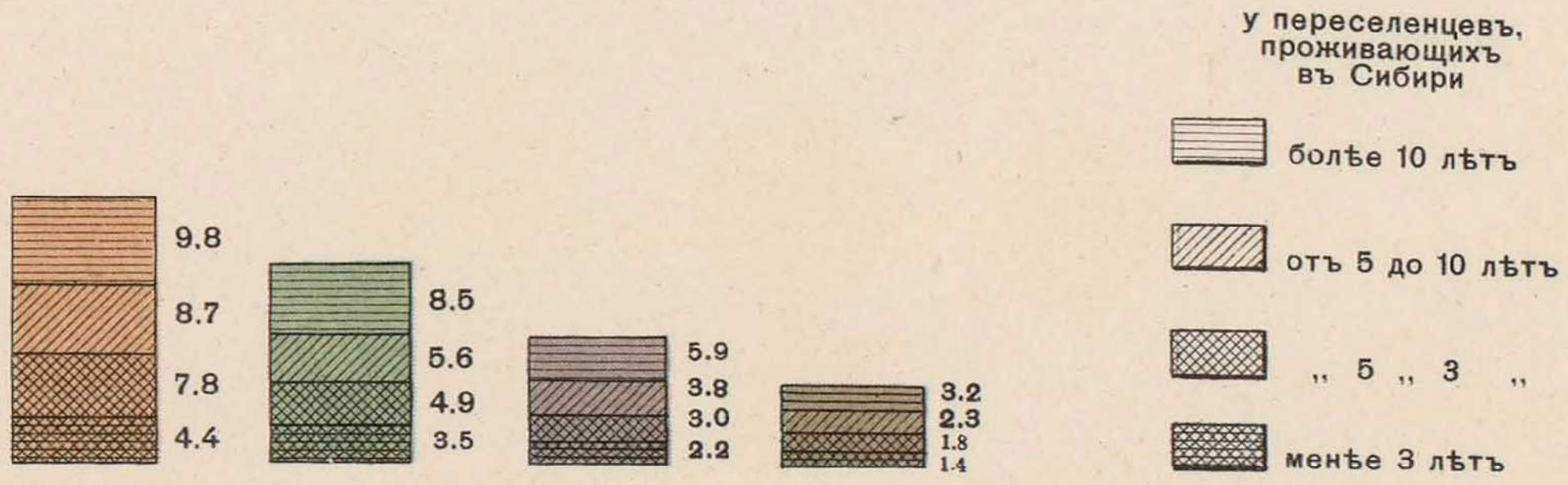

Изданіе Переселенческаго Управленія Главн. Упр. Землеустр. и Землед.

Количество построекъ на 1 хозяйство

Количество скота (головъ) на 1 хозяйство

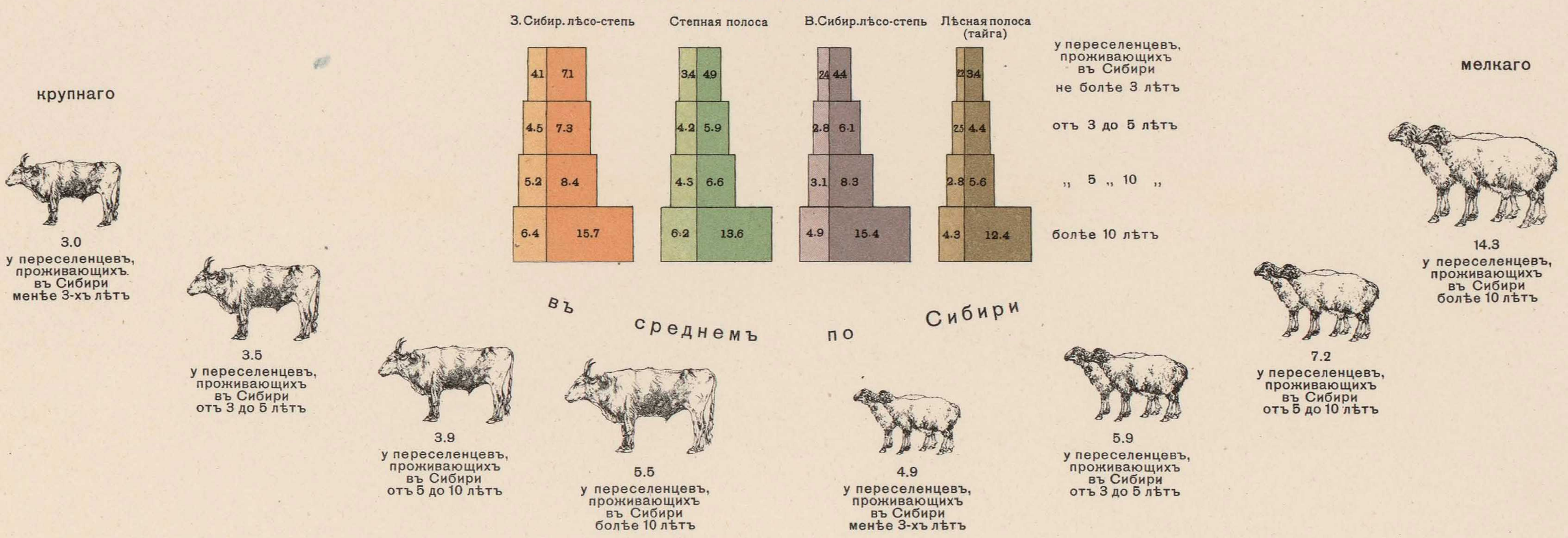

Количество с.-х. орудій на 1 хозяйство

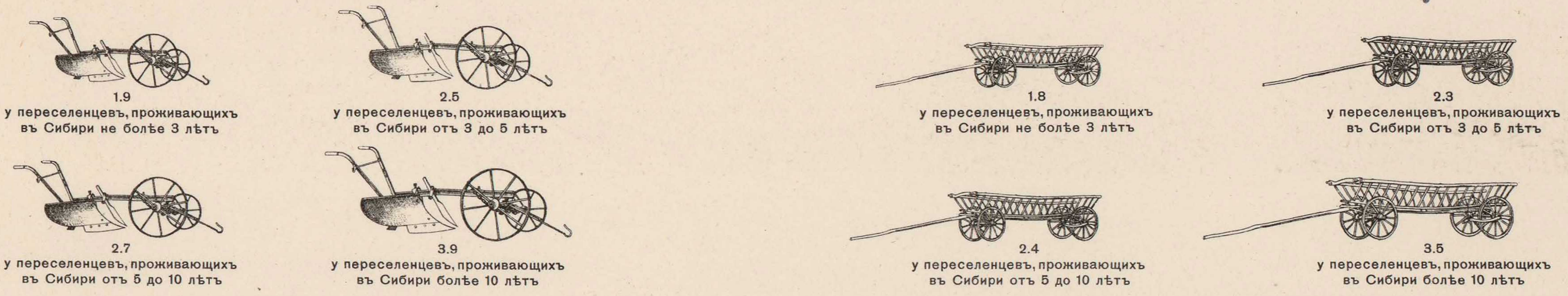

Стоимость имущества переселенцевъ на родинѣ и въ Сибири (въ руб.)

Сравнительные бюджеты переселенцевъ и крестьянъ Европейской Россіи.

Годовой бюджетъ домохозяина (въ руб.)

Стоимость имущества переселенцевъ на родинѣ и въ Сибири (въ руб.)

Картогр. Зав. Г. де-Кельшъ С.П.Б.

КАРТА

землепользованія киргизъ Карахобдинской волости (112-й общины и 116-й лѣтовки), Актюбинскаго уѣзда, Тургайской области, до образованія переселенческихъ участковъ и послѣ ихъ образованія.

Масштабъ 1:168.000

4 0 4 8 вер.

Землепользованіе киргизъ Карахобдинской волости до образованія переселенческихъ участковъ и послѣ образованія.

№№ Общинъ.	Количество хозяйствъ.	Приходится на хозяйство.		Площадь землепользов. киргизъ до образованія пер. участк. въ десят.	Нобходимо оставить киргизамъ десятинъ земли.				Въ фактическомъ пользованіи киргизъ состоитъ земельн. излишковъ.	Изъято подъ участки.	Не использовано излишковъ.	Всего оставлено киргизамъ послѣ обр. пер. уч.	Оставлено на одну хозяйственную единицу.
		Единицъ скота.	Десятинъ посѣвовъ.		По статистической нормѣ.	На вкочевывающихъ киргизъ.	Подъ лѣсныя дачи и скотопрогонъ.	Всего.	Десятинъ.				
112	252	17.63	4.77	58199	32886	1296	1350	35581	22668	7445	15223	48109	190,85
116 лѣт.	—	—	—	26630	—	12716	—	12716	13914	2974	10940	10940	

До образованія переселенческихъ участковъ.

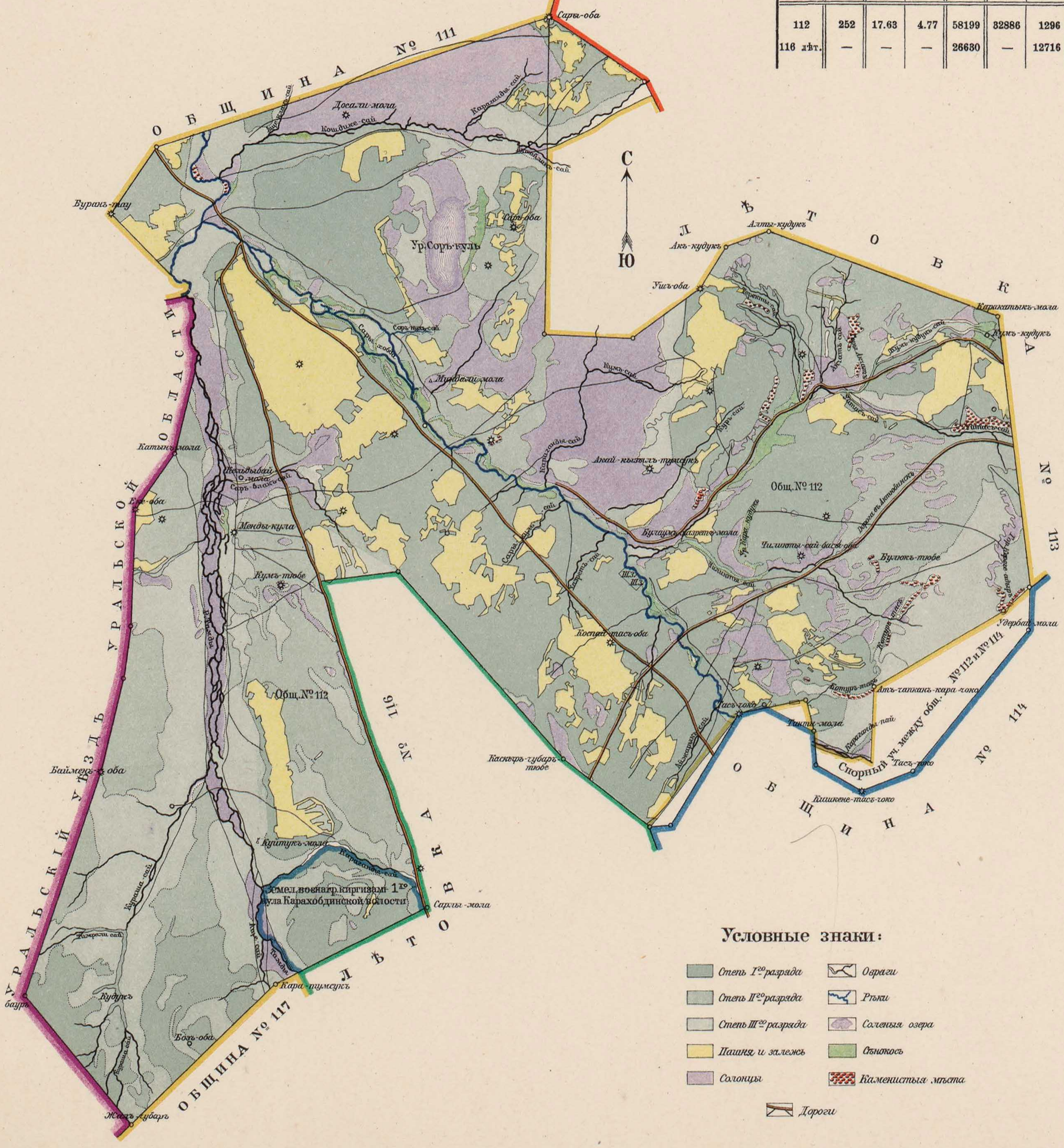

Послѣ образованія переселенческихъ участковъ.

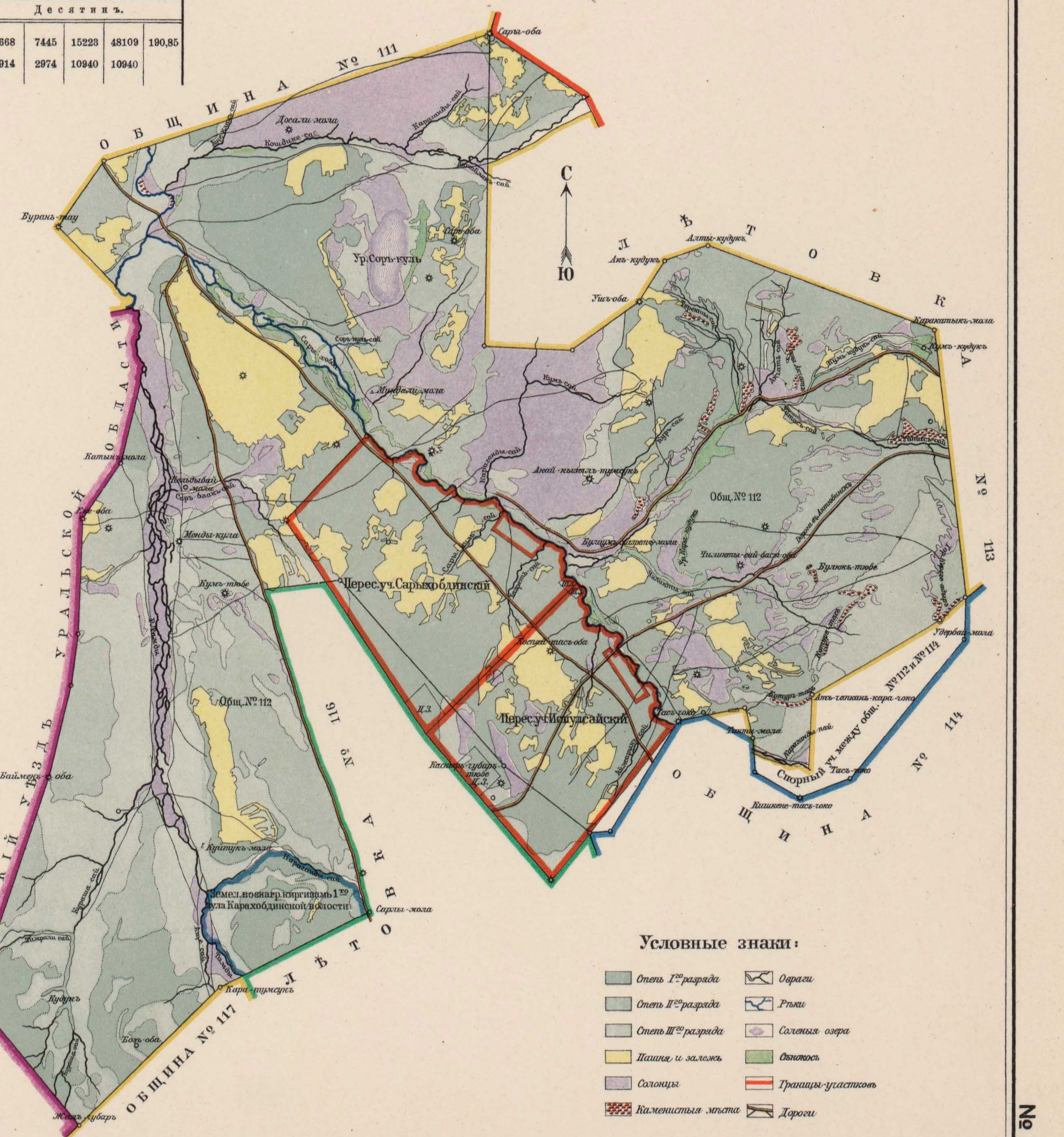

Изданіе Переселенческаго Управленія Главн. Упр. Землеустр. и Землед.

Картограф. заведеніе Ю. Ю. Гашъ, С. Петербургъ.

КАРТА

землепользованія киргизъ Чедыртинской волости, Уральскаго уѣзда,

до сплошного землеустройства киргизъ въ связи съ образованіемъ переселенческихъ участковъ и послѣ землеустройства.

Масштабъ 1 : 252.000

6 0 8 12 вер.

До землеустройства.

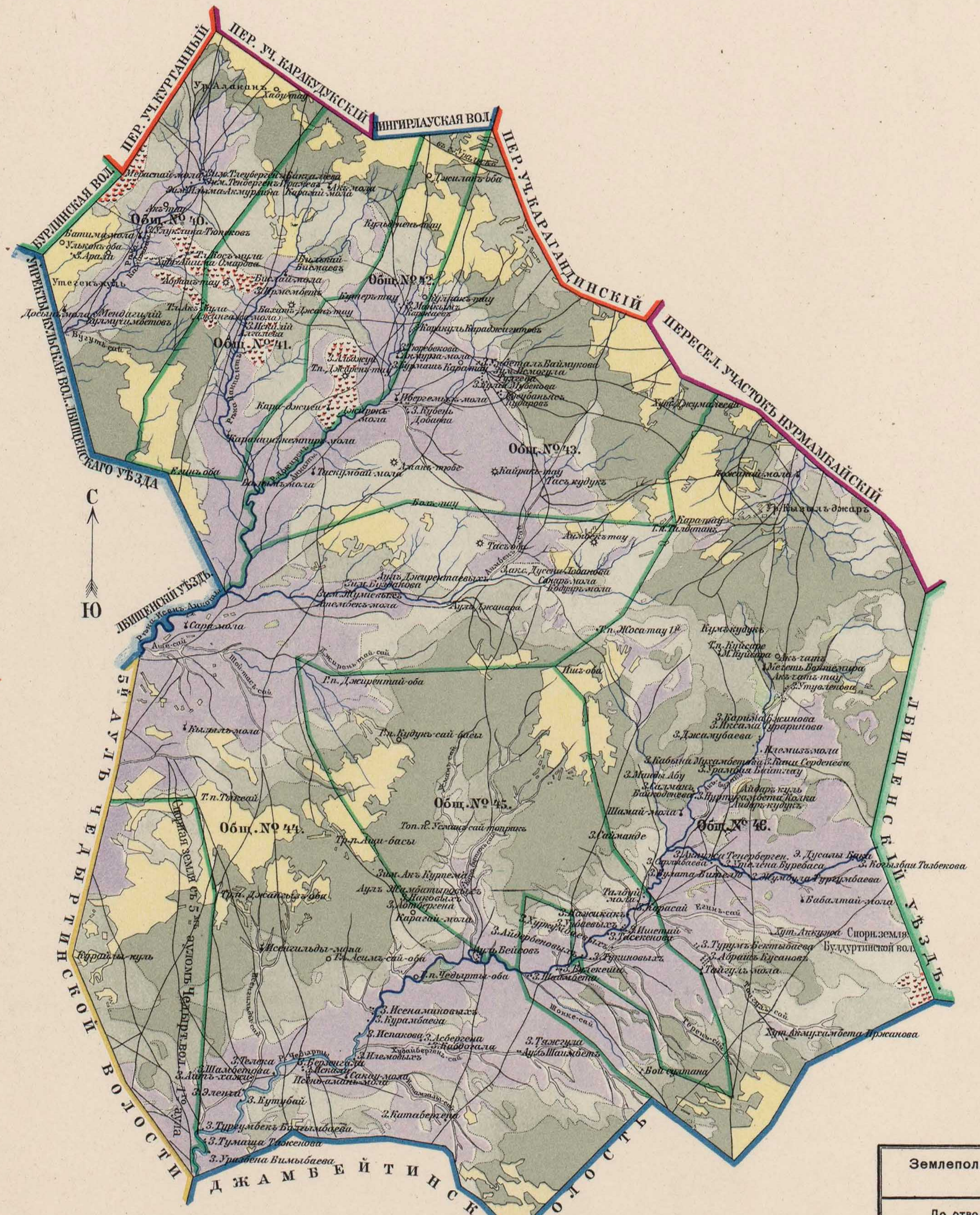

Условные знаки:

- Степь I^го разряда
- Степь II^го разряда
- Степь III^го разряда
- Пашня и залежь
- Солонцы
- Каменистыя мѣста
- Выкосы
- Овраги
- Рѣки
- Переселенч. участки
- Киргизскіе участки
- Оброчныя статьи
- Общинно-аульныя границы

Послѣ землеустройства.

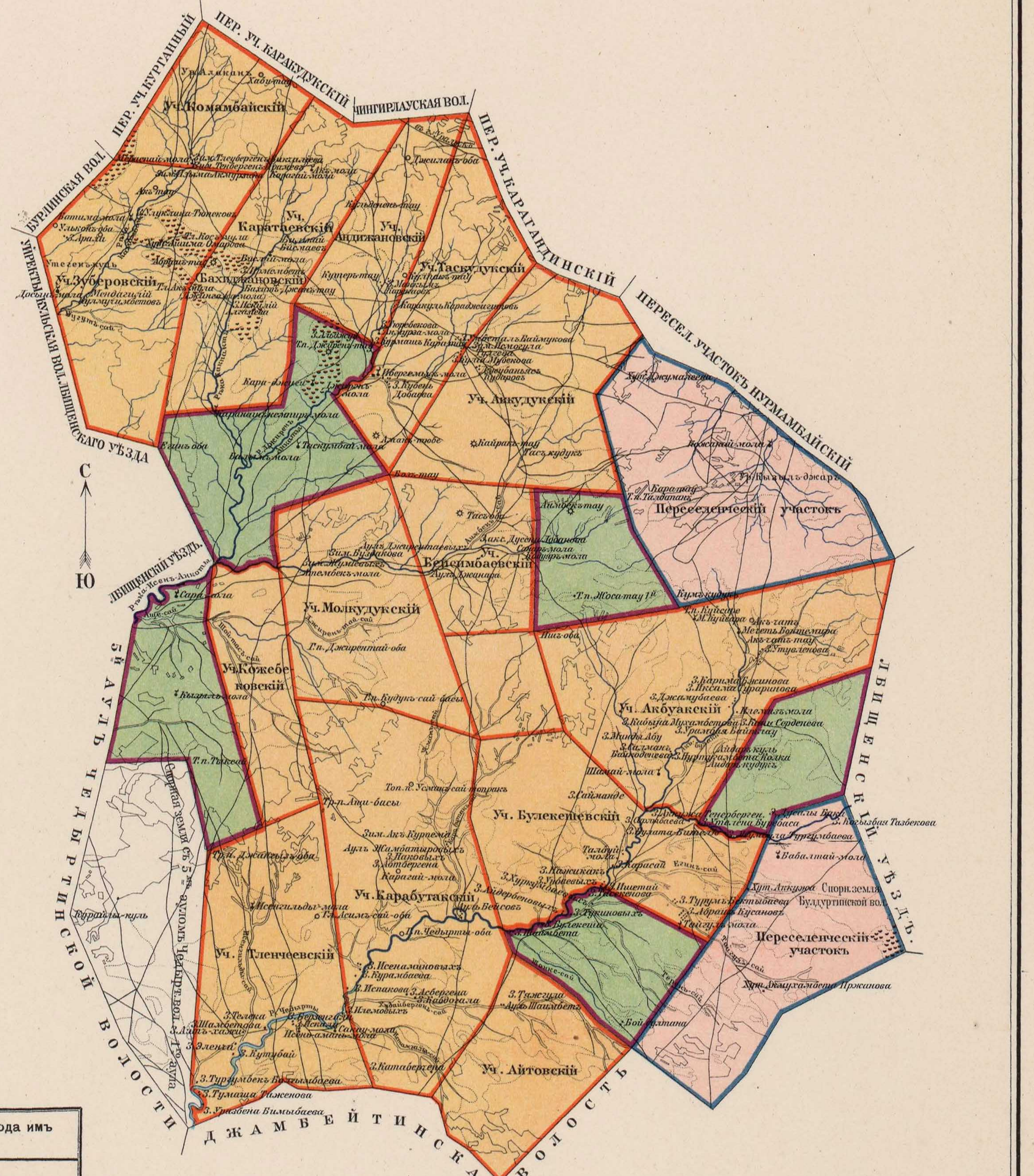

Землепользованіе киргизъ Чедыртинской волости до отвода имъ постоянныхъ надѣловъ и послѣ отвода.									
До отвода надѣловъ				Послѣ отвода надѣловъ					
Площадь землепользов. киргизъ (въ десят.)	Количество хозяйствъ.	Въ нихъ мужскихъ душъ.	На 1 мужскую душу десятинъ удобн. земли.	Отведено киргизамъ десят.	На 1 мужскую душу десятинъ удобн. земли.	Отведено подъ 2 переселенч. участка десят.	Въ нихъ душ. долей.	На 1 душ. долю удобн. десят.	Обращено подъ 7 оброчн. статей десят.
133.800	652	2901	21,3	95.980	15,5	16.488	1141	10	21.332

Изданіе Переселенческаго Управленія Главн. Упр. Землеустр. и Землед.

Картограф. заведеніе Ю. Ю. Гашъ, С. Петербургъ.

КАРТА

землепользованія дер. Епанчиной, Тюкалинскаго уѣзда, Тобольской губ.

до поземельнаго устройства крестьянъ-старожиловъ въ связи съ образованіемъ переселенческихъ участковъ и послѣ таковаго.

Масштабъ 1 : 84,000

2 0 2 4вер.

Землепользованіе крестьянъ деревни Епанчиной до поземельнаго устройства и послѣ устройства надѣловъ.														
Число надѣльныхъ душъ деревни Епанчиной.	Въ фактическомъ пользованіи крестьянъ состояло до поземельнаго устройства деревни Епанчиной.			Допускаемая закономъ максимальная душевая норма удобной земли.	Отведено деревнѣ Епанчиной при поземельномъ устройствѣ.			Освободилось отъ поземельнаго устройства.		Изъ освободившейся удобной земли отведено:			
	Всего земли.	Одной удобной земли.	На одну надѣльную душу удобной земли.		Всего земли.	Одной удобной земли.	На одну надѣльную душу удобной земли.	Всего земли.	Одной удобной земли.	Подъ церковные и школьные участки.	Подъ часть переселенческаго участка Епанчинскаго.	Подъ переселенческіе участки Некрасовскій и Мартыновскій.	Участки отведены на ...... душъ по ...... десятинъ на душу.
	Десятинъ												
413	17.969	11.244	27,20	15,00	9.625	6.228	15,08	8.344	5.016	233	1.133	3.650	288 / 12,67

До поземельнаго устройства и образованія переселенческихъ участковъ.

Послѣ поземельнаго устройства и образованія переселенческихъ участковъ.

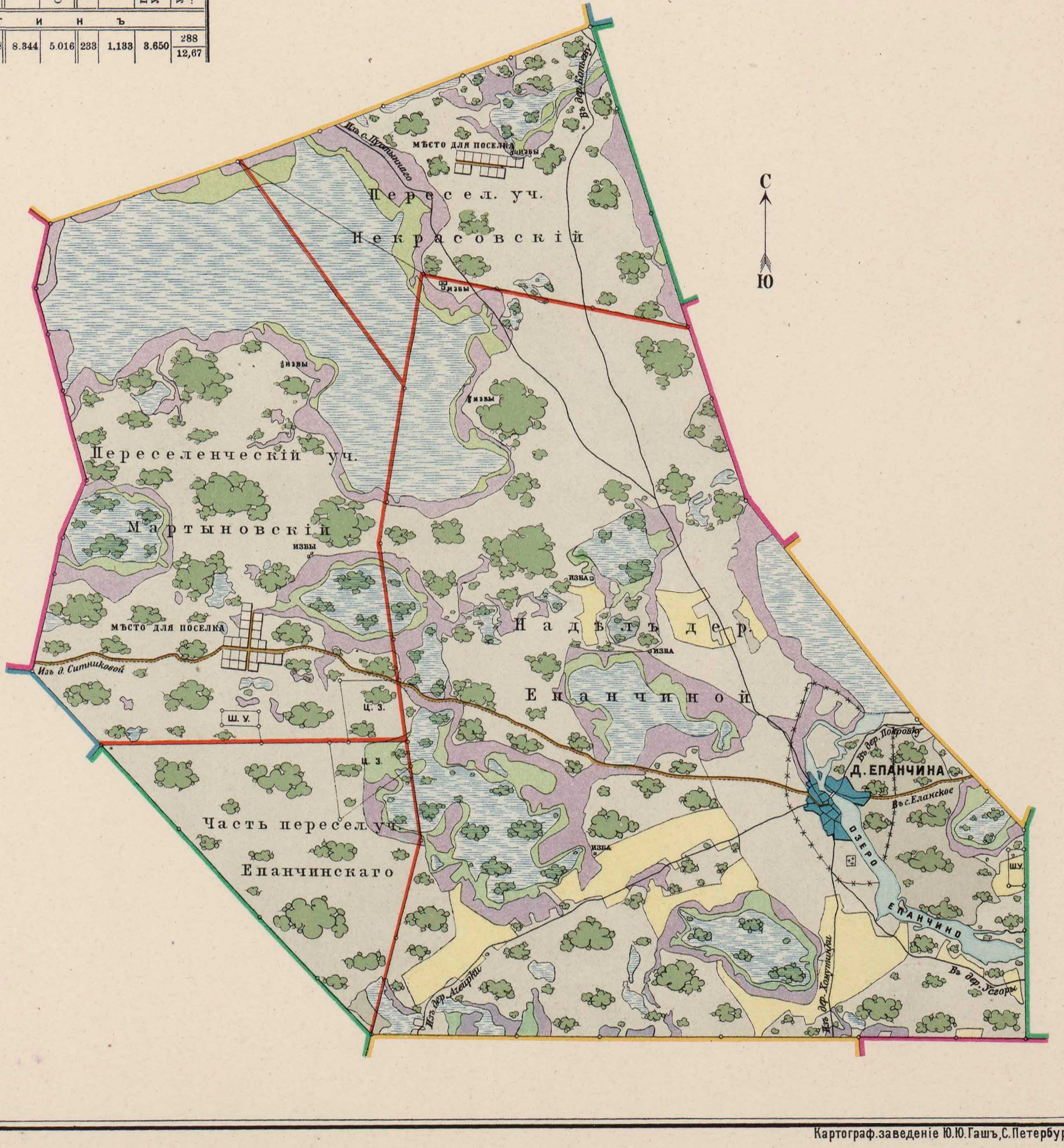

Изданіе Переселенческаго Управленія Главн. Упр. Землеустр. и Землед.

Картограф. заведеніе Ю. Ю. Гашъ, С. Петербургъ.

КАРТА

землепользованія бурятъ Хоготскаго вѣдомства, Верхоленскаго уѣзда, Иркутской губерніи,

до поземельнаго устройства бурятъ въ связи съ образованіемъ переселенческихъ участковъ и послѣ таковаго.

Масштабъ 1:168.000

4 — 0 — 4 — 8 верстъ

ДО ПОЗЕМЕЛЬНАГО УСТРОЙСТВА БУРЯТЪ.					ПОСЛѢ ПОЗЕМЕЛЬНАГО УСТРОЙСТВА БУРЯТЪ.						
Количество земли Хоготскаго вѣдом.		Количество надѣльныхъ душъ.	На одну душу приходилось удобной земли.	Излишекъ удобной земли противъ максимал. душевой нормы	Отведено бурятамъ.			Обращено подъ переселенческіе участки.			
Всей.	Одной удобной.				Всего земли.	Въ томъ числѣ одной удобной.	На 1 муж. душу.	Всего земли.	Одной удобной земли.	Количест. душ. дол. въ переселенческ. участкахъ	На 1 душевую долю удобной земли.
въ десятинахъ.					Въ десятинахъ.						
49.085	44.637	1.532	29,1	21.657	24.660	22.972	15	23.083	20.390	1.655	12,2
					Кромѣ того 175 дес. подъ церковь и школу.			Кромѣ того, 600 дес. отведено для церковныхъ и школьныхъ нуждъ и 500 дес. удобной земли (вмѣстѣ съ неудобной 567 дес.) обращено въ прирѣзки къ смежнымъ участкамъ.			

До поземельнаго устройства.

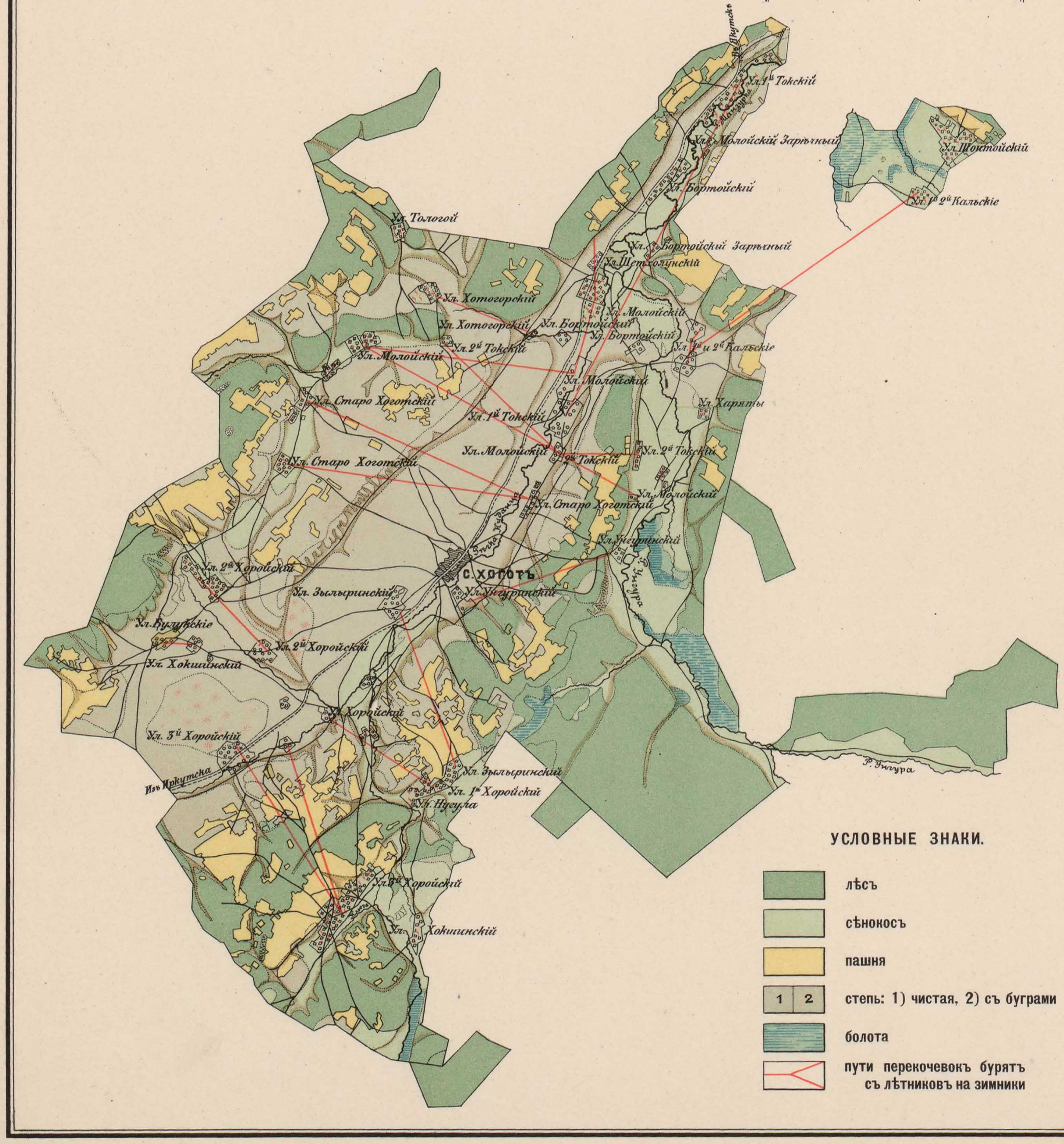

УСЛОВНЫЕ ЗНАКИ.

- лѣсъ
- сѣнокосъ
- пашня
- степь: 1) чистая, 2) съ буграми
- болота
- пути перекочевокъ бурятъ съ лѣтниковъ на зимники

Послѣ поземельнаго устройства.

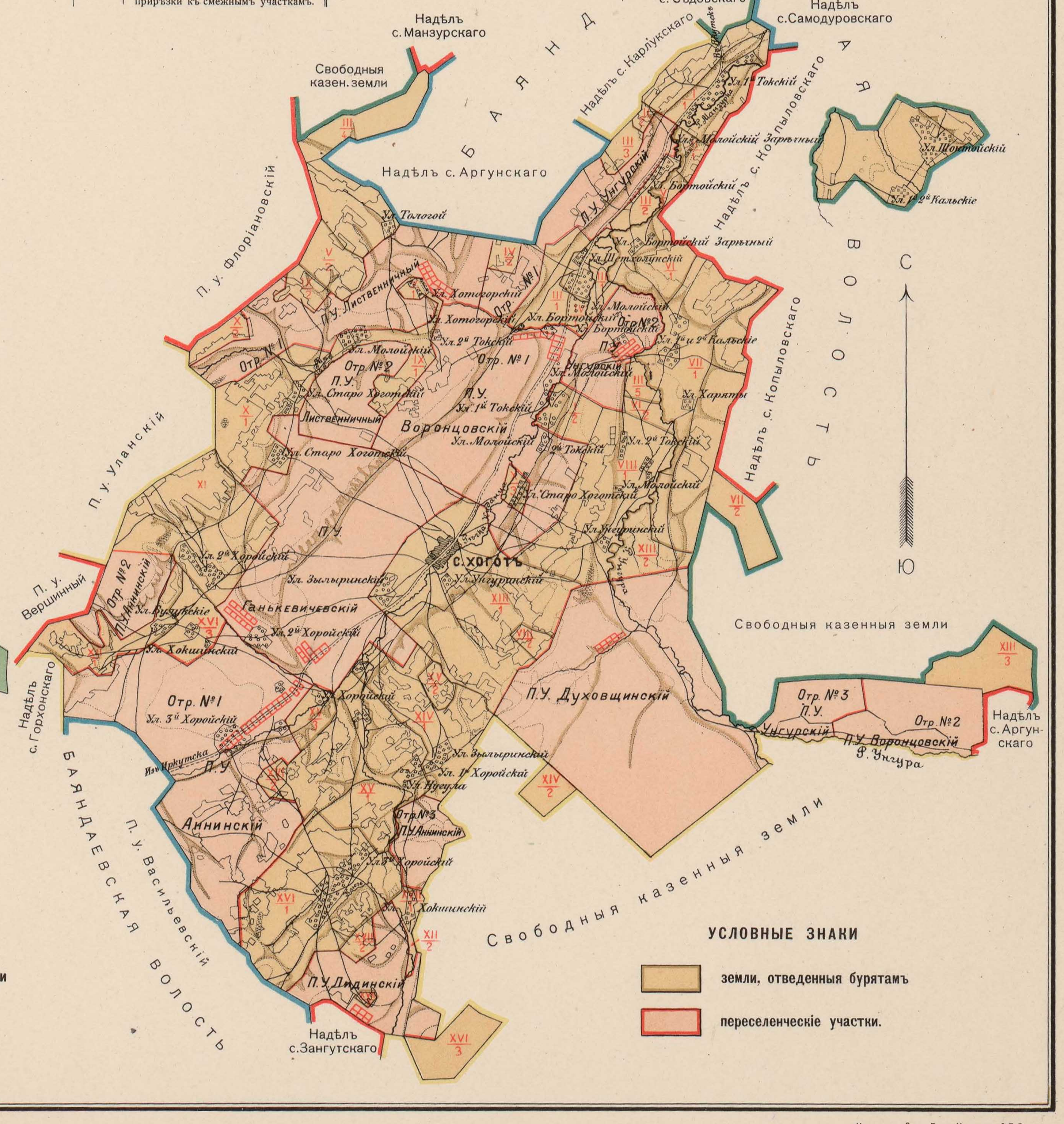

УСЛОВНЫЕ ЗНАКИ

- земли, отведенныя бурятамъ
- переселенческіе участки.

Изданіе Переселенческаго Управленія Главн. Упр. Землеустр. и Землед.

Картогр. Зав. Г. де-Кельшъ С.П.Б.

Алфавитный указатель.

Въ алфавитномъ указателѣ собраны географическія названія, нанесенныя на карты Атласа. Каждое названіе снабжено *номеромъ* карты, на которой оно встрѣчается, а также *цифрой* и *буквой*, указывающими клѣтку этой карты. Клѣтки получены раздѣленіемъ картъ меридіанами и параллелями на вертикальные и горизонтальные ряды; первые ряды обозначены на картахъ цвѣтными цифрами (сверху и снизу), а вторые — буквами (сбоку).

Для того, чтобы пояснить на примѣрѣ порядокъ пользованія указателемъ, предположимъ, что требуется найти въ Атласѣ „поселокъ Херсонскій". Отыскавъ это названіе по алфавиту въ указателѣ, гдѣ значится „Херсонскій, п. **34** 5-Д.", находимъ затѣмъ въ Атласѣ карту № 34—„степныхъ областей", на ней отыскиваемъ красную цифру 5 и въ ряду, соотвѣтствующемъ этой цифрѣ, клѣтку, обозначенную по горизонтальному ряду буквой Д. Въ клѣткѣ этой и находится поселокъ Херсонскій.

Для географическихъ названій, повторяющихся на двухъ или болѣе картахъ, сдѣланы въ алфавитѣ ссылки на всѣ эти карты. Если одно и то же названіе относится къ географическимъ пунктамъ одноименнымъ, но находящимся въ разныхъ губерніяхъ или областяхъ, то въ алфавитѣ приводится наименованіе соотвѣтствующей губерніи или области, а въ нужныхъ случаяхъ, и уѣзда. Примѣромъ можетъ служить поселокъ Казанскій; такихъ поселковъ три: два—въ Акмолинской области, въ Кокчетавскомъ и въ Петропавловскомъ уѣздахъ, и одинъ—въ Сыръ-дарьинской области. Соотвѣтственно этому въ указателѣ находимъ:

Казанскій, п. Акмол. обл., Кокчетав. уѣз. **28** 9-Л, **34** 10-Г.
Казанскій, п. Акмол. обл., Петропавл. уѣз. **28** 8-К, **34** 9-В.
Казанскій, п. Сыръ-дарьин. обл. **35**, **41** 11-Д.

ПРИНЯТЫЯ СОКРАЩЕНІЯ:

бр.— бродъ.
бух.—бухта.
быв.—бывшій, —ая, —ое.
выс.—выселокъ.
г.—городъ.
гав.—гавань.
гр.—гора, —ы.
г. хр.—горный хребетъ.
д.—деревня.
з.—заимка.
зим.—зимовье.
зав.—заводъ.
зал.—заливъ.
к.—колодецъ.
кар.—караулъ.
м.—маякъ.
мог.—могила.
мс.—мысъ.
о-въ—островъ.
оз.—озеро.
п.—поселокъ.
п. ст.—почтовая станція.
п-овъ—полуостровъ.
пер.—перевалъ.
пик.—пикетъ.
пр.—пріискъ.
прл.—проливъ.
р.—рѣка.
разв.—развалины.
руд.—рудникъ.
с.—селеніе, село.
сл.—слобода.
стн.—станица.
ст. ж. д.—станція желѣзной дороги.
скл.—складъ.
укр.—укрѣпленіе.
ул.—улусъ.
ур.—урочище.
юр.—юрты.
Б., Бол.—Большой, —ая, —ое.
В., Верх.—Верхній, —яя, —ее.
И. У. —Инородная Управа.
М., Мал.—Малый, —ая, —ое.
Нв., Н.—Новый, —ая, —ое.
Ниж.—Нижній, —яя, —ее.
Ст.—Старый, —ая, —ое.
Ср.—Средній, —яя, —ее.

Абагайтуй, п. 5, 6, 18, 19, 20, 23, 24, 25, 26, 27, 47, 56, 57, 58 11—Д, 32 10—Е, 33 5—Е, 36 9—Ж, 39 5—Г.
Абаганская И. У., с. 30 17—Н, 31 5—Д, 32 3—Г.
Абагинская, с. 36 12—Г.
Абай, с. 29 8—Е, 34 19—Д, 38 5—Г.
Абаканскій желѣзодѣл., зав. 5, 6, 18, 19, 20, 23, 24, 25, 26, 27, 47, 56, 57, 58 9—Г, 29 10—Д, 30 10—Н.
Абаканскій, г. хр. 29 10—Д, 30 10—Н, 38 7—В.
Абаканское, с. 5, 6, 18, 19, 20, 23, 24, 25, 26, 27, 47, 56, 57, 58 9—Г, 29 11—Г, 30 11—М.
Абаканъ, р. 5, 6, 18, 19, 20, 23, 24, 25, 26, 27, 47, 56, 57, 58 8—Г, 29 11—Д, 30 11—Н, 38 7—В.
Абаканъ М., р. 38 7—Г.
Абакумовская(—ій), п. ст. 5, 6, 18, 19, 20, 23, 24, 25, 26, 27, 47, 56, 57, 58 7—Д, 34 16—З, 35, 41 16—Г.
Абакшинская, с. 30 17—М, 31 5—Г, 36 6—Д.
Абалакское, с. 5, 6, 18, 19, 20, 23, 24, 25, 26, 27, 47, 56, 57, 58 6—Г, 28 10—З.
Абанъ, с. 5, 6, 18, 19, 20, 23, 24, 25, 26, 27, 47, 56, 57, 58 9—Г, 30 13—Л.
Абанъ, р. 30 13—Л.
Абатское, с. 5, 6, 18, 19, 20, 23, 24, 25, 26, 27, 47, 56, 57, 58 7—Г, 28 11—И, 34 12—Б.
Абашева, р. 29 9—Д, 30 9—Н, 38 6—В,
Абдулъ—Касимова, с. 34 6—Г.
Абеляхская, губа 36 13—Б.
Аблыкъ, с. 35, 41 11—Е.
Або, г. 6, 19, 23 2—В.
Абörигенскій, пр. 30 12—И, 36 4—Г.
Абыйская, с. 5, 6, 18, 19, 20, 23, 24, 25, 26, 27, 47, 56, 57, 58 14—В, 36 15—В.
Абыкскій, п. 30 18—Н, 31 6—Д, 32 4—Г.
Абышева, с. 28 18—К, 29 8—Г, 30 8—М, 34 19—В, 38 5—Б.
Авамъ, с. 30 12—Г, 36 4—Б.
Авамъ, р. 30 12—Д.
Аввакумъ, р. 33 14—И.
Авзяно-Петровскій, зав. 34 5—Г.
Авиновъ, мс. 36 25—Д.
Австро-Венгрія, имперія 6, 19, 23, 27 2—Д.
Ага, ст. ж. д. 32 9—Д, 33 4—Д, 39 4—В.
Ага, р. 32 9—Д, 33 4—Д, 36 8—Е, 39 4—В.
Аганакоктинскій, пик. 29 6—Ж, 34 17—Е.
Аганска, с. 28 13—Е.
Аганъ, р. 28 13—Ж.
Аганыли, р. 30 18—Д.
Агапа, р. 30 9—Г.
Агапское, оз. 30 9—Д.
Агаракское, с. 28 10—И, 34 11—Б.
Агата, оз. 30 12—Е.
Агафониха, с. 38 5—Б.
Агачлы, с. 35, 41 10—Е.
Агинское, с. Енисейск. губ. 5, 6, 18, 19, 20, 23, 24, 25, 26, 27, 47, 56, 57, 58 9—Г, 30 13—М.
Агинское, с. Забайкал. обл. 32 8—Д, 33 3—Д.
Агита, р. 32 10—Г, 33 5—Г, 39 5—Б.
Агитка, р. 28 10—И, 34 11—Б.
Агулъ, р. 30 13—М.
Агунскія, гр. 38 6—Г.
Ада, р. 33 15—Ж.
Адага, о—въ 36 22—Е.
Адаевскій, п. 34 7—Д.
Адамовка, д. 33 12—З.
Адамовскій, п. 5, 6, 18, 19, 20, 23, 24, 25, 26, 27, 47, 56, 57, 58 6—Г, 34 6—Д.
Адамъ-Еланъ, к. 35, 41 7—И.
Ада-Тымъ, д. 33 18—Д.
Аджирга, с. 36 10—Б.
Адиге-Воеволи, оз. 30 16—Е.
Адими Н., с. 33 12—И.
Адиргана, с. 30 22—В.
Адольфовскій пріискъ 28 5—З.
Адріановка, ст. ж. д. 32 9—Д, 33 4—Д, 39 4—В.
Адріанопольскій, п. 34 6—Г.
Адударма, р. 30 6—Ж.
Адыча, п. ст. 5, 6, 18, 19, 20, 23, 24, 25, 26, 27, 47, 56, 57, 58 13—В, 36 13—В.
Адыча, р. 5, 6, 18, 19, 20, 23, 24, 25, 26, 27, 47, 56, 57, 58 13—В, 36 13—Г.
Аевскія, юр. 28 12—И, 29 2—В, 34 13—Б.
Аевское, с. 28 12—И, 29 2—В, 34 13—Б.
Аешка, с. 29 11—Г, 30 11—М.
Аж-Булатъ, оз. 28 14—Л, 29 4—Д, 34 15—Г.
Ажендорскій, ул. 29 9—Г, 30 9—М.
Ажс-хэ, ст. ж. д. 32 10—З.
Азановское, зим. 33 13—Д.
Азасъ, р. 30 14—Н, 31 2—Д.
Азей, ст. ж. д. 30 16—М, 31 4—Г.
Азовскій, п. 28 12—К, 34 13—В.
Азовское море 5, 6, 18, 19, 20, 23, 24, 26, 27, 47, 57, 58 3—Д.
Аимская, с. 5, 6, 18, 19, 20, 23, 24, 25, 26, 27, 47, 56, 57, 58 13—Г, 36 12—Д.
Аиртавская, стн. 28 10—Л, 34 11—Г.
Аиртау, гр. Акмол. обл. 29 6—Ж, 34 17—Е.
Аир-тау, гр. Семипал. обл. 28 9—Л, 34 10—Г.
Аіонъ, о-въ 36 19—В.
Ай, р. Семирѣчен. обл. 34 17—Ж, 35, 41 17—В.
Ай, р. Уфим. губ. 34 6—В.
Айбзуръ, к. 35, 41 8—З.
Айгонскія, гр. 36 18—Г.
Айгулакъ, с. 38 6—Г.
Айгунъ, г. 5, 6, 18, 19, 20, 23, 24, 25, 26, 27, 47, 56, 57, 58 12—Г.
Айгызъ, р. 34 16—Ж, 35, 41 16—В.
Айдарскія, юр. 28 11—Ж, 29 1—А.
Айдинъ, с. 35, 41 4—Ж.
Айдинъ, ст. ж. д. 35, 41 4—Ж.
Айдын-булакъ, к. 35, 41 9—Е.
Айзупенское, с. 33 10—Г.
Аймысыкъ, гр. 34 12—Е, 35, 41 12—Б.
Айна-Булакъ, к. 34 12—Ж, 35, 41 12—В.
Айна-Булакъ, п. ст. 35, 41 16—Г.
Айна-кель, оз. 35, 41 7—З.
Ай-Половы, юр. 28 14—З, 29 4—Б.
Айская, с. 29 8—Е, 34 19—Д.
Ай-Созъ, р. 28 13—И, 29 3—В, 34 14—Б.
Айт-пай, к. 34 13—Ж, 35, 41 13—В.
Айя-тарыда, р. 30 12—В.
Акакія изба 28 6—Г.
Ак-алаха, р. 29 9—Ж, 34 20—Е, 38 6—Д.
Аканъ-бурлукская, стн. 28 9—Л, 34 10—Г.
Акасибей, мог. 34 14—З, 35, 41 14—Г.
Акатуевское, с. 39 5—В.
Ак-бота, оз. 34 16—Д, 35, 41 16—А.
Акбулакскій, п. 34 3—Д.
Ак-джалъ, гр. 34 10—Ж, 35, 41 10—В.
Акджарскій, п. 34 5—Е.
Ак-джаръ, с. 35, 41 11—Е.
Акъ-джаръ, быв. п. ст. 34 8—З, 35, 41 8—Г.
Акима, с. 32 9—Г, 33 4—Г.
Ак-ирекъ, гр. 34 15—Ж, 35, 41 15—В.
Ак-ичкинская, п. ст. 34 16—З, 35, 41 16—Г.
Акишма, р. 33 13—Г.
Аккемиръ, ст. ж. д. 34 5—Е.
Ак-кентъ, п. ст. 35, 41 16—Г.
Ак-куль, оз. 34 12—И, 35, 41 12—Д.
Ак-кумъ, ст. ж. д. 34 10—И, 35, 41 10—Д.
Ак-маамет-бай, с. 34 6—И, 35, 41 6—Д.
Акмам-бетъ, гр. 34 11—Е, 35, 41 11—Б.
Акмолинская область 5, 6, 18, 19, 20, 23, 24, 25, 26, 27, 47, 56, 57, 58 6—Г.
Акмолинскъ, г. 5, 6, 18, 19, 20, 23, 24, 25, 26, 27, 47, 56, 57, 58 7—Г, 28 11—М, 34 12—Д, 35, 41 12—А.
Ак-моллы, с. 34 11—И, 35, 41 11—Д.
Аконъ, с. 36 22—Г.
Ак-пилялъ, с. 35, 41 12—Е.
Ак-сай, р. 35, 41 15—Е.
Аксенова, с. 30 16—К, 31 4—Б.
Ак-су, р. Акмол. обл. 34 12—Е, 35, 41 12—Б.
Ак-су, р. Семирѣчен. обл., Копал. уѣз. 34 16—З, 35, 41 16—Г.
Ак-су, р. Семирѣчен. обл., Пржевал. уѣз. 35, 41 16—Д.
Ак-су, р. Ферган. обл. 35, 41 14—Ж.
Аксуатскій, п. 34 4—Д.
Ак-Суатъ, оз. 28 8—М, 34 9—Д.
Аксуйская, п. ст. 35, 41 16—Д.
Аксуйскій, п. 34 16—З, 35, 41 16—Г.
Аксуйскій, пик. 28 10—Л, 34 11—Г.
Актавское, быв. укр. 34 12—Е, 35, 41 12—Б.
Актагучинская, стп. 32 11—Д, 33 6—Д, 39 6—В.
Ак-тамъ, с. 35, 41 12—Е.
Актанъ, к. 34 3—Е.
Ак-тасты, гр. 34 12—Д, 35, 41 12—А.
Ак-тасъ, р. 34 14—Е, 35, 41 14—Б.
Ак-ташъ, с. 35, 41 11—Д.
Ак-тогай, с. 35, 41 16—Д.
Ак-тогай, ур. 35, 41 15—Г.
Актой, гр. 29 10—Г, 30 10—М.
Ак-тугай, с. 35, 41 8—Ж.
Ак-Тулагай, гр. 34 4—Ж.
Ак-тюбе, с. 35, 41 10—Ж.
Актюбинскъ, г. 5, 6, 18, 19, 20, 23, 24, 25, 26, 27, 47, 56, 57, 58 5—Г, 34 5—Д.
Акунайка, с. 31 7—В, 32 5—Б.
Акунъ, о-въ 36 24—Е.
Акутай, гр. 38 6—Б.
Акутанъ, о-въ 36 24—Е.
Ак-чагылъ, гр. 35, 41 3—Е.
Акчатъ, гр. 34 3—Д.
Ак-чій, ур. 34 14—З, 35, 41 14—Г.
Ак-чулакъ, п. ст. 35, 41 12—Д.
Акша, г. 5, 6, 18, 19, 20, 23, 24, 25, 26, 27, 47, 56, 57, 58 11—Г, 32 8—Д, 33 3—Д, 36 8—Е, 39 3—В.
Акъ-баши, мог. 35, 41 14—Е.
Акъ-Булакскій, п. 34 4—Д.
Акъ-Булакъ, ст. ж. д. 5, 6, 18, 19, 20, 23, 24, 25, 26, 27, 47, 56, 57, 58 5—Г, 34 4—Д.
Акъ-дагана, с. 35, 41 10—Ж.
Акъ-джулпасъ, быв. п. ст. 34 7—Ж, 35, 41 7—В.
Акъ-Рабатъ, п. ст. 35, 41 10—Ж.
Акъ-сай, быв. п. ст. 34 7—Е, 35, 41 7—Б.
Акъ-соръ, оз. 34 12—Ж, 35, 41 12—В.
Акъ-су, г. 5, 6, 18, 19, 20, 23, 24, 25, 26, 27, 47, 56, 57, 58 8—Д.
Акъ-су, ст. ж. д. 35, 41 6—З.
Акъ-су, р. 29 10—Е, 30 10—О.
Акъ-тамъ, разв. укр. 34 14—Ж, 35, 41 14—В.
Акъ-ташъ, р. 5, 6, 18, 19, 20, 23, 24, 25, 26, 27, 47, 56, 57, 58 8—Е.
Акъ-тюбе, с. 34 6—И, 35, 41 6—Д.
Акъ-Шійрякъ, гр. 35, 41 15—Е.
Акыръ-Тюбе, п. ст. 35, 41 12—Д.
Ала-басъ, гр. 34 11—Е, 35, 41 11—Б.
Алабуга, р. 35, 41 14—Е.
Алабугское Верх., с. 28 8—К, 34 9—В.
Алабугское Ниж., с. 28 8—К, 34 9—В.
Алазей, р. 5, 6, 18, 19, 20, 23, 24, 25, 26, 27, 47, 56, 57, 58 15—Б, 36 16—Б.
Алазейскія, гр. 36 15—В.
Алай, долина 35, 41 13—Ж.
Алайскій, г. хр. 35, 41 13—Ж.
Ала-Коюкъ, гр. 38 6—В.
Ала-куль, оз. Акмол. обл. 28 10—М, 34 11—Д, 35, 41 11—А.
Ала-куль, оз. Семирѣчен. обл. 5, 6, 18, 19, 20, 23, 24, 25, 26, 27, 47, 56, 57, 58 8—Д, 34 17—Ж, 35, 41 17—В.
Ала-куль, оз. Тургайск. обл. и уѣз. 34 8—Е, 35, 41 8—Б.
Ала-куль, оз. Тургайск. обл. и уѣз. 34 9—Е, 35, 41 9—Б.
Ала-Медынь, р. 35, 41 14—Д.
Аламины, юр. 28 11—Ж, 29 1—А.
Алапаевскъ, с. 28 6—И.
Аласу, гр. 33 16—Д, 36 13—Е.
Алаша-Казганъ, с. 34 4—Ж.
Алаширскій, п. 32 11—Д, 33 6—Д, 39 6—В.
Албазинка, с. 33 11—Е.
Албазинъ, стн. 5, 6, 18, 19, 20, 23, 24, 25, 26, 27, 47, 56, 57, 58 12—Г, 33 8—Г, 36 10—Е.
Алганъ, р. 33 12—Д.
Алгачи, с. 5, 6, 18, 19, 20, 23, 24, 25, 26, 27, 47, 56, 57, 58 11—Г, 32 10—Д, 33 5—Д, 36 9—Е, 39 5—В.
Алгашетъ, с. 30 14—М, 31 2—Г, 36 5—Е.
Алданъ, р. 5, 6, 18, 19, 20, 23, 24, 25, 26, 27, 47, 56, 57, 58 12—Г, 13—В, 33 9—А, 36 10—Д, 12—Г.
Алданская, с. 5, 6, 18, 19, 20, 23, 24, 25, 26, 27, 47, 56, 57, 58 13—В, 36 13—Г.
Алдома, с. 36 13—Д.
Алдома, р. 33 15—Б.
Алдомскій, г. хр. 33 15—Б.
Алей, р. 28 14—В, 30 4—Д.
Алей, р. Томск. губ. 29 7—Д, 30 7—Н, 34 17—Д, 18—Г, 38 3—Г, 4—В.
Алейская, с. 38 3—Г.
Алейская В., стн. 29 7—Е, 34 18—Д, 38 4—Г.
Александровка, с. Акмол. обл. 28, 12—К, 34 13—В.
Александровка, с. Амур. обл. 33 10—Г.
Александровская, быв. п. ст. 34 9—З, 35, 41 9—Г.
Александровская, стп. 35, 41 15—Д.
Александровскій, п. Акмол. обл. и уѣз. 34 12—Д, 35, 41 12—А.

Александровскій, п. Акмол. обл., Кокчетав. уѣз. 28 10—Л, 34 11—Г.
Александровскій, п. Иркут. губ., Балаган. уѣз. 30 16—Н, 31 4—Д, 32 2—Г.
Александровскій, п. Семипал. обл. 5, 6, 18, 19, 20, 23, 24, 25, 26, 27, 47, 56, 57, 58 7—Г, 28 14—Л, 29 4—Д, 34 15—Г.
Александровскій, п. Сыръ-дарьин. обл. 35, 41 12—Д.
Александровскій, п. Тургайск. обл. 5, 6, 18, 19, 20, 23, 24, 25, 26, 27, 47, 56, 57, 58 6—Г, 34 5—Д.
Александровскій, п. Урал. обл. 34 3—Д.
Александровскій (Горный), п. 29 8—Ж, 34 19—Е.
Алекзандровскій Н., п. Урал. обл. 5, 6, 18, 19, 20, 23, 24, 25, 26, 27, 47, 56, 57, 58 6—Г, 34 4—Д.
Александровскій зав., с. 32 10—Д, 33 5—Д, 36 9—Е, 39 5—В.
Александровскій постъ, Примор. обл. 33 16—Д.
Александровскій постъ, Сахалин. обл. 5, 6, 18, 19, 20, 23, 24, 25, 26, 27, 47, 56, 57, 58 14—Г, 33 17—Д, 36 14—Е.
Александровскій, пр. Забайкал. обл. 31, 9—Г, 32 7—В, 33 2—В.
Александровскій, пр. Иркут. губ. 31, 12—Б.
Александровскій фортъ 5, 6, 18, 19, 20, 23, 24, 25, 26, 27, 47, 56, 57, 58 4—Д, 35, 41 1—Г.
Александровскій, г. хр. 35, 41 13—Д.
Александровское, с. Енисейск. губ. 29 9—В, 30 9—Л.
Александровское, с. Семипал. обл. 29, 7—Ж, 34 18—Е.
Александровское, с. Томск. губ., Бійск. уѣз. 29 8—Е, 34 19—Д.
Александровское, с. Енисейск. губ. 30 14—М, 31 2—Г.
Александровское, с. Иркут. губ. 5, 6, 18, 19, 20, 23, 24, 25, 26, 27, 47, 56, 57, 58 10—Г, 30 17—Н, 31 5—Д, 32 3—Г.
Александровское, с. Амур. обл. 33 11—Д.
Александровское, с. Забайкал. обл. 32 8—Д, 33 11—Д, 39 3—В.
Александровское, з. 33 12—Г.
Александровское Н., с. Акмол. обл. 28 9—М, 34 11—Д.
Александровское Н., с. Енисейск. губ., Ачинск. уѣз. 29 11—Г, 30 11—М.
Александровское Н., с. Енисейск. губ., Канск. уѣз. 30 13—М.
Александровское Н., с. Томск. губ., Каинск. уѣз. 28 14—К, 29 4—Г, 34 15—В.
Александровское Н., с. Томск. губ. и уѣз. 5, 6, 18, 19, 20, 23, 24, 25, 26, 27, 47, 56, 57, 58 8—Г, 28 17—И, 29 7—В, 30 7—Л, 34 18—Б.
Александровскъ, г. 5, 6, 18, 19, 20, 23, 24, 25, 26, 27, 47, 56, 57, 58 3—В.
Александро-Михайловская, д. 33 14—Ж.
Александро-Невскій, п. 30 16—М, 31 4—Г.
Александръ, фортъ 36 26—Д.
Алексѣевка, п. Сыръ-дарьин. обл., Ауліе-Атин. уѣз. (на р. Чу) 35, 41 13—Г.
Алексѣевка, п. Сыръ-дарьин. обл., Ауліе-Атин. уѣз. 35, 41 13—Д.
Алексѣевка, с. Закасп. обл. 5, 6, 18, 19, 20, 23, 24, 25, 26, 27, 47, 56, 57, 58 6—Е, 35, 41 8—И.
Алексѣевка, с. Сыръ-дарьин. обл., Ташкент. уѣз. 5, 6, 18, 19, 20, 23, 24, 25, 26, 27, 47, 56, 57, 58 6—Д, 35, 41 11—Е.
Алексѣевка, с. Томск. губ. 28 16—К, 29 6—Г, 34 17—В, 38 3—Б.
Алексѣевская, с. 31 7—В, 32 6—Б.
Алексѣевскій, п. Акмол. обл. и уѣз. 28 11—Л, 34 12—Г.
Алексѣевскій, п. Амур. обл. 33 10—Д
Алексѣевскій, п. Акмол. обл., Кокчетав. уѣз. 28 10—Л, 34 11—Г.
Алексѣевскій, п. Семипал. обл., Павлодар. уѣз. 5, 6, 18, 19, 20, 23, 24, 25, 26, 27, 47, 56, 57, 58 7—Г, 28 13—Л, 29 3—Д, 34 14—Г.
Алексѣевскій, п. Семирѣчен. обл. 35, 41 13—Д.
Алексѣевскій, п. Сыръ-дарьин. обл. 34 11—И, 35, 41 11—Д.
Алексѣевскій, п. Томск. губ., Змѣиногор. уѣз. 5, 6, 18, 19, 20, 23, 24, 25, 26, 27, 47, 56, 57, 58 8—Г, 29 5—Е, 34 16—Д, 38 2—Г.
Алексѣевскій, п. Урал. обл. 34 3—Д.
Алексѣевскій (Кетмень-Тюбе), п. 5, 6, 18, 19, 20, 23, 24, 25, 26, 27, 47, 56, 57, 58 7—Д 35, 41 13—Е.
Алексѣевскій, Н., п. 34 4—Д
Алексѣевскій (Теректы), п. Семипал. обл., Зайсан. уѣз. 5, 6, 18, 19, 20, 23, 24, 25, 26, 27, 47, 56, 57, 58 8—Д, 29 8—Ж, 34 19—Е.
Алексѣевскій, пр. 33 13—Г, 36 12—Е.
Алексѣевское, с. Томск. губ. 28 18—К, 29 8—Г, 30 8—М, 34 19—В.
Алексѣевское, с. Примор. обл. 33 17—Г.
Алексѣевскъ, г. 5, 6, 18, 19, 20, 23, 24, 25, 26, 27, 47, 56, 57, 58 12—Г, 33 11—Д, 36 11—Е.
Аленгуй, с. 31 10—Е, 32 8—Д, 33 3—Д, 39 3—В.
Аленгуй, р. 31 10—Е, 32 8—Д, 33 3—Д, 39 3—В.
Алентуй, с. 32 6—Д, 36 7—Е.
Алеуръ, р. 32 10—Г, 33 5—Г.
Алеутскіе, о-ва 36 22—Е.
Алеушъ, р. 29 9—Е, 38 6—Г.
Алешинскій, п. 28 7—Л, 34 8—Г.
Алешкина, с. 30 15—К, 31 3—Б.
Алзамай, ст. ж. д. 5, 6, 18, 19, 20, 23, 24, 25, 26, 27, 47, 56, 57, 58 9—Г, 30 15—М, 31 3—Г
Алзамайское, с. 30 14—М, 31 2—Г, 36 5—Д.
Алингетъ, с. 35, 41 11—Е.
Алинская, с. 30 9—З, 36 3—Г.
Алипкины, юр. 29 9—Б, 30 8—К.
Аліевское, с. 33 17—Г.
Алкамергень, оз. 29 4—Е, 34 15—Д.
Аллаиха, с. 5, 6, 18, 19, 20, 23, 24, 25, 26, 27, 47, 56, 57, 58 14—Б, 36 15—Б.
Аллахъ-юна, р. 36 13—Г.
Аллахъ-юнская (Аллахъ), с. 5, 6, 18, 19, 20, 23, 24, 25, 26, 27, 47, 56, 57, 58 13—В, 36 13—Г.
Алмазный, п. 5, 6, 18, 19, 20, 23, 24, 25, 26, 27, 47, 56, 57, 58 5—Г, 34 4—Д.
Алматинская, стн. 35, 41 15—Д.
Алматы Бол., р. 35, 41 15—Д.
Алматы Мал., р. 35, 41 15—Д.
Алпеизъ, р. 34 16—Е, 35, 41 16—Б.
Атлай, гр. 31 8—Г, 32 6—В, 36 7—Е.
Алтайская, стн. 5, 6, 18, 19, 20, 23, 24, 25, 26, 27, 47, 56, 57, 58 8—Д, 29 8—Ж, 34 19—Е, 38 5—Д.
Алтайское, с. 5, 6, 18, 19, 20, 23, 24, 25, 26, 27, 47, 56, 57, 58 8—Г, 29 8—Е, 34 19—Д, 38 5—В.
Алтайскій, п. 5, 6, 18, 19, 20, 23, 24, 25, 26, 27, 47, 56, 57, 58 11—Д, 32 7—Е, 33 2—Е, 39 2—Г.
Алтатское, с. 5, 6, 18, 19, 20, 23, 24, 25, 26, 27, 47, 56, 57, 58 9—Г, 30 11—Л.
Алтатъ, с. 29 10—Г, 30 10—М.
Алтыбъ, р. 30 18—И, 31 6—А.
Алты-кудукъ, быв. п. ст. 34 7—Ж, 35, 41 7—В.
Алтын-колакская, п. ст. 34 17—Е, 35, 41 17—Б.
Алтыновка, с. 33 12—З.
Алтынъ-Мазаръ, к. 35, 41 5—Ж.
Алтынъ-ту, гр. 38 6—Г.
Алтынъ-эмельская, п. ст. 5, 6, 18, 19, 20, 23, 24, 25, 26, 27, 47, 56, 57, 58 7—Д, 35, 41 15—Г.
Алчедатъ, с. 29 9—Г, 30 9—М.
Алчимъ, р. 30 8—К.
Алы, р. 30 19—Д.
Алымское, с. 28 10—З.
Алымра, р. 28 9—З.
Алысъ, оз. 29 10—Б, 30 10—К.
Алысъ, р. 30 9—К.
Альгама, р. 33 12—Б, 36 11—Д.
Альджан-адырскій, пик. 34 17—Е, 35, 41 17—Б.
Альджанъ, гр. 34 17—Е, 35, 41 17—Б.
Альскій, г. хр. 33 14—В, 36 13—Е.
Алюнинскій, п. 33 14—Ж.
Амаджикъ, к. 35, 41 8—З.
Амазаръ, п. 32 12—Г, 33 7—Г.
Амазаръ, р. 31 13—Д, 32 11—Г, 12—Г, 33 6—Г, 7—Г, 39 7—Б.
Амазаръ, ст. ж. д. 32 12—Г, 33 7—Г, 36 10—Е, 39 7—Б.
Амалатъ Б., р. 31 10—Д, 32 8—Г, 33 3—Г.
Амалатъ М., р. 31 10—Г, 32 8—В, 33 3—В.
Амалатъ, р. 31 11—Г, 32 9—В, 33 4—В, 36 8—Е.
Аман-ташъ, быв. п. ст. 34 9—З, 35, 41 9—Г.
Аманъ-Кутанъ, п. ст. 35, 41 10—Ж.
Амбардахъ, р. 30 15—Д.
Амбарчикъ, с. 5, 6, 18, 19, 20, 23, 24, 25, 26, 27, 47, 56, 57, 58 9—Г, 30 13—М.
Амга, р. 5, 6, 18, 19, 20, 23, 24, 25, 26, 27, 47, 56, 57, 58 12—Г, 36 11—Д.
Амгиканъ, с. 36 14—Г.
Амгинская, с. 5, 6, 18, 19, 20, 23, 24, 25, 26, 27, 47, 56, 57, 58 13—В, 36 12—Г.
Амгу, д. 5, 6, 18, 19, 20, 23, 24, 25, 26, 27, 47, 56, 57, 58 13—Д, 33 15—З, 36 13—Ж.
Амгунь, р. 5, 6, 18, 19, 20, 23, 24, 25, 26, 27, 47, 56, 57, 58 13—Г, 33 13—Д, 15—Г, 36 12—Е.
Америка, зал. 33 13—И.
Американка, д. 33 13—И.
Амія, р. 28 9—Е.
Амлія, о-въ 36 23—Е.
Амня-гортъ, с. 28 9—Е.
Амонашевское, с. 30 13—М.
Аму-дарья, р. 5, 6, 18, 19, 20, 23, 24, 25, 26, 27, 47, 56, 57, 58 6—Д, 35, 41 9—Ж, 7—Е.
Амурская область 5, 6, 18, 19, 20, 23, 24, 25, 26, 27, 47, 56, 57, 58 12—Г.
Амурскій, зал. 33 12—И.
Амурскій, п. 34 6—Г.
Амуръ Старый, р. 33 16—Г.
Амуръ, р. 5, 6, 18, 19, 20, 23, 24, 25, 26, 27, 47, 56, 57, 58 13—Г, 13—Д, 32 12—Г, 33 7—Г, 11—Е, 15—Д, 36 11—Е 13—Е.
Амылъ, р. 30 12—Н.
Анаатъ-куль, оз. 34 6—И, 35, 41 6—Д.
Анабара, р. 5, 6, 18, 19, 20, 23, 24, 25, 26, 27, 47, 56, 57, 58 11—Б, 30 19—Д, 22—В, 36 8—Б.
Анбань, гр. 33 15—Е, 36 13—Ж.
Анаджанъ, гр. 33 12—Г.
Анадырскій, зал. 5, 6, 18, 19, 20, 23, 24, 25, 26, 27, 47, 56, 57, 58 18—В, 36 22—Г.
Анадырскій, лиманъ 36 21—Г.
Анадырскій, г. хр. 5, 6, 18, 19, 20, 23, 24, 25, 26, 27, 47, 56, 57, 58 16—В, 36 19—В.
Анадырскъ, с. 5, 6, 18, 19, 20, 23, 24, 25, 26, 27, 47, 56, 57, 58 17—В, 36 20—Г.
Анадыръ, р. 5, 6, 18, 19, 20, 23, 24, 25, 26, 27, 47, 56, 57, 58 17—В, 36 19—В.
Анама, оз. 30 13—Е, 36 4—В.
Анамджакъ, р. 36 11—Д.
Анангра, р. 31 10—Б.
Ананьино, с. 30 8—Д.
Анаонъ, гр. 30 18—З.
Анастасьевка, д. 33 14—Е.
Анастасьевское, с. 28 17—И, 29 7—В, 30 7—Л, 34 18—Б.
Анау, с. 35, 41 6—З.
Анашинское, с. 29 11—Г, 30 11—М.
Анга, с. 30 18—Н, 31 5—Г.
Ангара Верх., р. 31 9—Г, 32 8—Б, 36 8—Д.
Ангара (Верх. Тунгуска), р. 5, 6, 18, 19, 20, 23, 24, 25, 26, 27, 47, 56, 57, 58 9—Г, 10—Г, 30 13—К, 16—К, 17—М, 31 4—Б, 5—Г, 36 4—Д, 6—Е.
Ангоръ, п. ст. 35, 41 10—З.
Ангренъ, р. 35, 41 12—Е.
Ангутское, с. 30 9—Е.
Ангырское, с. 31 7—Д, 32 5—Г.
Андаракъ, с. 35, 41 11—Ж.
Андарма, р. 28 16—И, 29 6—В, 30 6—Л, 34 17—Б.
Андижанъ, г. 5, 6, 18, 19, 20, 23, 24, 25, 26, 27, 47, 56, 57, 58 7—Д, 35, 41 13—Е.
Андреевка с. 35, 41 12—Д.
Андреевка Н., с. 33 10—Д, 36 11—Е.
Андреевская, быв. п. ст. 5, 6, 18, 19, 20, 23, 24, 25, 26, 27, 47, 56, 57, 58 6—Д, 34 7—Ж, 35, 41 7—В.
Андреевскій, п. Оренбург. губ. 34 7—Г.
Андреевскій, п. Тобол. губ. 28 10—И, 34 11—Б.
Андреевскій, п. Томск. губ., Змѣиногор. уѣз. 38 4—Г.
Андреевскій, п. Томск. губ., Каинск. уѣз. 28 14—Л, 29 4—Д, 34 15—Г.
Андреевскій, п. Тругайск. обл., Актюбин. у. 34 5—Д.
Андреевскій, п. Тургайск. обл., Кустанайск. уѣз. 28 7—Л, 34 8—Г.
Андреевскій, пр. 31 11—Б.
Андреевскій, с. Енисейск. губ. 30 15—Г, 16—Г.
Андреевское, с. Семирѣчен. обл. 34 17—З 35, 41 17—Г.
Андреевское, с. Акмол. обл. 28 9—Л, 34 10—Г.
Андреевское (Андреевка), с. Тобол. губ., Тюкалин. уѣз. 5, 6, 18, 19, 20, 23, 24, 25, 26, 27, 47, 56, 57, 58 7—Г, 28 13—К, 29 3—Г, 34 14—В.
Андреевское (Попово), с. 30 8—Д, 36 3—В.
Андреевское (Сыреновское), с. 5, 6, 18, 19, 20, 23, 24, 25, 26, 27, 47, 56, 57, 58 8—Б, 30 7—Г.
Андреевское, оз. 28 9—З.
Андреяновскіе, о-ва 36 22—Е.
Андронкино, с. 28 12—К, 34 13—В.
Андронова, с. 38 3—В.
Андронъ, р. 29 9—Д, 30 9—Н, 38 6—В.
Андрюшина, с. 28 8—И.
Андрюшинскій, п. 28 7—З.
Анжерскія угольн. копи 5, 6, 18, 19, 20, 23, 24, 25, 26, 27, 47, 56, 57, 58 8—Г, 29 8—В, 30 8—Л.
Анжу, о-ва 36 14—А.
Анива, зал. 33 18—Ж, 36 14—Ж.
Анива, мс. 33 18—З.
Анисимова, с. Томск. губ., Барнаул. уѣз. 28 17—Л, 29 7—Д, 30 7—Н, 34 18—Г, 38 4—Б.
Анисимова, с. Томской губ., Кузнецк. уѣз. 29 9—Г, 30 9—М, 38 6—Б.
Анисимово, с. 30 8—Д.
Аниховскій, п. 34 6—Д.
Анкудинова Ф., з. 30 18—К, 31 7—Б.
Анкула, с. 30 19—И, 31 7—А.
Анненково, ст. ж. д. 35, 41 8—З.
Анненскій, п. 5, 6, 18, 19, 20, 23, 24, 25, 26, 27, 47, 56, 57, 58 6—Г.
Анненскій, пр. Амур. обл. 33 11—В.
Анненскій, пр. Томск. губ. 38 7—В.
Анновское, с. Акмол. обл. 28 8—Л, 34 9—Г.
Анновское, с. Амур. обл. 33 11—Г.
Анораго, гр. 28 9—В.
Аносово, п. 33 10—Г.
Аносъ, с. 38 5—Г.
Ансинъ—Башъ, гр. 38 6—Г.
Антипинскій, п. 31 10—Д, 32 8—Г, 33 3—Г.
Антипиха, р. 30 12—Ж.
Антоновка, с. 35, 41 11—Д.
Антопово, с. 28 6—И.
Антоновскій, п. 34 7—Г.
Антоньевская, стн. 29 7—Е, 34 18—Д, 38 4—Г.
Антроповское, с. 28 8—И.
Ануй Бѣлый, с. 29 8—Е, 34 19—Д, 38 5—Г.
Ануй Черный (Черно-Ануйское), с. 5, 6, 18, 19, 20, 23, 24, 25, 26, 27, 47, 56, 57, 58 8—Г, 29 8—Е, 34 19—Д, 38 5—Г.
Ануй, р. 29 8—Д, 30 8—Н, 34 19—Г, 38 5—В.
Ануйскіе бѣлки, гр. 29 8—Е, 34 19—Д, 38 5—Г.
Анупъ-долу, юр. 28 12—Д.
Анучино, с. 5, 6, 18, 19, 20, 23, 24, 25, 26, 27, 47, 56, 57, 58 13—Д, 33 13—И, 36 12—З.
Анцирское, с. 30 13—Л.
Анцифирова, с. 30 11—К, 36 4—Д.
Анча, р. 36 13—Г.
Аны, р. 29 10—Д, 30 10—Н, 38 7—В.
Анынскій, г. хр. 29 10—Е, 30 10—О.
Анья-пауль, с. 28 7—Е.
Анюй Б., р. 5, 6, 18, 19, 20, 23, 24, 25, 26, 27, 47, 56, 57, 58 16—В, 36 18—В.
Анюй М., р. 5, 6, 18, 19, 20, 23, 24, 25, 26, 27, 47, 56, 57, 58 16—В, 36 18—В.
Анюйская, с. 36 18—В.
Аохобе, р. 33 14—З.
Апанъ, с. 30 13—Л, 31 1—В.
Арагульское, с. 28 9—К, 34 10—В.
Араксъ, р. 5, 6, 18, 19, 20, 23, 24, 25, 26, 27, 47, 56, 57, 58 4—Е.
Аралъ-тюбе, пик. 29 6—Ж, 34 17—Е.
Аральскій, п. 28 7—Л, 34 8—Г.
Аральское море 5, 6, 18, 19, 20, 23, 24, 25, 26, 27, 47, 56, 57, 58 5—Д, 34 6—З, 35, 41 6—Г.
Аральское море, ст. ж. д. 5, 6, 18, 19, 20, 23, 24, 25, 26, 27, 47, 56, 57, 58 6—Д, 34 7—Ж, 35, 41 7—В.
Арасанскій, п. 34 16—З, 35, 41 16—Г.
Арасанъ, к. 34 18—Ж, 35, 41 18—В.
Арбангда, р. 30 21—Г.
Арбатская, с. 29 10—Д, 30 11—Н.
Арбатъ, гр. 33 17—Д.
Арбератай, гр. 39 2—В.
Арбузовская, с. 32 4—Д.
Арга (Сордонахъ), р. 5, 6, 18, 19, 20, 24, 25, 26, 27, 47, 56, 57, 58 14—В, 36 13—Г.
Аргаланту, гр. 29 11—Е, 30 11—О.
Аргалей, с. 32 8—Д, 33 3—Д, 39 3—В.
Арганатинская, п. ст. 34 16—Ж, 35, 41 16—В.
Арганатинскій, пик. 5, 6, 18, 19, 20, 23, 24, 25, 26, 27, 47, 56, 57, 58 6—Д, 34 10—Е, 35, 41 10—Б.
Арга-Селяхъ, с. 36 14—Б.
Аргасола, р. 5, 6, 18, 19, 20, 23, 24, 25, 26, 27, 47, 56, 57, 58 10—В, 30 20—Д, 36 7—В.
Аргаяшъ, с. 28 6—К, 34 7—В.
Аргендъ-абъ, р. 5, 6, 18, 19, 20, 23, 24, 25, 26, 27, 47, 56, 57, 58 6—Е.
Арги, р. 33 11—В.
Аргуновъ, с. 5, 6, 18, 19, 20, 23, 24, 25, 26, 27, 47, 56, 57, 58 16—В, 36 18—В.
Аргунская, стн. 32 11—Д, 33 6—Д, 39 6—В.
Аргунскій, г. хр. 32 11—Е, 33 6—Е, 36 9—Ж.
Аргунь, р. 5, 6, 18, 19, 20, 23, 24, 25, 26, 27, 47, 56, 57, 58 11—Г, 32 11—Д, 12—Г, 33 6—Д, 7—Г, 36 9—Ж, 39 6—В, 7—Б.
Аргутскія, гр. 38 6—Д.
Аргутъ, р. 29 9—Ж, 34 20—Е, 38 6—Д.
Арейское, оз. 32 7—Д, 33 2—Д, 39 2—В.
Арка, с. 36 14—Г.
Арка, р. 36 14—Г.
Аркабатъ, мог. 34 14—З, 35, 41 14—Г.
Аркадскій, пик. 5, 6, 18, 19, 20, 23, 24, 25, 26, 27, 47, 56, 57, 58 7—Д, 34 16—Е, 35, 41 16—Б.
Аркадьево-Семеновское, с. 33 12—Е.
Аркалыкскій, пик. 34, 16—Е 35, 41 16—Б.
Аркалыкъ, гр. Семипал. обл. 29 5—Ж, 34 16—Е, 35, 41 16—Б.
Аркалыкъ, гр. Акмол. обл. 34 12—Е, 35, 41 12—Б.
Аркарлы, гр. 34 13—З, 35, 41 13—Г.
Аркатъ, гр. 34 16—Е, 35, 41 16—Б.
Аркінская, стн. 31 13—Д, 32 11—Г, 33 6—Г, 39 6—Б.
Аркова, д. 33 18—Д.
Аркумъ, гр. 31 8—В, 32 6—Б.
Армакская, с. 30 17—О, 32 3—Д.
Арманъ, с. 36 15—Д.
Арманъ-Сагадъ, ст. ж. д. 35, 41 6—З.
Армизонское, с. 28 9—И, 34 10—Б.
Арму, р. 33 14—З.
Аромашевское, с. 28 9—И, 34 10—Б.
Арпа, р. 35, 41 14—Е.
Арсеньева, с. 32 5—Д.
Артамоново, с. 28 17—К, 29 7—Г, 30 7—М, 34 18—В, 38 4—Б.
Артеушка, ст. ж. д. 31 13—Д, 32 11—Г, 33 6—Г, 39 6—Б.
Артинское, с. 31 9—Е, 32 7—Д, 33 2—Д, 39 2—В.
Артуха, с. 30 16—Н, 31 4—Д, 32 2—Г.
Артыкъ, ст. ж. д. 35, 41 6—З.
Артыкъ (—хрома), с. 5, 6, 18, 19, 20, 23, 24, 25, 26, 27, 47, 56, 57, 58 14—Б, 36 15—Б.
Архангела Гавріила губа 5, 6, 18, 19, 20, 23, 24, 25, 26, 27, 47, 56, 57, 58 17—В, 36 22—Г.
Архангельскій, п. Акмол. обл. 28 10—К, 34 11—В.
Архангельскій, п. Тургайск. обл. 34 7—Г.
Архангельское, с. 28 8—И, 34 9—Б.
Архангельское М., с. 28 14—И, 29 4—В, 34 15—Б.
Архангельскъ, г. 5, 6, 18, 19, 20, 23, 24, 25, 26, 27, 47, 56, 57, 58 4—В.
Архара, ст. ж. д. 33 11—Е.
Арчинъ Б., гр. 38 7—В.
Арчманъ, с. 35, 41 5—Ж.
Арчманъ, ст. ж. д. 35, 41 5—Ж.
Аръ, р. 33 12—Е.
Аръ-Торгалыгъ, р. 30 12—О.
Арыкъ-балыкская, стн. 5, 6, 18, 19, 20, 23, 24, 25, 26, 27, 47, 56, 57, 58 6—Г, 28 10—Л, 34 11—Г.
Арыкъ-балыкъ, оз. 34 12—И, 35, 41 12—Д.
Арылахъ, оз. 30 15—В.
Арылахъ, р. 30 17—Д.
Арыс-куль, оз. 34 10—З, 35, 41 10—Г
Арысь, р. 34 11—И, 35, 41 11—Д.
Арысь, с. 35, 41 11—Д.
Арысь, ст. ж. д. 5, 6, 18, 19, 20, 23, 24, 25, 26, 27, 47, 56, 57, 58 6—Д, 35, 41 11—Д.
Аса, с. 34 5—В.
Асайбай-кара, р. 34 12—Ж, 35, 41 12—В.
Асачинская, гр. 36 17—Е.
Асежика, р. 33 9—Г.
Асинкритовскій, п. 28 7—Л, 34 8—Г.
Ас-казанын-куль, оз. 34 11—З, 35, 41 11—Г.
Аскарово, с. 34 5—Г.
Аскольдъ, о-въ 33 13—И.
Аскызское, с. 5, 6, 18, 19, 20, 23, 24, 25, 26, 27, 47, 56, 57, 58 8—Г, 29 10—Д, 30 10—Н.
Асламбатъ, с. 35, 41 13—Е.
Асмантай, оз. 34 5—З, 35, 41 5—Г.
Ассаке, с. 35, 41 12—Е.
Ассаке, ст. ж. д. 35, 41 12—Е.
Ассыни, р. 33 14—Г.
Астаховскій, п. 5, 6, 18, 19, 20, 23, 24, 25, 26, 27, 47, 56, 57, 58 7—Г, 34 13—Д, 35, 41 13—А.
Асташиха, с. 33 11—Е.
Астрабадъ, г. 5, 6, 18, 19, 20, 23, 24, 25, 26, 27, 47, 56, 57, 58 5—Е.
Астраханка, с. 33 12—З.
Астрахановка, с. 33 10—Д, 36 11—Е.
Астраханскій, п. Акмол. обл. 28 10—М, 34 11—Д.
Астраханскій, п. Тургайск. обл. 34 4—Д.
Астраханское, с. 33 17—Г.
Астрахань, г. 5, 6, 18, 19, 20, 23, 24, 25, 26, 27, 47, 56, 57, 58 4—Д.
Асхабадъ, г. 5, 6, 18, 19, 20, 23, 24, 25, 26, 27, 47, 56, 57, 58 5—Е, 35, 41 6—З.
Атагайская, п. ст. 34 18—Ж, 35, 41 18—В.
Аталанъ, с. 30 18—Л, 31 5—В, 36 6—Д.
Атамановка, п. 30 12—О.
Атаманскій, п. 34 7—Г.
Атамановское (Атамановка), с. 5, 6, 18, 19, 20, 23, 24, 25, 26, 27, 47, 56, 57, 58 13—Д 33, 12—З 36, 11—З.
Атамановское, с. 30 12—Л.
Атанунъ-куюсы, к. 35, 41 7—Ж.
Ата-су, р. 34 12—Е, 35, 41 12—Б.
Атбасаръ, г. 5, 6, 18, 19, 20, 23, 24, 25, 26, 27, 47, 56, 57, 58 6—Г, 28 10—М, 34 11—Д.
Ат-Джалсы, р. 34 5—Е.
Атирское, с. 5, 6, 18, 19, 20, 23, 24, 25, 26, 27, 47, 56, 57, 58 7—Г, 28 12—И, 29 3—В, 34 13—Б.
Аткульская, с. 28 15—К, 29 5—Г, 34 16—В, 38 2—Б.
Атлымское Бол., с. 5, 6, 18, 19, 20, 23, 24, 25, 26, 27, 47, 56, 57, 58 6—В, 28 9—Е.
Атлымское Мал., с. 5, 6, 18, 19, 20, 23, 24, 25, 26, 27, 47, 56, 57, 58 6—В, 28 9—Е.
Атмасскій Б., п. 28 13—К, 29 3—Г, 34 14—В.
Атрачинское, с. 28 11—И, 34 12—В.
Атрекъ, р. 5, 6, 18, 19, 20, 23, 24, 25, 26, 27, 47, 56, 57, 58 5—Е, 35, 41 4—З.
Атту, о-въ 36 20—Е.
Атха, о-въ 36 22—Е.
Атъ-Башъ, с. 5, 6, 18, 19, 20, 23, 24, 25, 26, 27, 47, 56, 57, 58 7—Д, 35, 41 14—Е.
Атъ-башъ, р. 35, 41 14—Е.
Атырджанъ, с. 31 13—Б.
Ауліе-Ата, г. 5, 6, 18, 19, 20, 23, 24, 25, 26, 27, 47, 56, 57, 58 7—Д, 35, 41 12—Д.
Ауліе-куль, оз. 28 13—Л, 34 14—Г.
Аушганъ-куль, оз. 34 12—З, 35, 41 12—Г.
Ауэрбаховскій, руд. 28 6—З.
Афганистанъ, государство 5, 6, 18, 19, 20, 23, 24, 25, 26, 27, 47, 56, 57, 58 6—Е.
Афонина, с. 29 9—Г, 30 9—М, 38 6—Б.

Ахча-куйма, с. 35, 41 4—Ж.
Ачаирская, стн. 28 12—К, 34 13—В.
Ачинитка, р. 30 16—Ж.
Ачинохо Бол., с. 35, 41 17—Д.
Ачинохо Мал., с. 35, 41 17—Д.
Ачинскъ, г. 5, 6, 18, 19, 20, 23, 24, 25, 26, 27, 47, 56, 57, 58 9—Г, 29 11—В, 30 11—Л.
Ашаба, с. 35, 41 12—Е.
Ашехабъ И. У., с. 30 16—М, 31 4—Г.
Ашингскій, п. 5, 6, 18, 19, 20, 23, 24, 25, 26, 27, 47, 56, 57, 58 10—Д, 32 6—Е, 33 1—Е, 39 1—Г.
Ашкадаръ, р. 34 4—Г.
Ашлыкская, сл. 28 10—И, 34 10—Б.
Аштъ, с. 35, 41 12—Е.
Ашуръ-аде, о-ва 5, 6, 18, 19, 20, 23, 24, 25, 26, 27, 47, 56, 57, 58 5—Е.
Ашъ-Джарганъ, гр. 38 6—Г.
Аще-бутакъ, р. 34 8—Д.
Ащелисайскій, п. 34 5—Д.
Ащесай, с. Тургайск. обл. 34 6—Д.
Аще-сай, с. Урал. обл. 34 4—Ж.
Ащесайскій (Николаевскій), п. 34 5—Е.
Ащи-айры, р. 34 12—Е, 35, 41 12—Б.
Ащи-булакская, п. ст. 34 16—Ж, 35, 41 16—В.
Ащи-куль, оз. 34 10—З, 35, 41 10—Г.
Ащи-куль, п. 28 12—Л, 34 13—Г.
Ащикульскій, пик. 29 5—Ж, 34 16—Е, 35, 41 16—Б.
Ащи-соръ, оз. 34 14—Д.
Ащи-су, р. Акмол. обл. 34 12—Ж, 35, 41 12—В.
Ащи-су, р. Семипал. обл., Каркарал. уѣз. 34 14—Д.
Ащи-су, р. Семипал. обл. и уѣз. 34 16—Е, 35, 41 16—Б.
Аягузъ, р. 34 16—Ж, 35, 41 16—В.
Аякитъ, с. 36 11—Б.
Аякитъ-баха, с. 36 10—Б.
Аянъ (Портъ Аянъ), г. 5, 6, 18, 19, 20, 23, 24, 25, 26, 27, 47, 56, 57, 58 13—Г, 33 15—Б, 36 13—Д.
Аянъ, оз. 30 12—Д.
Аянъ, ул. 31 9—Г, 32 7—В.
Ая-Турка (Якутское), оз. 30 12—В.
Аять, р. 28 6—Л, 34 7—Г.

Баба-Дурмасъ, ст. ж. д. 35, 41 6—З.
Бабай-курганъ, с. 34 10—И, 35, 41 10—Д.
Бабатайскій, п. 34 4—Е.
Бабстовскій, п. 33 13—Е.
Бабушкина, губа 36 16—Д.
Бабушкинъ, мс. 36 16—Д.
Багалахская, с. 36 11—Г.
Багатъ, с. 35, 41 7—Е.
Багдан-ата, с. 35, 41 10—Е.
Багиттахъ, р. 30 17—Д.
Баграчь-куль, оз. 5, 18, 19, 20, 23, 24, 25, 26, 27, 47, 57, 58 8—Д.
Багринъ, п. ст. 35, 41 10—Ж.
Бада, с. 30 16—М, 31 4—Г.
Бада, ст. ж. д. 31 8—Е, 32 6—Д, 39 1—В.
Бадараннахская, с. 36 11—Г.
Бадарановка, с. 30 15—М, 31 3—Г.
Бадарма, с. 30 16—Л, 31 4—В.
Баево, с. 28 16—Л, 29 6—Д, 34 17—Г, 38 3—В.
Баеръ, с. 30 15—М, 31 3—Г.
Бажей, с. 30 16—Н, 31 4—Д, 32 2—Г.
Баженова, с. 30 11—К.
Баженово, с. 28 12—К, 34 13—В.
Баженовское, с. 28 13—И, 29 3—В, 34 14—Б.
Базановская, с. 39 5—В.
Базарка, р. 29 7—З, 34 18—Ж, 35, 41 18—В.
Базарскій (Базарка), пик. 5, 6, 18, 19, 20, 23, 24, 25, 26, 27, 47, 56, 57, 58 8—Д, 29 7—З, 34 18—Ж.
Базаръ-Курганъ, с. 35, 41 13—Е.
Базова, с. 28 16—К, 29 6—Г, 34 17—В, 38 3—Б.
Базойская, с. 28 17—К, 29 7—Г, 30 7—М, 34 18—В, 38 4—Б.
Базьяновское, с. 28 10—Ж.
Баишево, с. 36 16—В.
Байбиге, оз. 28 8—М, 34 9—Д.
Байбике, ур. 34 14—З, 35, 41 14—Г.
Байгакумъ, ст. ж. д. 34 10—З, 35, 41 10—Г.
Байгаска, мог. 34 14—Ж, 35, 41 14—В.
Бай-Гора, гр. 34 13—З, 35, 41 13—Г.
Байдарацкая, губа 5, 6, 18, 19, 20, 23, 24, 25, 26, 27, 47, 56, 57, 58 6—В, 28 9—В.
Байкалова, с. 29 11—Г, 30 11—М.
Байкаловскій, с. 30 15—Г, 16—Г, 36 5—Б, 6—В.
Байкальскій, г. хр. 31 7—Г, 32 5—В, 36 7—Е.
Байкалъ, ст. ж. д. 30 17—О, 31 5—Е, 32 3—Д, 36 6—Е.
Байкалъ, оз. 5, 6, 18, 19, 20, 23, 24, 25, 26, 27, 47, 56, 57, 58 10—Г, 30 18—О, 31 7—Д, 32 5—Г, 36 7—Е.
Байкалъ, зал. 33 18—Г.
Байляръ, к. 34 4—И, 35, 41 4—Д.
Бай-муратъ, к. 34 7—И, 35, 41 7—Д.
Байрамъ-али, ст. ж. д. 35, 41 7—З.
Байроновка, с. 30 14—М, 31 2—Г.
Байроновка, ст. ж. д. 30 15—М, 31 3—Г.
Байсары, гр. 34 5—Е.
Байсунъ, с. 35, 41 10—Ж.
Байсылаза, р. 33 14—З.
Байтаке, к. 34 10—И, 35, 41 10—Д.
Байтума, оз. 28 8—М, 34 9—Д.
Байтурасайскій, п. 34 5—Д.
Байхинская, с. 30 9—Ж, 36 3—В.
Бай-Хожа, ст. ж. д. 34 8—З, 35, 41 8—Г.
Байхорское, с. 32 6—Д.
Байцетуйское, с. 32 9—Д, 33 4—Д, 39 4—В.
Бакаджинская, с. 36 10—Г.
Бакамакта, оз. 30 17—Е.
Баканасъ, р. 34 16—Е, 35, 41 16—Б.
Баклановская, с. 30 9—Ж, 36 3—Г.
Баклубекъ, р. 34 16—Е, 35, 41 16—Б.
Баклушево, с. 28 15—К, 29 5—Г, 34 16—В, 38 2—Б.
Бакса, р. 28 17—И, 29 7—В, 30 7—Л, 34 18—Б.
Баксаксъ, р. 34 6—Д.
Баку, г. 5, 6, 18, 19, 20, 23, 24, 25, 26, 27, 47, 56, 57, 58 4—Д.
Бакчаръ, р. 28 17—И, 29 7—В, 30 7—Л, 34 18—Б.
Бакчетъ, с. 30 13—Л.
Балаганахская, с. 5, 6, 18, 19, 20, 23, 24, 25, 26, 27, 47, 56, 57, 58 12—В, 36 10—Г.
Балаганскъ, г. 5, 6, 18, 19, 20, 23, 24, 25, 26, 27, 47, 56, 57, 58 10—Г, 30 17—Н, 31 5—Д, 32 3—Г, 36 6—Е.
Балайское, с. 30 12—М.
Балашевъ, г. 5, 6, 18, 19, 20, 23, 24, 26, 27, 47, 57, 58 4—Г.
Балахлей, р. 28 10—И, 34 11—Б.
Балахлейскія, юр. 28 10—И, 34 11—Б.
Балахна Б., р. 30 17—В.
Балахна М., р. 30 17—В.
Балахнинское, оз. 30 16—В.
Балахтинское, с. 5, 6, 18, 19, 20, 23, 24, 25, 26, 27, 47, 56, 57, 58 9—Г, 30 11—М.
Балахтонъ, с. 29 11—В, 30 11—Л.
Балванъ-куль, оз. 28 9—М, 34 10—Д.
Балдуктуй, гр. 30 17—О, 31 5—Е, 32 3—Д.
Баликтахъ, оз. 30 17—Б.
Балинда (балаганъ) 30 16—Е, 36 5—В.
Балинская, с. 36 12—В.
Балкашинскій, п. 5, 6, 18, 19, 20, 23, 24, 25, 26, 27, 47, 56, 57, 58 6—Г, 28 10—Л, 34 11—Г.
Балла-Ишемъ, п. ст. 35, 41 4—Ж.
Балтійское, море 5, 6, 19, 23 1—Г.
Балханы Б., гр. 35, 41 4—Ж.
Балханы М., гр. 35, 41 4—Ж.
Балхашъ оз. 5, 6, 18, 19, 20, 23, 24, 25, 26, 27, 47, 56, 57, 58 7—Д, 34 14—Ж, 35, 41 14—В.
Балхъ, р. 5, 6, 18, 19, 20, 23, 24, 25, 26, 27, 47, 56, 57, 58 6—Е.
Балъ-кудукъ, к. 34 15—З, 35, 41 15—Г.
Балыгачанъ, р. 36 15—Г.
Балыкта, оз. 34 1—Е.
Балыкты-куль, оз. 34 14—Е, 35, 41 14—Б.
Балыхта, с. 30 17—М, 31 5—Г.
Балычки, с. 35, 41 12—Е.
Бальджинскій, п. 32 7—Е, 33 1—Е, 36 7—Ж.
Бальджуанъ, с. 35, 41 11—Ж.
Бальзино, с. 31 10—Е, 32 8—Д, 33 3—Д, 39 3—В.
Балюнски, г. хр. 30 20—З, 36 7—Г.
Бами, с. 35, 41 5—Ж.
Бами, ст. ж. д. 35, 41 5—Ж.
Банная, с. 30 19—Л, 31 7—В, 32 4—Б.
Банновскій, п. 28 7—Л, 34 8—Г.
Банщикова, с. 30 16—Л, 31 4—В.
Барабановское, с. 30 12—Л.
Барабашъ, с. 33 12—И, 36 12—З.
Барагашъ, с. 38 5—Г.
Барагызъ, с. 35, 41 8—Ж.
Бараитъ, с. 29 11—Г, 30 11—М.
Баракпайская, п. ст. 34 17—Ж, 35, 41 17—В.
Барандатъ Б., с. 29 10—Г, 30 10—М.
Бараниха Б., р. 36 19—В.
Баранова, мс. Сахалин. обл. 36 14—Е.
Барановъ, мс. Якут. обл. 36 18—В.
Баранча, с. 38 5—Г.
Баранчинскій, зав. 28 5—И.
Барашкинскій, п. 29 6—Е, 34 17—Д, 38 3—Г.
Барбасъ-тоу, р. 34 2—Д.
Барвенковское, с. 5, 6, 18, 19, 20, 23, 24, 25, 26, 27, 47, 56, 57, 58 7—Г, 28 11—К, 34 12—В.
Баргузинская (дума), с. 5, 6, 18, 19, 20, 23, 24, 25, 26, 27, 47, 56, 57, 58 10—Г, 31 8—Д, 32 6—Г.
Баргузинская кумирня 31 8—Г, 32 6—В.
Баргузинскій, зал. 31 7—Д, 32 5—Г.
Баргузинъ, г. 5, 6, 18, 19, 20, 23, 24, 25, 26, 27, 47, 56, 57, 58 10—Г, 31 8—Д, 32 6—Г, 36 7—Е.
Баргузинъ, р. 31 9—Г, 32 7—В, 36 8—Е.
Барда, р. 28 4—И.
Бардагонъ, с. 33 10—Д.
Бардинская, с. 30 17—Н, 31 5—Д, 32 3—Г.
Барзакъ, р. 29 8—Г, 30 8—М.
Баримъ, ст. ж. д. 33 8—Е.
Баркуль, г. 5, 6, 18, 19, 20, 23, 24, 25, 26, 27, 47, 57, 58 9—Д.
Барлукъ, с. 30 16—М, 31 4—Г.
Барнакова, с. 28 17—З, 29 7—Б, 30 7—К.
Барнаулка, р. 29 7—Д, 34 18—Г, 38 4—В.
Барнаулъ, г. 5, 6, 18, 19, 20, 23, 24, 25, 26, 27, 47, 56, 57, 58 8—Г, 28 17—Л, 29 7—Д, 30 7—Н, 34 18—Г, 38 4—В.
Барнаульское, с. 5, 6, 18, 19, 20, 23, 24, 25, 26, 27, 47, 56, 57, 58 8—Г, 29 7—Д, 30 7—Н, 34 18—Г, 38 4—В.
Барса-Кельмесъ, о-въ 34 6—З, 35, 41 6—Г.
Барское, с. 32 5—Д, 36 7—Е.
Барсуковскій, п. 28 7—Л, 34 8—Г.
Барунъ-Загаринъ, гр. 39 2—В.
Барханы, ст. ж. д. 35, 41 8—Ж.
Бархатова, с. 38 5—Б.
Бархатовское, с. 30 13—Г, 36 4—Б.
Барча-кумъ, к. 34 8—Ж, 35, 41 8—В.
Барчиха, р. 31 10—Б.
Барыкино, с. 32 5—Д.
Басаргины, юр. 28 13—Ж, 29 3—А.
Баска, с. 36 9—Б.
Басканскій(-ая), п. 5, 6, 18, 19, 20, 23, 24, 25, 26, 27, 47, 56, 57, 58 7—Д, 34 15—З, 35, 41 15—Г.
Басканъ-куль, оз. 34 16—З, 35, 41 16—Г.
Баскара, быв. п. ст. 34 7—З, 35, 41 7—Г.
Баскара, к. 35, 41 8—Д.
Бас-куль, оз. 34 15—З, 35, 41 15—Г.
Басовская, с. 30 18—М, 31 6—Г, 32 4—В.
Басчиченъ, к. 34 8—Ж, 35, 41 8—В.
Басы, р. 30 16—Г.
Батагайская, с. 36 10—Г.
Батайка, р. 30 12—Г.
Батамай, с. 31 11—А.
Батамайская, с. 36 11—Г.
Батени, с. 29 11—Г, 30 11—М.
Батпак-куль, оз. Семипал. обл. 34 13—Д.
Батпак-куль, оз. Тургайск. обл. 34 9—Е, 35, 41 9—Б.
Батпакъ, р. 34 16—Ж, 35, 41 16—В.
Батулинская, с. 36 9—Г.
Батумъ, г. 5, 6, 18, 19, 20, 23, 24, 25, 26, 27, 47, 56, 57, 58 4—Д.
Батуринское, с. 31 7—Д, 32 5—Г.
Батъ-пакъ-куль, оз. 34 5—Е.
Баты, стн. 29, 7—Ж, 34 18—Е.
Баты, р. 30 19—Г.
Батырь, оз. 35, 41 2—Д.
Батюково, д. 33 13—И.
Баунтовская часовня 5, 6, 18, 19, 20, 23, 24, 25, 26, 27, 47, 56, 57, 58 11—Г, 31 10—Г, 32 8—В, 33 3—В, 36 8—Д.
Баунтовское, оз. 31 10—Г, 32 8—В, 33 3—В, 36 8—Д.
Бахарденъ, п. ст. 35, 41 5—Ж.
Бахарева, с. 28 16—Л, 29 6—Д, 34 17—Г, 38 3—В.
Бахирева, с. 33 11—Е.
Бахта, р. 5, 6, 18, 19, 20, 23, 24, 25, 26, 27, 47, 56, 57, 58 8—В, 30 10—З, 36 4—Г.
Бахтинская, с. 30 10—З, 36 3—Г.
Бахты, укр. 5, 6, 18, 19, 20, 23, 24, 25, 26, 27, 47, 56, 57, 58 8—Д, 34 18—Ж, 35, 41 18—В.
Бачатская копь, с. 38 6—Б.
Бачатское, с. 29 8—Г, 30 8—М, 38 5—Б.
Бачелахъ, оз. 30 14—Д.
Башкаусъ, р. 29 9—Е, 38 6—Г.
Башкирское, с. 28 8—К, 34 9—В.
Баш-кудукъ, к. 35, 41 10—Е.
Башмачный, п. 28 13—Л, 29 3—Д, 34 14—Г.
Баш-талъ, с. 35, 41 12—Е.
Башурова, с. 33 12—Е
Бащелакскіе бѣлки, гр. 29 7—Е, 34 18—Д, 38 4—Г.
Бащелакъ Б., с. 38 4—Г.
Бащелакъ М., с. 38 4—Г.
Бащи, п. ст. 35, 41 16—Г.
Баюха В., р. 30 9—Ж.
Баюха Н., р. 30 9—Ж, 36 3—В.
Баян-аулъ, гр. 34 14—Д.
Баянъ-Аульская (Баянъ-аулъ), стн. 5, 6, 18, 19, 20, 23, 24, 25, 26, 27, 47, 56, 57, 58 7—Г, 34 14—Д.
Баяндай, с. 5, 6, 18, 19, 20, 23, 24, 25, 26, 27, 47, 56, 57, 58 10—Г, 30 18—Н, 31 6—Д, 32 4—Г, 36 7—Е.
Баянъ, ст. ж. д. 32 10—Г, 33 5—Г, 39 5—Б.
Баянъ В., с. 30 17—М, 31 5—Г, 36 6—Д.
Баянъ-колъ, р. 35, 41 16—Д.
Бегреда, п. 30 12—Н.
Бедейская, с. 30 15—Л, 31 3—В.
Бедый, р. 30 14—Н, 31 2—Д.
Безменнъ, с. 35, 41 5—Ж.
Безменнъ, ст. ж. д. 35, 41 5—Ж.
Безруково, с. 28 10—И, 34 11—Б.
Бейк-тасъ, к. 34 12—Ж, 35, 41 12—В.
Бейское, с. 5, 6, 18, 19, 20, 23, 24, 25, 26, 27, 47, 56, 57, 58 9—Г, 29 11—Д, 30 11—Н.
Бейтоново, п. 33 9—Г.
Бекетова, с. 5, 6, 18, 19, 20, 23, 24, 25, 26, 27, 47, 56, 57, 58 12—Г, 33 9—Г, 36 10—Е.
Бекишево, с. 28 11—К, 34 13—В.
Беклемишево, с. 31 9—Д, 32 7—Г, 33 2—Г.
Бекляр-бекъ, п. ст. 35, 41 11—Е.
Бекшильское, с. 28 8—И, 34 9—Б.
Беле, с. 38 6—Г.
Белекъ, ст. ж. д. 35, 41 3—Е.
Беллингегаузенъ, мс. 33 19—Е.
Бель-агачскій, п. 34 14—Д.
Бель-агачскій, пик. 34 14—Д.
Бельдунчана, р. 30 13—Д.
Бель-кудукъ, к. 34 12—Ж, 35, 41 12—В.
Бельмановка, д. 33 12—З.
Бельса, р. 29 10—Д, 30 10—Н, 38 7—В.
Бельтерекъ, гр. 29 6—Е, 34 17—Д, 35, 41 17—А.
Бельтырешту, гр. 38 5—Г.
Бендеръ, г. 5, 6, 18, 20, 23, 24, 25, 26, 27, 47, 56, 57, 58 5—Ж.
Бендеръ-Аббасъ, г. 5, 6, 18, 20, 23, 24, 25, 27, 47, 56, 57, 58 5—Ж.
Беневское, д. 33 13—И.
Беннетта, о-въ 5, 6, 18, 19, 20, 23, 24, 25, 26, 27, 47, 56, 57, 58 15—Б, 36 16—А.
Бергестяхъ, с. 36 15—В.
Бергульское, с. 28 14—К, 29 5—Г, 34 16—В.
Берденскій, п. 34 8—Д.
Бердское, с. 5, 6, 18, 19, 20, 23, 24, 25, 26, 27, 47, 56, 57, 58 8—Г, 28 17—К, 29 7—Г, 30 7—М, 34 18—В, 38 4—Б.
Бердыджикъ, к. 35, 41 7—Ж.
Бердь, р. 28 17—К, 29 7—Г, 30 7—М, 34 18—В, 38 4—Б.
Бердюгинское, с. 28 9—И, 34 10—Б.
Бердюжное, с. 28 10—К, 34 11—В.
Бердянка, р. 34 4—Д.
Бердяушъ, с. 34 6—В.
Бердяшъ, с. 34 5—Г.
Береговая, с. Забайкал. обл., Верхнеудин. уѣз. 31 7—Д, 32 5—Г.
Береговая, с. Забайкал. обл., Селенгин. уѣз. 32 5—Д.
Береговая, с. Забайкал. обл., Читин. уѣз. 32 9—Д, 33 4—Д.
Берея, п. 32 11—Г, 33 6—Г, 39 6—Б.
Берея (Берейская), с. 32 9—Д, 33 4—Д, 39 4—В.
Береэдикожъ, с. 28 4—Д.
Березина, р. 5, 6, 19, 27 2—Г.
Березинская, стн. 34 6—Г.
Березовая, с. 30 15—Л, 31 3—В, 36 5—Д.
Березовка, д. 33 13—З.
Березовка, п. 30 12—О.
Березовка, с. Томск. губ., Змѣиногор. уѣз. 29 7—Е, 34 18—Д, 38 4—Г.
Березовка, с. Томск. губ., Змѣиногор. уѣз. 38 5—Д.
Березовка, с. Амур. обл. 33 10—Д.
Березовка, с. Томск. губ., Бійск. уѣз. 38 5—В.
Березовка, р. 36 17—В.
Березникова, с. 30 17—Л, 31 5—В.
Березняки, с. 28 4—З.
Березовская, стн. 34 6—Г.
Березовскій, зав. 28 6—И.
Березовскій, п. Оренбург. губ. 28 7—К, 34 8—В.
Березовскій, п. Семипал. обл. 29 7—Ж, 34 18—Е, 38 4—Д.
Березовскій, п. Урал. обл. (Азіат. Россія) 34 3—Д.
Березовскій, п. Урал. обл. (Европ. Россія), 34 1—Д.
Березовскій, с. 30 17—Л, 31 6—В.
Березовское, с. 29 10—Г, 30 10—М.
Березовый, г. хр. 30 18—Н, 31 6—Д, 36 6—Е.
Березовъ, г. 5, 6, 18, 19, 20, 23, 24, 25, 26, 27, 47, 56, 57, 58 6—В, 28 8—Е.
Берель, с. 29 8—Ж, 34 19—Е, 38 6—Д.
Берикульская, ст. ж. д. 29 9—В, 30 9—Л.
Беринга, о-въ 5, 6, 18, 19, 20, 23, 24, 25, 26, 27, 47, 56, 57, 58 16—Г, 36 19—Д.
Беринга, мс. 5, 6, 18, 19, 20, 23, 24, 25, 26, 27, 47, 56, 57, 58 18—В.
Беринга (Дежнева) прл. 5, 6, 18, 19, 20, 23, 24, 25, 26, 27, 47, 56, 57, 58 18—В, 36 24—В.
Бер-казанъ, ст. ж. д. 34 9—З, 35, 41 9—Г.
Берннзетъ, гр. 33 18—Ж, 36 14—Ж.
Беръ-Чогуръ, ст. ж. д. 34 6—Е.
Бессарабка, д. 33 12—И.
Бессарабскій, п. 30 16—Н, 31 4—Д, 32 2—Г.
Бес-тау, гр. 34 12—Е, 35, 41 12—Б.
Бестяхская, с. 36 11—Г.
Бетё-Кельская, с. 36 12—Г.
Бехтемирское, с. 29 8—Д, 30 8—Н, 38 5—В.
Бигилинское, с. 28 8—И, 34 10—Б.
Биджанъ, с. 33 12—Е, 36 12—Ж.
Биджанъ, п. ст. 33 12—Е.
Биджанъ, р. 33 12—Ж.
Бикинъ, ст. ж. д. 5, 6, 18, 19, 20, 23, 24, 25, 26, 27, 47, 56, 57, 58 13—Д, 33 33 13—Ж, 36 12—Ж.
Бикинская, стн. 33 14—Ж.
Бикинъ, р. 33 15—Ж, 36 13—Ж.
Бикъ-баули, ст. ж. д. 34 7—Ж, 35, 41 7—В.
Билембэ, р. 33 15—З.
Биликтуй, с. 30 17—Н, 31 5—Д, 32 3—Г, 36 6—Е.
Билимбаевскій, зав. 28 5—И.
Билинъ, р. 30 14—О.
Билирская, с. 36 11—В.
Билляхъ, р. 30 21—Г.
Билляхъ, р. 30 18—Д.
Бильбе, гр. 38 6—В.
Бильчирская И. У., с. 30 17—Н, 31 5—Д, 32 3—Г.
Бира, ст. ж. д. 33 13—Е.
Бира, р. 33 13—Е, 36 12—Ж.
Бирилюссинская, с. 29 11—В, 30 11—Л
Бирма, р. 33 11—Д.
Бирская, д. 33 14—Ж.
Бирская 2, д. 33 14—Ж.
Бирюковскій, п. 28 7—Л, 34 8—Г.
Бирюкса, р. 29 8—Е, 34 19—Д, 38 5—Д.
Бирюльское, с. 30 18—Н, 31 7—Д, 32 4—Г.
Бирюсинское, с. 30 14—Л, 31 2—В.
Бискентъ, с. 35, 41 11—Е.
Бистамакъ, ст. ж. д. 34 5—Д.
Битикъ, с. 35, 41 8—Ж.
Битія, с. 28 12—К, 34 13—В.
Битка, р. 33 16—Г.
Биткичъ, р. 36 12—Д.
Биткова, с. 38 4—Б.
Битюкъ, р. 5, 6, 18, 19, 23, 27, 47, 57, 58 3—Г.
Бича, р. 28 11—З.
Бича М., р. 28 11—И, 34 12—Б.
Бичева, д. 33 14—Ж.
Бичи, р. 33 16—Г.
Бичурское, с. 32 5—Д.
Биш-арыкъ, с. 35, 41 12—Е.
Биш-тюбе, п. ст. 34 6—И, 35, 41 6—Д.
Бишъ-арыкъ, ст. ж. д. 34 10—И, 35, 41 10—Д.
Бишъ-копча, к. 34 15—З, 35, 41 15—Г.
Бишъ-куль, ур. 35, 41 14—Г.
Бирюса, р. 5, 6, 18, 19, 20, 23, 24, 25, 26 27, 47, 56, 57, 58 9—Г, 30 14—М, 31 2—Г.
Біанки, о-въ 30 14—А.
Біень, р. 34 16—З, 35, 41 16—Г.
Бінкъ-турсунъ, к. 34 11—З, 35, 41 11—Г.
Бій-базаръ, с. 35, 41 7—Е.
Бійлю-куль, оз. 35, 41 12—Д.
Бійскъ, г. 5, 6, 18, 19, 20, 23, 24, 25, 26, 27, 47, 56, 57, 58 8—Г, 29 8—Д, 30 8—Н, 34 19—Г, 38 5—В.
Бія, р. 29 8—Д, 30 8—Н, 38 6—В.
Благовѣщенскій, п. Акмол. обл. 28 9—К, 34 10—В.
Благовѣщенскій, п. Семирѣчен. обл. 5, 6, 18, 19, 20, 23, 24, 25, 26, 27, 47, 56, 57, 58 7—Д, 35, 41 13—Д.
Благовѣщенскій, п. Урал. обл. 5, 6, 18, 19, 20, 23, 24, 25, 26, 27, 47, 56, 57, 58 5—Д, 34 5—Е.
Благовѣщенскій, п. Ферган. обл. 35, 41 13—Е.
Благовѣщенекій В., п. 33 10—Д.
Благовѣщенскій (Чулышманскій) монастырь 5, 6, 18, 19, 20, 23, 24, 25, 26, 27, 47, 56, 57, 58 8—Г, 29 9—Е, 38 6—Г.
Благовѣщенское, с. Тобол. губ. 28 6—И.
Благовѣщенское. с. Томск. губ. 29 9—В, 30 9—Л.
Благовѣщенское, с. Сыръ-дарьин. обл. 35, 41 12—Д.
Благовѣщенскъ, г. 5, 6, 18, 19, 20, 23, 24, 25, 26, 27, 47, 56, 57, 58 12—Г, 33 10—Д, 36 11—Е.
Благодарновская, стн. 34 3—Г.
Благодарновское, с. 28 12—Л, 34 13—Г.
Благодати, гр. 33 15—З, 36 13—З.
Благодатная, д. 33 14—Е.
Благодатное, оз. 33 15—З.
Благодатный, п. 34 13—Д.
Благодатское, с. 28 14—Л, 29 4—Д, 34 15—Г, 38 1—В.
Благодать, гр. 28 5—З.
Благословенное, с. 5, 6, 18, 19, 20, 23, 24, 25, 26, 27, 47, 56, 57, 58 13—Д, 33 12—Ж.
Блиганъ, мс. 36 16—Д.
Ближніе, о-ва 36 20—Е.
Близкій, мс. 28 14—В, 30 4—Д.
Блудная, р. Енисейск. губ., Тазовск. уч. 30 7—Е.
Блудная, р. Енисейск. губ., Дудин. уч. 30 19—В.
Блупли, к. 34 3—Ж.
Боборыкино, с. 28 17—И, 29 7—В, 30 7—Л, 34 18—Б.
Бобринскій, п. 28 13—К, 34 13—В.
Бобровка, с. 38 4—Б.
Бобровка, р. Тобол. губ. 28 10—Ж.
Бобровка, р. Томск. губ. 28 17—Л, 29 7—Д, 30 7—Н, 34 18—Г, 38 4—В.
Бобровскій, п. Семипал. обл., Павлодар. уѣз. 28 13—Л, 29 3—Д, 34 14—Г.
Бобровскій, п. Семипал. обл., Усть-Каменогор. уѣз. 29 9—Ж, 34 20—Е.
Бобровское, с. Томск. губ., Барнаул. уѣз. 29 7—Д, 30 7—Н, 34 18—Г, 38 4—В.
Бобровское, с. Томск. губ., Змѣиногор. уѣз. 29 8—Ж, 34 19—Е, 38 5—Д.
Бобровское, с. Семипал. обл. 29 7—Е, 34 18—Д, 38 4—Г.
Бобылевское, с. 28 8—И, 34 9—Б.
Богандинская, ст. ж. д. 28 8—И, 34 9—Б
Боганида, с. 30 14—Г.
Боганида, р. 30 15—Г.

Боганъ, р. 28 14—К, 29 4—Г, 34 15—В, 38 2—Б.
Богатская, с. 28 15—Л, 29 5—Д, 34 16—Г.
Богатыревъ, п. 34 1—Д.
Богатырка, д. 33 12—И.
Богданкины, юр. зим. 28 9—Ж.
Богдановичъ, с. 28 6—И.
Богдановскій, п. Урал. обл. 34 2—Д.
Богдановскій, п. Тургайск. обл. 34 7—Д.
Богдатъ (-ская), стн. 32 11—Д, 33 6—Д, 39 6—В.
Богодуховка, с. 28 15—Л, 29 5—Д, 34 16—Г, 38 2—В.
Богодуховское, с. 5, 6, 18, 19, 20, 23, 24, 25, 26, 27, 47, 56, 57, 58 6—Г, 28 10—К, 34 11—В.
Боголюбовка, д. Примор. обл., Никол.-Уссур. уѣз. 33 13—И.
Боголюбовка, д. Примор. обл., Иман. уѣз. 33 14—З, 36 12—Ж.
Боголюбовскій, п. 28 12—К, 34 13—В.
Боголядзя, гр. 33 14—Ж, 36 13—Ж
Богополъ, д. 33 14—З.
Богоракъ, с. 35, 41 11—З.
Богородское, с. Томск. губ. 5, 6, 18, 19, 20, 23, 24, 25, 26, 27, 47, 56, 57, 58 8—Г, 28 17—И, 29 7—В, 30 7—Л, 34 18—Б.
Богородское, с. Примор. обл. 5, 6, 18, 19, 20, 23, 24, 25, 26, 27, 47, 56, 57, 58 13—Г, 33 17—Г, 36 13—Е.
Богославецъ, д. 33 14—З.
Богославка, д. Примор. обл., Ольгин. уѣз. 33 14—И.
Богославка, с. Амур. обл. 33 11—Д.
Богославка, с. Примор. обл., Никол.-Уссур. уѣз. 33 12—И.
Богословскій, зав. 28 5—З.
Богословскій, п. 29 6—Е, 34 17—Д, 38 3—Г.
Богословскій, руд. 34 14—Е, 35, 41 14—Б.
Богословское, с. Томск. губ. 28 15—Л, 29 5—Д, 34 16—Г, 38 2—В.
Богословское, с. Семирѣчен. обл. 35, 41 16—Д.
Боготолъ, с. 5, 6, 18, 19, 20, 23, 24, 25, 26, 27, 47, 56, 57, 58 8—Г, 29 10—В, 30 10—Л.
Боготолъ, ст. ж. д. 29 10—В, 30 10—Л.
Богуславская, стн. 34 4—Д.
Богуславскій, п. 33 12—З.
Богустанъ, с. 35, 41 11—Е.
Богуты, гр. 35, 41 16—Д.
Богучанское (-ая), с. 5, 6, 18, 19, 20, 23, 24, 25, 26, 27, 47, 56, 57, 58 9—Г, 30 14—К, 31 2—Б, 36 5—Д.
Бодайбо, г. 5, 6, 18, 19, 20, 23, 24, 25, 26, 27, 47, 56, 57, 58 11—Г, 31 10—В, 32 8—Б, 36 8—Д.
Бодайбо, р. 31 10—Б.
Бодата, гр. 30 18—О, 32 4—Д.
Бодонъ, с. 31 8—Д, 32 6—Г.
Бодунэ, г. 5, 6, 18, 19, 20, 23, 24, 25, 26, 27, 47, 56, 57, 58 12—Д.
Боевское, с. 28 6—И.
Боенколь, п. 30 12—О.
Божедаровка, с. 28 12—К, 34 13—В.
Божье-Озерское, с. 29 10—Г, 30 10—М.
Боковикова, с. 30 19—К, 31 7—Б.
Бокторъ, г. хр. 33 15—Д, 36 13—Е.
Бокторъ, р. 33 15—Д.
Болванскій носъ, мс. 28 5—Б.
Боленъ-Оджалъ, оз. 5, 6, 18, 19, 20, 23, 24, 25, 26, 27, 47, 56, 57, 58 13—Д, 33 14—Е, 36 12—Ж.
Болкалахъ, с. 36 9—Б.
Бологое, ст. ж. д. 6, 18, 19, 20, 23, 24, 25, 26, 27, 47, 56, 57, 58 3—Г.
Болотная, ст. ж. д. 28 18—К, 29 8—Г, 30 8—М, 34 19—В, 38 4—Б.
Болотова, з. 33 10—Г.
Болотское, с. 31 7—Д, 32 5—Г.
Болчаровское, с. 28 10—З.
Больдено, гр. 30 18—Е, 36 7—В.
Больхотунъ, р. 33 11—И.
Большая, р. Енисейск. губ. 30 14—В, 15—Г.
Большая, р. Камчат. обл. 5, 6, 18, 19, 20, 23, 24, 25, 26, 27, 47, 56, 57, 58 17—В, 36 20—Г.
Большая Тарель, с. 31 7—Д, 32 5—Г.
Большева, мс. 33 15—З.
Больше-Зерентуйская, стн. 32 11—Д, 33 6—Д, 39 6—В.
Больше-Окинское, с. 30 16—М, 31 4—Г, 36 6—Д.
Большепесчанское, с. 5, 6, 18, 19, 20, 23, 24, 25, 26, 27, 47, 56, 57, 58 7—Г, 28 11—К, 34 12—В.
Большерѣцкое, с. 28 13—И, 29 3—В, 34 14—Б.
Большерѣцкъ, с. 5, 6, 18, 19, 20, 23, 24, 25, 26, 27, 47, 56, 57, 58 15—Г, 36 17—Е.
Большерѣченское, с. 31 7—Е, 32 5—Д.
Большое (Кобдо), оз. 29 10—Б, 30 10—К.
Большой, о-въ 36 14—Б.
Бомбуйко, р. 31 11—Г, 32 9—В, 33 4—В.
Бомнакскій, скл. 5, 6, 18, 19, 20, 23, 24, 25, 26, 27, 47, 56, 57, 58 12—Г, 33 11—В, 36 11—Е.
Бомъ, р. 33 13—В.
Бомъ-кемчикъ, долина 30 11—О.
Боотонкага, р. 30 14—Б.
Борзинская Н., п. 39 6—В.
Борзя, ст. ж. д. 32 10—Д, 33 5—Д, 36 9—Е, 39 5—В.
Борзя, р. 32 9—Д, 11—Д, 33 4—Д, 6—Д, 36 9—Е, 39 4—В, 6—В.
Борисова, с. 29 8—Г, 30 9—М, 38 6—Б.
Борисовка, п. Сыръ-дарьин. обл. 34 10—И, 35, 41 10—Д.
Борисовка, с. Сыръ-дарьин. обл. 35, 41 12—Д.
Борисово, с. 36 16—В.
Борисовская (Наумовская), с. 30 18—Л, 31 6—В.
Борисовскій, п. Акмол. обл, Омск. уѣз. 28 12—К, 34 13—В.
Борисовскій, п. Акмол. обл., Атбасар. уѣз. 34 10—Д.
Борисовскій, п. Акмол. обл. и уѣз. 28 10—М, 34 12—Д, 35 41 12—А.
Борисоглѣбское, с. 33 11—Е, 36 11—Е.
Борки, с. 30 13—Л.
Борколдай, гр. 35, 41 15—Е.
Боровинское, с. 28 9—И, 34 10—Б.
Боровлянскій, зав. 28 8—И, 34 9—Б.
Боровое, с. 28 11—Л, 34 12—Г.
Боровой форпостъ, с. 29 5—Е, 34 16—Д, 38 2—Г.
Боровскій, п. 28 7—Л, 34 8—Г.
Боровское, с. Тобол. губ. 28 10—И, 34 11—Б.
Боровское, с. Томск. губ. 29 7—Д, 34 18—Г, 38 3—В.
Бородина, с. 30 10—З, 36 3—Г.
Бородино, с. 30 13—Г, 36 5—Б.
Бородинское, с. 30 13—М.
Бородобосунъ, оз. 35, 41 16—Д.
Бородулиха, с. 29 6—Е, 34 17—Д, 35, 41 17—А, 38 3—Г.
Боронгко, р. 30 21—В.
Боронеко, р. 30 20—В.
Борохудзиръ, р. 35, 41 16—Г.
Борсенгиръ, гр. 34 11—Ж, 35, 41 11—В.
Бортнянская, п. ст. 33 14—И.
Борулахъ, р. 36 12—В.
Боруль, гр. 33 12—Е, 36 12—Ж.
Борунъ-торей, оз. 32 9—Д, 33 4—Д, 36 8—Ж, 39 4—В.
Борхая, с. 36 10—Б.
Борхая, мс. 5, 6, 18, 19, 20, 23, 24, 25, 26, 27, 47, 56, 57, 58 13—Б, 36 12—Б.
Боръ-Хая, губа 36 12—Б.
Борщовочный, г. хр. 32 7—Е, 33 2—Е, 36 8—Е, 39 3—В.
Босага, с. 35, 41 9—З.
Босинская, ст. 32 4—Д.
Боссу, с. 35, 41 11—Е.
Бостюбинскій, п. 34 6—Д.
Бота-барунъ, р. 34 13—З, 35, 41 13—Г.
Ботама, р. 36 11—Г.
Ботовская, с. 30 18—М, 31 6—Г.
Ботогольскій голецъ, гр. 30 16—Н, 31 4—Д, 32 2—Г.
Ботомойская, с. 36 8—Г.
Боханская И. У., с. 30 17—Н, 31 5—Д, 32 3—Г.
Бохудъ, р. 35, 41 12—Ж.
Бочарово, ст. ж. д. 33 14—Ж.
Бочкарева, с. 38 4—Б.
Бочкаревка, с. 28 14—И, 29 4—В.
Бочкарево, ст. ж. д. 33 11—Д, 36 11—Е.
Боще-куль, оз. 34 9—Е, 35, 41 9—Б.
Боэна, мс. 33 17—Е, 36 14—Ж.
Бояндарга, с. 32 9—Д, 33 4—Д, 39 4—В.
Боярка, р. 30 15—Г.
Бояровка, п. 30 13—О.
Боярская, с. Иркут. губ. 30 18—Л, 31 6—В, 32 4—Б.
Боярская, с., Забайк. обл. 31 6—Е, 32 4—Д.
Бражинское, с. 30 13—Л.
Браиловскій, п. Тургайск. обл. 34 5—Д.
Браиловскій, п. Оренбург. губ. 34 6—Г.
Братская Када, с. 30 16—М, 31 5—Г, 36 6—Д.
Братскій, п. 28 10—Л, 34 11—Г.
Братскій Острогъ (Братско-Острожное), с. 5, 6, 18, 19, 20, 23, 24, 25, 26, 27, 47, 56, 57, 58 10—Г, 30 16—Л, 31 4—В, 36 6—Д.
Брединскій, п. 34 6—Г.
Бренъ, р. 30 13—О.
Брестъ, г. 6, 19, 23, 27, 58 2—Г.
Бреховскіе, о-ва 30 7—Г.
Бристоль, зал. 36 26—Д.
Брич-мулла, с. 35, 41 11—Е.
Броды, с. 36 6—Д.
Бронниково, с. 5, 6, 18, 19, 20, 23, 24, 25, 26, 27, 47, 56, 57, 58 6—Г, 28 10—З.
Брылинское, с. 28 8—К, 34 9—В.
Брюзевицъ, о-ва 30 10—А.
Брюсъ, гр. 33 13—Г, 36 12—Е.
Брюханова, з. 29 10—Е, 30 10—О.
Брюханова, с. 28 18—К, 29 8—Г, 30 8—М, 34 19—В, 38 5—Б.
Брюханово, с. 5, 6, 18, 19, 20, 23, 24, 25, 26, 27, 47, 56, 57, 58 8—Г, 28 18—К, 29 8—Г, 30 8—М, 34 19—В, 38 5—Б.
Брянка, з. 30 12—К.
Брянта, р. 33 10—В.
Бубновская, с. 30 16—Л, 31 4—В.
Бувайды, с. 35, 41 12—Е.
Бугазъ, р. 29 6—Ж, 34 17—Е.
Бугаево, с. 28 6—К, 34 7—В.
Буганъ, р. 33 12—Е.
Бугарынта, р. 30 19—Ж.
Буготакъ, с. 38 4—Б.
Бугрово, с. 28 10—К, 34 11—В.
Бугры, с. 28 17—К, 29 7—Г, 30 7—М, 34 18—В, 38 4—Б.
Бугрышиха, с. 29 7—Е, 34 18—Д, 38 4—Г.
Бугунь, с. 34 11—И, 35, 41 11—Д.
Бугунь, р. 34 11—И, 35, 41 11—Д.
Бугуртакъ, с. 30, 12—Н.
Бугъ, р. 5, 6, 19, 23, 27, 47, 57, 58 3—Д.
Будагово, ст. ж. д. 30 15—М, 31 3—Г.
Буданиха, р. 30 13—З, 36 4—Г.
Бударинская, стн. 34 2—Д.
Будникова, з. 33 11—Г.
Будунда, р. 33 10—Д.
Будюмканъ (-скій), п. 5, 6, 18, 19, 20, 23, 24, 25, 26, 27, 47, 56, 57, 58 11—Г, 32 11—Г, 33 6—Г, 39 6—Б.
Бузунова, с. 29 11—Д, 30 11—М.
Бузъ-гумеръ, п. ст. 34 7—Е, 35, 41 7—Б.
Бузыканова, с. Енисейск. губ., Канск. уѣз. (на р. Онѣ) 30 15—Л, 31 3—В, 36 5—Д.
Бузыканова, с. Енисейск. губ. Канск. уѣз. (на р. Мурѣ) 5, 6, 18, 19, 20, 23, 24, 25, 26, 27, 47, 56, 57, 58 9—Г, 30 15—К, 31 3—Б, 36 5—Д.
Буиръ-норъ, оз. 36 9—Ж.
Букагачинскій, п. 32 10—Г, 33 5—Г, 39 5—Б.
Буканъ, к. 35, 41 8—Д.
Буконскій, п. 29 7—Ж, 34 18—Е.
Букочанъ, гр. 30 18—Д, 36 7—В.
Буктыкчанъ, гр. 30 15—Ж, 36 6—Г.
Букукунская, стн. 32 7—Е, 33 2—Е, 36 8—Ж, 39 2—Г.
Булава, п. ст. 33 17—Д.
Булагинское, с. 31 9—Д, 32 7—Г.
Булаево, ст. ж. д. 28 11—К, 34 12—В.
Булай В., с. 30 17—Н, 31 5—Д, 32 3—Г.
Буланиха, с. 29 8—Д, 30 8—Н, 34 19—Г, 38 5—В.
Буланово, с. 34 4—Г.
Булатово, с. 28 14—К, 29 4—Г, 34 15—В.
Булгуняхтахская, с. 36 10—Г.
Булукъ, п. 30 12—О.
Булунъ, с. 5, 6, 18, 19, 20, 23, 24, 25, 26, 27, 47, 56, 57, 58 12—Б, 36 11—Б.
Булунъ-тохой, г. 5, 6, 18, 19, 20, 23, 24, 25, 26, 27, 47, 56, 57, 58 8—Д.
Булыринскія минеральныя воды 32 6—Е, 33 1—Е, 39 1—Г.
Бунбуйское, с. 30 15—Л, 31 3—В.
Бунибѣранъ, р. 30 13—Д.
Буниконъ, р. 30 14—Д.
Буралкспынъ—тузъ, оз. 34 12—З, 35, 41 12—Г.
Бургенскій, п. 31 10—Д, 32 8—Г, 33 3—Г 39, 3—Б.
Бургонская, п. ст. 34 17—Ж, 35, 41 17—В.
Бургузунъ, р. 29 10—Ж, 30 10—П, 38 7—Д.
Бургутуй, г. хр. 32 4—Д.
Бурдалыкъ, с. 35, 41 9—Ж.
Бурджаръ, с. 35, 41 11—Д.
Буренная, стн. 34 3—Д.
Буреть, с. 30 17—Н, 31 5—Д, 32 3—Г.
Бурея, р. 5, 6, 18, 19, 20, 23, 24, 25, 26, 27, 47, 56, 57, 58 13—Г, 33 11—Д, 13—Д, 36 12—Е.
Бурея лѣвая, р. 33 14—Д.
Бурея правая, р. 33 13—Д.
Буринда, р. 33 9—Г.
Буркытбайскій, п. 34 3—Е.
Бурла, р. 28 15—Л, 29 5—Д, 34 16—Г, 38 2—В.
Бурлинскій (Николаевскій) базаръ, с. 34 2—Д.
Бурлинское, оз. 38 2—В.
Бурманской, р. 30 21—В.
Бурнашево, с. 32 5—Д.
Бурное, с. 5, 6, 18, 19, 20, 23, 24, 25, 26, 27, 47, 56, 57, 58 7—Д, 35, 41 12—Д.
Бурсинская часовня 5, 6, 18, 19, 20, 23, 24, 25, 26, 27, 47, 56, 57, 58 13—Г.
Бурская, с. 31 7—Б, 32 5—А, 36 7—Д.
Бурта, р. 34 4—Д.
Буру, с. 5, 6, 18, 19, 20, 23, 24, 25, 26, 27, 47, 56, 57, 58 12—В, 36 11—В.
Буруканъ, с. 36 13—Е.
Бурулпуй, гр. 39 3—В.
Буруль, гр. 33 12—Д, 36 12—Е.
Бурустахъ, р. 30 20—Г.
Бурханка, пик. 29 7—З, 34 18—Ж.
Бурханкуль, с. 28 7—К, 34 7—В.
Бурхунское, с. 30 16—М, 31 4—Г.
Буръ, гр. 30 16—Е, 36 6—В.
Бурюбай, быв. п. ст. 34 9—З, 35, 41 9—Г.
Бурю-казганъ, к. 34 13—З, 35, 41 13—Г.
Буссе, п. Примор. обл. 33 13—З, 36 12—Ж.
Буссе(-вскій), п. Амур. обл. 5, 6, 18, 19, 20, 23, 24, 25, 26, 27, 47, 56, 57, 58 12—Г, 33 10—Д, 36 11—Е
Бута, р. 33 16—Е.
Бутакова, с. 30 17—М, 31 5—Г, 36 6—Е.
Бутаково, с. Иркут. губ. 30 18—М, 31 7—Г, 32 4—В.
Бутаково, с. Сахалин. обл. 33 17—Д.
Бутаковское, с. 28 12—И, 29 2—В, 34 13—Б.
Бутачиха, с. 38 4—Г.
Бутлицкаго, пр. 31 10—Г, 32 8—В, 33 3—В.
Бутуй, р. 31 10—Д, 32 8—Г, 33 3—Г.
Бутынганай, р. 5, 6, 18, 19, 20, 23, 24, 25, 26, 27, 47, 56, 57, 58 12—В, 36 11—В.
Бутырки, с. 30 18—О, 31 6—Е, 32 4—Д.
Бутырское, с. 5, 6, 18, 19, 20, 23, 24, 25, 26, 27, 47, 56, 57, 58 8—Г, 29 6—Д, 34 17—Г, 38 3—В.
Бу-ха-до, ст. ж. д. 33 8—Е.
Бухара 5, 6, 18, 19, 20, 23, 24, 25, 26, 27, 47, 56, 57, 58 6—Е, 35, 41 9—Ж.
Бухара, г. 5, 6, 18, 19, 20, 23, 24, 25, 26, 27, 47, 56, 57, 58 6—Е, 35, 41 9—Ж.
Бухтарма, р. 38 5—Д.
Бухтарминская, стн. 29 7—Ж, 34 18—Е, 38 4—Д.
Бухтарминская В., с. 38 5—Д.
Бухтинскій Ниж., п. 31 13—Г, 32 11—В, 33 6—В.
Бухтинскій Ср., п. 31 13—Г, 32 12—В, 33 7—В.
Бушуй, с. 30 11—Л.
Бушулей, ст. ж. д. 5, 6, 18, 19, 20, 23, 24, 25, 26, 27, 47, 56, 57, 58 11—Г, 32 10—Г, 33 5—Г, 36 9—Е, 39 5—Б.
Бушулейское, с. 32 10—Г, 33 5—Г.
Выджигаджа, оз. 30 15—Д.
Быдчесъ, р. 30 9—И.
Быкова, с. Томск. губ. 29 6—Д, 34 17—Г, 38 3—В.
Быкова, с. Енисейск. губ. 30 13—К.
Быковская протока 36 11—Б.
Быковъ, мс. 36 11—Б.
Быньговскій, зав. 28 6—И.
Бырка, ст. ж. д. 32 9—Д, 33 4—Д, 39 4—В.
Быркинская, стн. 39 6—В.
Бырранга, гр. 30 9—В, 16—Б.
Бысса, р. 33 12—Г.
Быстрая, с. 5, 6, 18, 19, 20, 23, 24, 25, 26, 27, 47, 56, 57, 58 15—В, 36 17—В.
Быстрая, р. 30 8—В.
Быстринская, с. 30 17—О, 31 5—Е, 32 3—Д.
Быстровское, оз. 30 10—Д.
Быструшенская, с. 29 8—Д, 38 5—В.
Быструшинскій бѣлокъ, гр. 38 5—Д.
Быстрый истокъ, с. 29 7—Д, 30 8—Н, 34 18—Г, 38 5—В.
Быстрясь, пов. 36 14—В.
Бычекъ, с. 36 6—Д.
Бычій, мс. 33 17—Е, 36 14—Ж.
Бычковъ, п. 29 11—В, 30 11—Л.
Быха, р. 30 10—Г.
Бѣгишева, с. 28 10—З.
Бѣлая, с. 36 10—Г.
Бѣлая, р. Уфим. губ. 5, 6, 18, 19, 20, 23, 24, 25, 26, 27, 47, 56, 57, 58 5—Г, 34 5—В.
Бѣлая, р. Томск. губ., Бійск. уѣз. 29 7—Д, 30 7—Н, 34 18—Г, 38 4—В.
Бѣлая, р. Томск. губ., Змѣиногор. уѣз. 38 4—Г.
Бѣлая, р. Амур. обл. 33 10—Д.
Бѣлая, р. Примор. обл. 33 13—З.
Бѣлая М., р. 30 16—Н, 31 4—Д, 32 2—Г.
Бѣлая Бол., р. 30 16—Н, 31 4—Д, 32 2—Г.
Бѣлая Церковь, с. 33 13—З, 36 12—З.
Бѣле, оз. 29 10—Г, 30 10—М.
Бѣленькій, с. 30 15—Г.
Бѣлкина, мс. 5, 6, 18, 19, 20, 23, 24, 25, 26, 27, 47, 56, 57, 58 13—Д, 33 15—З, 36 13—Ж.
Бѣлова, с. Томск. губ., Барнаул. уѣз. 29 7—Д, 30 7—Н, 34 18—Г, 38 4—В.
Бѣлова, с. Томск. губ., Кузнецк. уѣз. 29 8—Г, 30 8—М.
Бѣловодская, п. ст. 35, 41 13—Д.
Бѣловское, с. 28 10—К, 34 11—В.
Бѣлоглазово, с. Томск. губ. 29 7—Д, 34 18—Г, 38 3—В.
Бѣлоглазово, с. Тобол. губ. 28 12—И, 34 13—Б.
Бѣлоголовское, с. 5, 6, 18, 19, 20, 23, 24, 25, 26, 27, 47, 56, 57, 58 15—Г, 36 17—Д.
Бѣлогорскій, п. 34 3—Д.
Бѣлогорье, с. 28 9—Ж.
Бѣлоградовка, с. 28 9—Л, 34 10—Г.
Бѣлое море 5, 6, 18, 19, 20, 23, 24, 25, 26, 27, 47, 56, 57, 58 3—В.
Бѣлое В., с. 33 11—Д.
Бѣлозерское, с. Оренбург. губ. 34 4—Г.
Бѣлозерское, с. Тобол. губ. 5, 6, 18, 19, 20, 23, 24, 25, 26, 27, 47, 56, 57, 58 6—Г, 28 8—К, 34 9—В.
Бѣлокаменскій, п. 29 5—Е, 34 16—Д, 35, 41 16—А.
Бѣлокуриха Н., с. 38 5—Г.
Бѣлорѣцкій, зав. 34 5—Г.
Бѣлорѣцкій, п. 29 7—Е, 34 18—Д, 38 4—Г.
Бѣлоусовскій, руд. 38 4—Г.
Бѣлоусовское, с. 30 18—М, 31 6—Г, 32 4—В.
Бѣлоцерковное, с. 28 11—Л, 34 12—Г.
Бѣлоярово, с. 33 11—Д.
Бѣлоярскій, п. 28 7—К, 34 8—В.
Бѣлоярское, с. Томск. губ. 28 17—Л, 29 7—Д, 30 7—Н, 34 18—Г, 38 4—В.
Бѣлоярское, с. Енисейск. губ. 30 11—М.
Бѣлоярское, с. Оренбург. губ. 28 7—К, 34 8—В.
Бѣлужій носъ, мс. 28 9—Б.
Бѣлуха, гр. 29 9—Ж, 34 19—Е, 38 5—Д.
Бѣлый, мс. 28 12—Б.
Бѣлый, о-въ 5, 6, 18, 19, 20, 23, 24, 25, 26, 27, 47, 56, 57, 58 7—Б, 28 11—А, 30 1—В.
Бѣлый, постъ 36 20—В.
Бѣлый Іюсъ, р. 29 10—Г, 30 10—М.
Бѣлый носъ, мс. 28 6—Б.
Бѣлыкъ, с. 29 11—Г, 30 11—М.
Бѣлыя Воды, с. 35, 41 11—Д.
Бѣльковскій, о-въ 36 12—А.
Бѣльское, с. Енисейск. губ. 30 11—Л.
Бѣльское, с. Иркут. губ. 30 17—Н, 31 5—Д, 32 3—Г.
Бѣляевскій, п. 34 4—Д.
Бѣлянино, с. 38 5—Б.
Бюко, г. хр. 33 14—Г.
Бюлю, р. 30 17—Г.
Бюр-тюскенъ, к. 34 11—З, 35, 41 11—Г.
Бяккялахъ, р. 30 19—Г.
Бякова, з. 29 11—Е, 30 11—О.
Бянкина, ст. ж. д. 32 10—Д, 33 5—Д, 39 5—В.

Вабкентъ, с. 35, 41 9—Е.
Вава, р. 30 18—Ж.
Вавилина, з. 30 12—Н.
Вавуканъ, р. 30 19—Ж.
Вага, р. 5, 6, 18, 19, 20, 23, 24, 25, 26, 27, 47, 56, 57, 58 4—В.
Вагай, р. 28 10—И, 34 11—Б.
Ваганово, с. 28 18—К, 29 8—Г, 30 8—М. 34 19—В, 38 5—Б.
Вагильское, оз. 28 7—Ж.
Вагино, с. 29 10—В, 30 10—Л.
Ваграпъ, с. 28 6—З.
Васмпольская, гр. 36 18—Д.
Важай, р. 28 5—Ж.
Вазарашъ, гр. 35, 41 5—З.
Вайванина, гр. 36 19—В.
Вайгачъ, о-въ 5, 6, 18, 19, 20, 23, 24, 25, 26, 27, 47, 56, 57, 58 6—Б, 28 5—Б.
Вайкура, зал. 30 15—Б.
Вакариной, постъ 36 20—Г.
Ваку, р. 33 13—З.
Валентиновка, с. 33 14—И, 36 12—З.
Валентиновка, бух. 5, 6, 18, 19, 20, 23, 24, 25, 26, 27, 47, 56, 57, 58 13—Д, 33 14—И, 36 12—З.
Валерьяновскій, п. 5, 6, 18, 19, 20, 23, 24, 25, 26, 27, 47, 56, 57, 58 6—Г, 28 7—Л, 34 8—Г.
Валіева, з. 29 11—Е, 30 11—О.
Валуево, с. Амур. обл. 33 11—Д.
Валуево, с. Сахалин. обл. 33 17—Г.
Ванганъ, р. 33 11—И.
Вангоу, р. 33 14—З.
Ванкаремъ, мс. 36 22—В.
Ванновская, ст. ж. д. 35, 41 12—Е.
Ванновское, с. 35, 41 12—Д.
Вануйта, с. 28 12—Б.
Ванцинъ, р. 33 14—И.
Ванчскій, г. хр. 35, 41 12—Ж.
Ванчъ, р. 35, 41 12—Ж.
Ванъ, оз. 5, 6, 18, 19, 20, 23, 24, 25, 26, 27, 47, 56, 57, 58 4—Е.
Варваринскій, п. 28 6—Л, 34 7—Г.
Варгаликъ, п. 30 16—М, 31 4—Г, 36 6—Д.
Варга-сиплъ, р. 28 16—Д, 30 6—Ж.
Варга-то, оз. 28 18—З, 29 8—Б, 30 8—К.
Варгаши, ст. ж. д. 28 8—К, 34 9—В
Варзаминоръ, с. 35, 41 10—Ж.
Варкута, с. 28 10—Г.
Варпаховка, д. 33 13—З.
Вартовскія Н., юр. 28 15—Ж, 29 5—А.
Варухъ, с. 35, 41 12—Ж.
Вачь-егунъ, юр. 28 11—Ж.
Вачьягунъ, р. 28 12—Е.
Варшава, г. 6, 19, 23 2—Г.
Варшавская, стн. 34 7—Г.
Варюхина, с. 28 18—И, 29 8—В, 30 8—Л, 34 19—Б, 38 5—А.
Васе, р. 33 14—Б.
Василія Убіеннаго часовня 5, 6, 18, 19, 20, 23, 24, 25, 26, 27, 47, 56, 57, 58, 8—В, 28 16—Д, 30 7—Ж, 36 1—Г.
Васильевка, с. 28 6—Ж.
Васильевскій, п. 28 7—Л, 34 8—Г.
Васильевскій, о-въ 36 12—Б.
Вассіановка, с. 33 13—З.
Васюганское, с. 28 15—З, 29 5—Б.
Васюганъ, р. 5, 6, 18, 19, 20, 23, 24, 25, 26, 27, 47, 56, 57, 58 7—Г, 28 14—З, 29 6—Б, 30 6—К.
Васюткины, оз. 28 6—Г.
Ватакина (Мартынова), с. 30 17—К, 31 5—Б, 36 6—Д.
Ватомская, с. 36 12—Д.
Ватомъ, р. 36 13—Д.
Ваховское (Локасово), с. 28 13—Ж.
Вахрушево, с. 5, 6, 18, 19, 20, 23, 24, 25, 26, 27, 47, 56, 57, 58 9—Б, 30 11—Г.
Вахшъ, р. 5, 6, 18, 19, 20, 23, 24, 25, 26, 27, 47, 56, 57, 58 6—Е, 35, 41 11—Ж.
Вахъ, р. 5, 6, 18, 19, 20, 23, 24, 25, 26, 27, 47, 56, 57, 58 7—В, 29 5—А, 30 7—И, 36 2—Г.
Вацка, р. 30 7—З.
Введенскій, п. 28 7—К, 34 8—В.
Введенское, с. Оренбург. губ. 28 7—К, 34 8—В.
Введенское, с. Иркут. губ. 30 17—Н, 31 5—Д, 32 3—Г.

Вега, мс. 5, 6, 18, 19, 20, 23, 24, 25, 26, 27, 47, 56, 57, 58 9—Б, 39 17—А.
Веденка, с. 33 13—Ж.
Веденское, с. 30 10—Д.
Ведуга, р. 30 12—К.
Вейша-хе, р. 33 12—З.
Велижанское, с. 28 8—И.
Великая, р. 6, 19, 23, 27 2—Г.
Великій, пр. 30 13—К.
Великокняжескій, п. 28 14—Л, 29 4—Д, 34 15—Г.
Великопетровская, стн. 34 7—Г.
Великорусскій, п. 28 13—К, 29 3—Г, 34 14—В.
Велингна, р. 30 18—Е, 19—Ж.
Велисацкое, оз. 28 16—Е, 30 6—З.
Вельва, с. 28 3—Е.
Вельмо, р. Енисейск. губ. 30 12—И.
Вельмо, р. Камчат. обл. 36 22—В.
Велючанская, с. 36 8—Г.
Веннуй-суо, р. 28 11—Б.
Венцелова, п. 33 12—Ж.
Венюковъ, п. 33 13—Ж.
Верблюжье, с. 28 12—К, 34 13—В.
Веревкина, ст. ж. д. 35, 41 11—Е.
Верконь, р. 36 20—В.
Вернсъ, о-въ 30 5—В.
Вершининское, с. 30 8—Д.
Вершинины, юр. 28 10—Е.
Вершинный, п. 34 4—Д.
Вершино-Удинское, с. 31 10—Д, 32 7—Г, 33 2—Г.
Верхне-Ангарскъ, с. 5, 6, 18, 19, 20, 23, 24, 25, 26, 27, 47, 56, 57, 58 11—Г, 31, 9—Г 32 7—В, 36 8—Д.
Верхне-бурлукскій, п. 28 10—Л, 34 11—Г.
Верхне-Вилюйская, с. 36 10—Г.
Верхне-Инбатская, с. 30 9—З, 36 3—Г.
Верхне-Кондинское, с. 31 10—Д, 32 8—Г, 33 3—Г.
Верхнекудинская И. У., с. 30 18—Н, 31 6—Д, 32 4—Г.
Верхне-Пясино, с. 30 8—В.
Верхне-Тагильскій, зав. 28 5—И.
Верхне-Темирскій, п. 34 5—Е.
Верхне-Туринскій, зав. 28 5—З.
Верхнеудинскъ, г. 5, 6, 18, 19, 20, 23, 24, 25, 26, 27, 47, 56, 57, 58 10—Г, 31 7—Е, 32 5—Д, 36 7—Е.
Верхнеульхунская, стн. 32 7—Е, 33 2—Е, 39 2—Г.
Верх. Урал. Хунъ, гр. 39 2—Г.
Верхнеуральскъ, г. 5, 6, 18, 19, 20, 23, 24, 25, 26, 27, 47, 56, 57, 58 5—Г, 34, 6—Г.
Верхній-Острогъ, с. 30 17—Н, 31 5—Д, 32 3—Г.
Верховскія (Калмыковы), юр. 28, 14—И, 29 4—В.
Верхоленскъ, г. 5, 6, 18, 19, 20, 23, 24, 25, 26, 27, 47, 56, 57, 58 10—Г, 30 18—М, 31 6—Г, 32 5—В, 36 6—Е.
Верхотомское, с. 29 8—Г, 30 8—М, 38 5—Б.
Верхотурье, г. 28 6—З.
Верхоянскій, г. хр. 5, 6, 18, 19, 20, 23, 24, 25, 26, 27, 47, 56, 57, 58 13—В, 36 12—Г.
Верхоянскъ, г. 5, 6, 18, 19, 20, 23, 24, 25, 26, 27, 47, 56, 57, 58 13—В, 36 12—В.
Верхсуерское, с. 28 9—К, 34 10—В.
Верхъ-Нейвинскій, зав. 28 6—И.
Веселовскій, п. 28 11—К, 34 12—В.
Веселый Кутъ, д. 33 14—Е, 36 13—Ж.
Веселый Яръ, с. 38 3—Г.
Ветлуга, р. 5, 6, 18, 19, 20, 23, 24, 25, 26, 27, 47, 56, 57, 58 4—Г.
Виви, оз. 30 13—Е, 36 4—В.
Виви, р. 30 14—Ж, 36 5—В.
Вивнинское, с. 5, 6, 18, 19, 20, 23, 24, 25, 26, 27, 47, 56, 57, 58 16—Г, 36 18—Г.
Видимъ, р. 30 16—З, 36 6—Г.
Видный, мс. 33 15—З.
Викторовская, быв. п. ст. 34 9—З, 35, 41 9—Г.
Викторовскій, п. Акмол. обл. 28 10—Л, 35, 41 11—Г.
Викторовскій, п. Тургайск. обл. 28 6—Л, 34 7—Г.
Викторовскій, пр. 36 13—Е.
Викуловское, с. 28 11—И, 34 12—Б.
Викулъ, мог. 35, 41 14—Д.
Вильва, р. 28 5—З.
Вилькицкаго, о-въ 5, 6, 18, 19, 20, 23, 24, 25, 26, 27, 47, 56, 57, 58 7—Б, 28 13—А, 30 4—В.
Вилькицкаго, о-ва 30 13—А.
Вильна, г. 6, 19, 23, 27 2—Г.
Вилюй, р. 5, 6, 18, 19, 20, 23, 24, 25, 26, 27, 47, 56, 57, 58, 10—В, 12—В, 30 18—Ж, 36 6—В, 8—Г.
Вилюйскія, гр. 36 8—В.
Вилюйскъ, г. 5, 6, 18, 19, 20, 23, 24, 25, 26, 27, 47, 56, 57, 58 11—В, 36 10—Г.
Вилючанъ, р. 30 18—Ж, 19—Е.
Вилючинская, гр. 36 17—Е.
Виноградовка, д. 33 13—И.
Виноградовскій, п. 28 10—Л, 34 11—Г.
Виска, р. 30 12—Г.
Висла, р. 6, 19, 23, 27 2—Г.
Витебскъ, г. 6, 19, 23, 27 3—Г.
Витимъ, с. 5, 6, 18, 19, 20, 23, 24, 25, 26, 27, 47, 56, 57, 58 11—Г, 31 9—Б, 36 8—Д.
Витимъ, р. 5, 6, 18, 19, 20, 23, 24, 25, 26, 27, 47, 56, 57, 58 8—Д, 9—Е, 31 9—Г, 10—Б, 11—Г, 32 8—Б, 9—Б, 7—В, 33, 2—В, 4—В, 36 8—Д, 9—Е.
Вихорева, р. 30 16—Л, 31 4—В.
Вичкино, с. 30 10—Д.
Вишера, р. 28 5—Ж.
Вишерка, р. 28 4—Ж.
Вишнякова, с. 31 8—Б, 32 6—А.
Владивостокъ, г. 5, 6, 18, 19, 20, 23, 24, 25, 26, 27, 47, 56, 57, 58 13—Д, 33 12—И, 36 12—З.
Владикавказъ, г. 5, 6, 18, 19, 20, 23, 24, 25, 26, 27, 47, 56, 57, 58 4—Д.
Владиміро-Александровское (-ка), с. 5, 6, 18, 19, 20, 23, 24, 25, 26, 27, 47, 56, 57, 58 13—Д, 33 13—И, 36 12—З.
Владиміровка, с. Амур. обл. 33 10—Д.
Владиміровка, с. Сыръ-дарьин. обл. 35, 41 12—Д.
Владиміровскій, п. 33 12—З.
Владиміро-Михайловское, с. 28 9—М, 34 10—Д.
Владиміро-Мономаховское, с. 33 14—З.
Владимірская, быв. п. ст. 34 9—З, 35, 41 9—Г.
Владимірскій, п. Тургайск. обл. 28 7—Л, 34 8—Г.
Владимірскій, п. Семипал. обл. 29 9—Ж, 34 20—Е.
Владимірскій, пр. 33 10—В, 36 11—Е.
Владимировское Б., с. 5, 6, 18, 19, 20, 23, 24, 25, 26, 27, 47, 56, 57, 58 7—Г, 29 5—Е, 34 16—Д.
Владимірское М., с. 29 5—Е, 34 16—Д.
Владиміръ, г. 5, 6, 18, 19, 20, 23, 24, 25, 26, 27, 47, 56, 57, 58 4—Г.
Власьевка, с. 33 17—Г.
Вогулка, р. 28, 7—Е.
Водопады на р. Курейкѣ 30 13—Д.
Воеволиханъ, р. 30 16—Е.
Воже, оз. 5, 6, 18, 19, 20, 23, 24, 25, 26, 27, 47, 56, 57, 58 3—В.
Воздвиженская, стн. 34 5—Д.
Воздвиженскій, пр. Амур. обл. 33 11—В.
Воздвиженскій, пр. Иркут. губ. 31 11—Б, 36, 8—Д.
Воздвиженское, с. 28, 11—М, 34 12—Д, 35, 41 12—А.
Вознесенка, с. 33 11—Е.
Вознесеновка, с. 33 11—Д.
Вознесенская, стн. 28 9—К 34 11—В.
Вознесенская, п. ст. 33 13—Е.
Вознесенскій, п. Акмол. обл. 28 11—Л, 34 12—Г.
Вознесенскій, п. Урал. обл. 34 4—Е.
Вознесенскій, п. Тургайск.. обл. 34 5—Д.
Вознесенскій, п. Сыръ-дарьин. обл. 35, 41 13—Д.
Вознесенскій, пр. Иркут. губ. 31 11—Б.
Вознесенскій, пр. Амур. обл. 32 13—В, 33 8—В.
Вознесенскій, пр. Примор. обл. 33 12—Г, 36 12—Е.
Вознесенскій, скл. 33 11—Г.
Вознесенское, с. Енисейск. губ., 30 12—Л.
Вознесенское, с. Оренбург. губ. 34 6—В.
Вознесенское, с. Томск. губ., Барнаул. уѣз. 29 5—Д, 34 16—Г, 38 3—В.
Вознесенское, с. Томск. губ., Каинск. уѣз. 28 14—К, 29 4—Г, 34 15—В.
Вознесенское, с. Примор. обл. 33 15—Д.
Войкаръ, р. 28 7—Д.
Войкаръ-гортъ, юр. зим. 28 7—Д.
Войтово, с. 34 11—И, 35, 41 11—Д.
Волга, р. 5, 6, 18, 19, 20, 23, 24, 25, 26, 27, 47, 56, 57, 58 4—Д.
Волгина, р. 30 6—В.
Волжи, юр. 28 15—З, 29 5—Б.
Волкова, мс. 28 4—Б.
Волковскій, п. 33 10—Д.
Вологда, г. 5, 6, 18, 19, 20, 23, 24, 25, 26, 27, 47, 56, 57, 58 4—Г.
Волоковая, зим. 30 11—К.
Волочанка, с. 30 13—Г, 36 4—Б.
Волочанка, р. 30 6—Е.
Волчинъ, с. 30 19—В 36 7—Б.
Волчиха, с. 5, 6, 18, 19, 20, 23, 24, 25, 26, 27, 47, 56, 57, 58 8—Г, 29 6—Е, 34 17—Д 38 3—Г.
Волчье-Бурлинское, с. 28 16—К, 29 6—Г, 34 17—В, 38 3—Б.
Волынское, с. 35, 41 11—Е.
Волья, р. 28 6—Е.
Вондіазъ-гортъ, юр. зим. 28 7—Д.
Воробьева, с. 5, 6, 18, 19, 20, 23, 24, 25, 26, 27, 47, 56, 57, 58 10—Г, 30 16—Л, 31 4—В.
Воробьево, с. 28 14—И, 29 4—В 34 15—Б.
Воробьевскій, п. Тургайск. обл. 28 8—Л, 34 9—Г.
Воробьевскій, п. Томск. губ., 28 16—К, 29 6—Г, 34 17—В, 38 3—Б.
Воробьевское с. 39 6—В.
Воровское, с. 5, 6, 18, 19, 20, 23, 24, 25, 25, 27, 47, 56, 57, 58 15—Г, 36 16—Е.
Вороговка, р. 30 10—И.
Ворогово (Дубченское), с. 30 10—И.
Ворожейка, с. 29 10—Б, 30 10—К.
Ворона, р. 5, 6, 18, 19, 20, 23, 27, 47, 57, 58 4—Г.
Воронежская, д. 33 14—Е.
Воронежъ, г. 5, 6, 18, 19, 20, 23, 27, 47, 57, 58 3—Г.
Воронеха, с. 29 7—Д, 34 18—Г, 38 4—В.
Вороній, п. 29 7—Ж, 34 18—Е, 38 4—Д.
Вороново, с. 28 17—И, 29 7—В 30 7—Л, 34 18—Б, 38 4—А.
Вороновъ носъ, мс. 28 4—Б.
Воронцова, оз. 30 5—Г.
Воронцовская, губа 30 4—В.
Вороньи, юр. 28 9—Ж.
Ворошилово, с. 30 18—Л, 31 6—В.
Ворья, р. 28 6—Е.
Воскресенка, д. 33 13—З.
Воскресенская, с. Амур. обл. 33 13—Е.
Воскресенская, с. Примор. обл. 33 16—Г, 36 13—Е.
Воскресенская, с. Забайкал. обл. 31 13—Д, 32 11—Г, 33 6—Г, 39 6—Б.
Воскресенская ж. д. 29 3—Е, 34 14—Д.
Воскресенская пристань 29 4—Д, 34 15—Г.
Воскресенская Н., 33 10—Г.
Воскресенскій, пр. Забайкал. обл. 31 10—Г, 32 8—В, 33 3—В.
Воскресенскій, пр. Примор. обл. 33 14—Г, 36 12—Е.
Воскресенскій, пр. Амур. обл. 32 13—Г, 33 8—Г.
Воскресенскій, п. 28 7—Л, 34 8—Г.
Воскресенскій, зав. 28 5—Ж.
Воскресенскій, руд. 28 6—Ж.
Воскр.-Петровскій, пр. 30 13—К.
Воскресенское, с. Оренбург. губ. 28 7—К, 34 8—В.
Воскресенское, с. Амур. обл. 33 9—Г.
Восторгово, с. 33 14—Е.
Восточенское, с. 30 11—Н.
Восточное, с. 28 11—Л, 34 12—Г.
Вревская, ст. ж. д. 35, 41 11—Е.
Вревское, с. 35, 41 11—Д.
Всеволодо-Благодатскій, руд. 28 5—Ж.
Всеволодовскій, п. 28 9—Л, 34 10—Г.
Всесвятскій, п. Акмол. обл. 5, 6, 18, 19, 20, 23, 24, 25, 26, 27, 47, 56, 57, 58 6—Г, 28 8—Л, 34 9—Г.
Всесвятскій, п. Тургайск. обл., 34 5—Д.
Встрѣчный, мс. 33 16—Е.
Вуадиль, с. 35, 41 12—Е.
Вутенъ, с. 36 23—Г.
Выборгъ, г. 5, 6, 18, 19, 20, 23, 24, 25, 26, 27, 47, 56, 57, 58 2—В.
Выдринская, с. 30 18—О, 31 6—Е, 32 4—Д.
Вымь, р. 5, 6, 18, 19, 20, 23, 24, 25, 26, 27, 47, 56, 57, 58 5—В.
Высокое, с. 35, 41 12—Д.
Вычегда, р. 5, 6, 18, 19, 20, 23, 24, 25, 26, 27, 47, 56, 57, 58 5—В.
Выѣздной, п. 30 12—М.
Вѣрный, г. 5, 6, 18, 19, 20, 23, 24, 25, 26, 27, 47, 56, 57, 58 7—Д, 35, 41 15—Д.
Вѣрный, пр. 31 11—В.
Вѣринскій, п. Акмол. обл. 28 12—М, 34 13—Д, 35, 41 13—А.
Вѣринскій, п. Оренбург. губ. 28 6—Л, 34 7—Г.
Вяземская, ст. ж. д. 5, 6, 18, 19, 20, 23, 24, 25, 26, 27, 47, 56, 57, 58 13—Д, 33 14—Ж, 36 13—Ж.
Вятка, г. 5, 6, 18, 19, 20, 23, 24, 25, 26, 27, 47, 56, 57, 58 4—Г.
Вятка, р. 5, 6, 18, 19, 20, 23, 24, 25, 26, 27, 47, 56, 57, 58 5—Г.
Вяткина, с. 29 7—Д, 30 7—Н, 34 18—Г, 38 4—В.
Вятское, с. 33 14—Е, 36 13—Ж.

Гава, с. 35, 41 12—Е.
Гавай, мс. 36 22—Б.
Гавриловская (-ое), с. Енисейск. губ. 5, 6, 18, 19, 20, 23, 24, 25, 26, 27, 47, 56, 57, 58 9—Г, 30 14—К, 31 2—Б, 36 5—Д.
Гавриловское, с. Семирѣчен. обл. 34 15—З, 35, 41 15—Г.
Гагаринская, с. 28 7—З.
Гагаркина, с. 28 18—К, 29 8—Г, 30 8—М, 34 19—В, 38 5—Б.
Гагарьевское, с. 28 10—К, 34 11—В.
Гагемейстера, о-въ 36 25—Д.
Гагры, г. 5, 6, 18, 19, 23, 24, 26, 27, 47, 56, 57, 58 3—Д.
Гадалейское, с. 30 16—М, 31 4—Г.
Гажинская, с. 31 7—Б.
Газимуровскій, зав. 5, 6, 18, 19, 20, 23, 24, 25, 26, 27, 47, 56, 57, 58 11—Г, 39 6—В.
Газимуро-Ононскій, г. хр. 32 9—Д, 33 4—Д, 36 9—Е.
Газимуръ, р. 32 10—Д, 11—Г, 33 5—Д, 6—Г, 36 9—Е, 39 5—В, 6—Б.
Газонхей, гр. 39 2—В.
Газулутайскій, м. 32 7—Е, 33 2—Е.
Гайворонъ, д. 33 13—З.
Гайхе, р. 33 11—И.
Гала, р. 30 20—Г.
Галактіоновка, п. 33 11—Г.
Галактіоновка, с. 33 11—Г.
Галгатайскій, м. 32 7—Е, 33 2—Е.
Галкино, п. 32 9—Д, 33 4—Д.
Галька, р. 30 19—Е.
Галькунча, гр. 30 18—Д, 36 7—В.
Гальцовскій, руд. 38 3—Г.
Гамога, мс. 33 12—И.
Гандичевская, с. 38 2—Б.
Ганти-Окотэтти, с. 28 10—Б.
Гануканъ, п. ст. 33 12—Е.
Ганькина, с. 30 15—Л, 31 3—В.
Гань-Чжоу, г. 5, 18, 19, 20, 23, 24, 25, 26, 27, 47, 57, 58 9—Е.
Ганюшкино зимовье, с. 28 17—К, 29 7—Г, 30 7—М, 34 18—В, 38 4—В.
Гаревка, р. 30 11—К.
Гаринское, с. 28 7—З.
Гарма-Чешма, р. 35, 41 12—З.
Гармо, р. 35, 41 12—Ж.
Гармъ, с. 35, 41 12—Ж.
Гарнастахъ, с. 36 13—Г.
Гаровка, д. 33 14—Е.
Гарь, р. 33 11—Г.
Гастанду—тайга, г. хр. 30 13—О.
Гаффнера, фіордъ 30 17—А.
Гаюкта, р. 30 14—Д.
Гаюкта, р. 30 13—Д.
Гейбергъ Акс., о-ва 30 16—А.
Гельмендъ, р. 5, 6, 18, 19, 20, 23, 24, 25, 26, 27, 47, 56, 57, 58 6—Е.
Гельсингфорсъ, г. 6, 18, 23, 27 2—В.
Гемагенъ, г. хр. 30 19—И.
Гемевялока, с. 36 11—Б.
Гензанъ, г. 5, 6, 18, 19, 20, 24, 25, 26, 27, 47, 56, 57, 58 12—Е.
Геокъ-сюръ, ст. ж. д. 35, 41 7—З.
Геокъ-Тепе, ст. ж. д. 5, 6, 18, 19, 20, 23, 24, 25, 26, 27, 47, 56, 57, 58 5—Е, 35, 41 5—Ж.
Геонъ, г. хр. 33 15—Е.
Георгіевка, д. 33 14—Е.
Георгіевка, п. 33 11—Д.
Георгіевка, с. 33 11—Е.
Георгіевскій, п. Оренбург. губ. 34 7—Г.
Георгіевскій, п. Тургайск. обл. 34 5—Д.
Георгіевскій Н., п. 34 3—Д.
Георгіевскій, пр. 30 12—И, 36 4—Г.
Георгіевское Н., с. 34 4—Г.
Георгіевское, с. 5, 6, 18, 19, 20, 23, 24, 25, 26, 27, 47, 56, 57, 58 7—Д, 29 6—Ж, 34 17—Е.
Геральда, банка 36 23—Б.
Геральда, о-въ 36 22—Б.
Герасимовскій, п. 28 8—З.
Герасимовское, с. 5, 6, 18, 19, 20, 23, 24, 25, 26, 27, 47, 56, 57, 58 8—Д, 34 17—З, 35, 41 17—Г.
Гератъ, г. 5, 6, 18, 19, 20, 23, 24, 25, 26, 27, 47, 56, 57, 58 6—Е.
Герберштейнъ, о-въ 30 12—А.
Гери-рудъ, р. 5, 6, 18, 19, 20, 23, 24, 25, 26, 27, 47, 56, 57, 58 6—Е.
Германія, имперія 6, 19, 23 1—Г.
Гижигинская, губа 5, 6, 18, 19, 20, 23, 24, 25, 26, 27, 47, 56, 57, 58 15—В, 36 17—Г.
Гижигинскъ, г. 5, 6, 18, 19, 20, 23, 24, 25, 26, 27, 47, 56, 57, 58 15—В, 36 17—Г.
Гикэ, р. 30 17—З.
Гилева, зим. 30 9—З.
Гилевка, с. 38 3—Г.
Гилево, с. 33 12—Е.
Гильчинъ, с. 33 10—Е, 36 11—Ж.
Гильчинъ, р. 33 10—Е.
Гилюй, р. 33 9—В, 36 11—Е.
Гилякъ, мс. 33 16—Ж.
Гиринъ, г. 5, 6, 18, 19, 20, 23, 24, 25, 26, 27, 47, 56, 57, 58 12—Д, 36 11—З.
Гирьяльская, стн. 34 5—Д.
Гиссарскій, г. хр. 35, 41 10—Ж.
Гиссаръ, с. 35, 41 11—Ж.
Гладкій, мс. 5, 6, 18, 19, 20, 23, 24, 25, 26, 27, 47, 56, 57, 58 13—Д, 33 16—Ж.
Гладковское, с. 28 8—К, 34 9—В.
Глазово, д. 33 13—З.
Глиненская, стн. 34 1—Е.
Глинкино, п. 28 12—К, 34 13—В.
Глинково, с. 5, 6, 18, 19, 20, 23, 24, 25, 26, 27, 47, 56, 57, 58 6—Д, 34 11—И, 35, 41 11—Д.
Глинковское, с. 34 17—З, 35, 41 17—Г.
Глинная, с. 31 12—А, 36 9—Г.
Глубокая, р. 30 7—В.
Глубокое, с. Семипал. обл. 29 6—Е, 34 17—Д, 38 4—Г.
Глубокое, с. Томск. губ. 38 5—Б.
Глуховка, д. 33 12—И.
Глуховской, п. 29 5—Е, 34 16—Д, 35, 41 16—А.
Глушинская, с. 38 5—В.
Гляденское, с. 28 8—К, 34 9—В.
Гляденъ, с. 30 12—Л.
Гоби, степь 5, 6, 18, 19, 20, 23, 24, 25, 26, 27, 47, 57, 58 8—Е.
Говорово, с. 36 11—Б.
Гоголевка, с. Амур. обл. 33 10—Г.
Гоголевка, с. Примор. обл. 33 13—З, 36, 12—Ж.
Гоголевскій, п. 28 12—Л, 34 13—Г.
Гокча, оз. 5, 6, 18, 19, 20, 23, 24, 25, 26, 27, 47, 56, 57, 58 4—Е.
Голая, гр. Примор. обл. 33 15—Ж, 36 13—Ж.
Голая, гр. Забайкал. обл. 39 3—В.
Голдунъ, с. 30 15—М, 31 3—Г.
Голенки, ст. ж. д. 33 12—З.
Голецъ, гр. 31 11—Б, 36 8—Д.
Головачевка, с. 35, 41 12—Д.
Головино (Хантайское), с. 30 9—Д, 36 3—В.
Головинскій, п. 33 13—Е, 36 12—Ж.
Головская, быв. п. ст. 34 7—Ж, 35, 41 7—В.
Голодная степь, ст. ж. д. 35, 41 11—Е.
Голодный, мс. 33 18—З.
Голоустное Б., с. 30 18—Н, 31 6—Д, 32 4—Г.
Голоустное М., с. 30 18—Н, 31 6—Д, 32 4—Г.
Голубевская, стн. 5, 6, 18, 19, 20, 23, 24, 25, 26, 27, 47, 56, 57, 58 7—Д, 35, 41 16—Г.
Голубой, мс. 28 14—Г, 30 4—Е.
Голубовскій, п. 5, 6, 18, 19, 20, 23, 24, 25, 26, 27, 47, 56, 57, 58, 7—Г 28 13—Л, 34 14—Г.
Голубовское, с. 28 13—Л, 34 14—Г.
Голуметь, с. 30 16—Н, 31 3—Г, 32 5—Д, 36 6—Е.
Голусахъ, р. 30 20—З, 36 7—Г.
Голуха, гр. 38 4—Г.
Голыгина, с. 36 17—Е.
Голыхъ, с. 30 18—М, 31 6—Г, 32 4—В.
Голышмановское, с. 28 10—И, 34 11—Б.
Гольдъ, р. 33 14—Ж.
Гольды, с. 33 16—Д, 36 13—Е.
Гольтявина, с. 30 15—К, 31 3—Б.
Гольчиха, с. 5, 6, 18, 19, 20, 23, 24, 25, 26, 27, 47, 56, 57, 58 8—Б, 30 7—Г.
Гонамъ, р. 33 11—Б, 36 11—Д.
Гонгда, р. 30 14—Д.
Гонгоръ, 33 12—Д.
Гондатти, ст. ж. д. 33 10—Г, 36 11—Е.
Гондаттіевка, с. 33 10—Д.
Гондаттьино, д. 33 13—Ж.
Гонжа, ст. ж. д. 33 9—Г.
Гончарова, гр. 33 17—Е.
Гопъ, мс. 36 24—В.
Горбея, с. 36 15—Д.
Горбилокъ, р. 30 13—К, 36 4—Д.
Горбита, р. 30 14—В.
Горбитканъ, с. 31 7—Г, 32 5—В.
Горбичанскій, пр. 31 13—Д, 32 11—Г, 33 6—Г, 39 6—Б.
Горбица, с. 31 13—Д, 32 11—Г, 33 6—Г, 36 9—Е, 39 6—Б.
Горбовская, с. 31 8—В, 32 6—Б.
Горбунова, р. 5, 6, 18, 19, 20, 23, 24, 25, 26, 27, 47, 56, 57, 58 15—В, 36 16—В.
Горбунова, с. 29 8—Е, 34 19—Д, 38 5—Г.
Горбуново, с. 30 14—Г.
Горбунчана, р. 30 16—Ж.
Горбы, с. 29 10—Г, 30 10—М.
Горекацанъ, с. 31 9—Е, 32 7—Д, 33 2—Д, 39 2—В.
Горекинскій, п. 31 9—Е, 32 7—Д, 33 2—Д, 39 2—В.
Горками, р. 30 20—Д.
Горно-Озерный, п. 31 9—Д, 32 8—Г, 33 2—Г, 36 8—Е.
Горносталева, с. 38 1—Б.
Горный (Александровскій), п. 29 8—Ж, 34 19—Е.
Городенкова, з. 33 10—Г.
Городечная, д. 33 12—И.
Городищенское, с. Акмол. обл. 28 11—К, 34 12—В.
Городищенское, с. Енисейск. губ. 30 12—К.
Городокъ, с. 28 8—З.
Горохово, с. 36 16—В.
Горошинское, с. 30 9—Е.
Горхонъ, ст. ж. д. 31 8—Е, 32 6—Д, 39 1—В.
Горчаково, ст. ж. д. 35, 41 12—Е.
Горынь, р. 6, 19, 23, 27 2—Г.
Горькое, оз. 38 3—В.
Горькое Б., оз. 38 3—В.
Горѣлая, р. 30 14—Ж, 36 5—Г.
Горѣловское, с. 30 9—Е, 36 3—В.
Горѣлое, п. ст. 33 14—Г.
Горѣлый, с. 30 15—Г.
Горюнъ, р. 33 14—Д, 36 13—Е.
Гостинный, мс. 30 7—Г.
Государево имѣніе 5, 6, 18, 19, 20, 23, 24, 25, 26, 27, 47, 56, 57, 58 6—Е, 35, 41 8—З.
Готопутово, с. 5, 6, 18, 19, 20, 23, 24, 25, 26, 27, 47, 56, 57, 58 6—Г, 28 10—И, 34 11—Б.
Готчи, р. 33 16—Ж.
Гразнушевская, стн. 34 6—Г.
Граматуха, с. 33 11—Д.
Гранитные столбы, ур. 30 11—И, 36 4—Г.
Графитная, р. 30 7—Ж.
Графитный пріискъ Алибера 5, 6, 18, 19, 20, 23, 24, 25, 26, 27, 47, 56, 57, 58 9—Г, 30 16—Н, 31 4—Д, 32 2—Г, 36 6—Е.
Грачева, с. 28 10—К, 34 11—В.
Грачевскій, п. 29 5—Е, 34 16—Д.
Гребень, мс. 28 5—В.
Гремячинская, с. 5, 6, 18, 19, 20, 23, 24, 25, 26, 27, 47, 56, 57, 58 10—Г, 31 7—Д, 32 5—Г, 36 7—Е.
Грибовское, с. 30 7—Г.
Грибская, с. 33 11—Е.
Грибскій, п. 33 10—Д.
Григорьевка, с. Енисейск. губ. 5, 6, 18, 19, 20, 23, 24, 25, 26, 27, 47, 56, 57, 58 9—Г, 30 12—Н.

Григорьевка, с. Примор. обл. 33 12—З.
Григорьевскій, п. Семипал. обл. 28 14—Л, 29 4—Д, 34 15—Г.
Григорьевскій, п. Урал. обл. 34 3—Д.
Грингмутовка, с. 33 15—З.
Гришевская, гр. 39 3—В.
Гришинскій, п. 34 7—Г.
Гришкина, р. 30 11—Ж.
Гродекова (-ская), стн. 5, 6, 18, 19, 20, 23, 24, 25, 26, 27, 47, 56, 57, 58 13—Д, 33 12—З.
Гродеково, ст. ж. д. 33, 12—З.
Гродеково, д. Примор. обл. 33 13—И.
Гродеково, с. Сыръ-дарьин. обл. 35, 41 12—Д.
Гродна, г. 6, 23, 27 2—Г.
Грозное, с. 35, 41 12—Д.
Громовское, с. 30 17—М, 31 5—Г.
Громогласовскій, п. 28 11—Л, 34 12—Г.
Гроссевича, бух. 5, 6, 18, 19, 20, 23, 24, 25, 26, 27, 47, 56, 57, 58 13—Д, 33 16—Ж, 36 13—Ж.
Грузновская, с. 30 18—М, 31 6—Г.
Грядская, с. 31 8—Д, 32 6—Г.
Грязнуха, р. 30 20—В.
Грязнуха, с. Томск. губ. 29 8—Д, 30 8—Н, 34 19—Г.
Грязнуха, с. Забайкал. обл. 31 10—Д, 32 8—Г, 33 3—Г.
Грязнушинская, п. ст. 33 12—Е.
Грязнушка, с. 33 10—Д.
Губерлинская, стн. 34, 5—Д.
Губерли, р. 34 5—Д.
Губерово, ст. ж. д. 33 13—Ж.
Гудачи, ст. ж. д. 33 9—Г.
Гуджалъ, р. 33 13—Д.
Гужиры, с. 30 17—О, 31 5—Е, 32 3—Д, 36 6—Е.
Гузаръ, п. ст. 35, 41 10—Ж.
Гукочаръ, р. 30 18—Е.
Гукъ-Силигиръ, р. 36 8—В.
Гульча, укр. 5, 6, 18, 19, 20, 23, 24, 25, 26, 27, 47, 56, 57, 58 7—Е, 35, 41 13—Е.
Гулюковка, с. 33 11—Е.
Гуляевка, с. 34 13—З, 35, 41 13—Г.
Гуляй-поле, п. 28 11—М, 34 12—Д.
Гулями, гр. 30 17—З.
Гумвалякъ, п. ст. 35, 41 9—Ж.
Гунго, гр. 31 8—Д, 32 6—Г.
Гунтъ, р. 5, 6, 18, 19, 20, 23, 24, 25, 26, 27, 47, 56, 57, 58 7—Е, 35, 41 12—З.
Гурана, оз. 36 9—Д.
Гуранъ, с. 35, 41 10—Е.
Гургули, гр. 33 14—Г.
Гурлень, с. 35, 41 7—Е.
Гурьевъ, г. 5, 6, 18, 19, 20, 23, 24, 25, 26, 27, 47, 56, 57, 58 5—Д, 34 2—Ж.
Гусиная пристань, с. 29 7—Ж, 34 18—Е, 38 4—Д.
Гусиное, оз. 32 4—Д.
Гусино-озерскій дацанъ, с. 32 4—Д.
Гусиный, мс. 36 16—Б.
Гусиха, р. 30 11—Г.
Гусмундъ, р. 30 16—Е.
Гутканда, р. 30 15—Ж.
Гуткангна, р. 30 17—И, 31 5—А.
Гутова (-о), с. 5, 6, 18, 19, 20, 23, 24, 25, 26, 27, 47, 56, 57, 58 8—Г, 28 18—К, 29 8—Г, 30 8—М, 34 19—В, 38 4—Б.
Гутовское Нв., с. 28 14—К, 29 4—Г, 34 15—В.
Гученъ, г. 5, 6, 18, 19, 20, 23, 24, 25, 26, 27, 47, 57, 58 8—Д.
Гыда, р. 5, 6, 18, 19, 20, 23, 24, 25, 26, 27, 47, 56, 57, 58 7—В, 28 15—Б, 30 5—Г.
Гыдалмо, зал. 28 13—А, 30 3—В.
Гыджъ-дуванъ, с. 35, 41 9—Е.
Гымыль, с. 30 17—Н, 31 3—Г, 32 3—Г.
Гяурсъ, ст. ж. д. 35, 41 6—З.

Дабсун-тузъ, оз. 34 11—Ж, 35, 41 11—В.
Даваканъ, р. 30 14—Д.
Давалакитъ, р. 30 12—Д.
Давальдинъ, р. 30 15—Д.
Давмязъ-аджисье, к. 35, 41 7—З.
Давыденковскій, п. 28 7—Л, 34 8—Г.
Давыдовскій, п. 28 9—Л, 34 10—Г.
Давыдовское, с. 28 8—К, 34 9—В.
Дагары, пристань 5, 6, 18, 19, 20, 23, 24, 25, 26, 27, 47, 56, 57, 58 10—Г, 31 8—Г, 32 7—В, 36 8—Д.
Дагбитъ, с. 35, 41 10—Ж.
Даги, р. 33 18—Г.
Дайренъ (Дальній), г. 5, 6, 18, 19, 20, 24, 25, 26, 27, 47, 56, 57, 58 12—Е.
Дакитуй, с. 5, 6, 18, 19, 20, 23, 24, 25, 26, 27, 47, 56, 57, 58 10—Д, 32 6—Е, 36 7—Ж.
Дакитуй, ст. ж. д. 33 10—Г.
Далайноръ, ст. ж. д. 32 10—Е, 33 5—Е.
Далай-норъ (Кулунъ), оз. 36 9—Ж.
Дала-кайнаръ, ур. 35, 41 13—Д.
Дала-кайнаръ, р. 35, 41 13—Д.
Далдынъ, р. 30 20—Г, 20—Д.
Далекій, п. 33 11—Г.
Далматовъ, быв. г. 28 7—И, 34 8—Б.
Дальній (Дайренъ), г. 5, 6, 18, 19, 20, 24, 25, 26, 27, 47, 56, 57, 58 12—Е.
Дальній, п. 34 6—Д.
Дамбарскій, п. 34 6—Д.
Дамбуки (-нскій), скл. 5, 6, 18, 19, 20, 23, 24, 25, 26, 27, 47, 56, 57, 58 12—Г, 33 10—В, 36 11—Е.
Данилова, с. 31 7—Б, 36 7—Д.
Даниловка, п. 30 13—О.
Дарасунскій минер. источникъ 32 8—Д, 33 3—Д, 39 3—В.
Дарасунъ (—ское), с. 5, 6, 18, 19, 20, 23, 24, 25, 26, 27, 47, 56, 57, 58 11—Г, 32 8—Д, 33 3—Д, 36 8—Е, 39 3—В.
Дарваза, ст. ж. д. 35, 41 11—Е.
Дарвазскій, г. хр. 35, 41 12—Ж.
Дарвазъ, горн. область 35, 41 12—Ж.
Дарганата, с. 35, 41 7—Е.
Дарелсай, с. 34 4—Ж.
Дарменъ-ата, к. 35, 41 3—Д.
Дарыганъ, мс. 36 13—Б.
Дарьинская, с. 31 8—Б.
Дата, р. 33 16—Е.
Да-Тумынза, р. 33 12—И.
Дау-данъ, с. 35, 41 6—Е.
Даурскій, г. хр. 32 7—Д, 33 3—Д, 36 8—Е, 39 3—В.
Даурское, с. 30 11—М.
Дауръ, п. ст. 33 13—Е.
Даутъ, к. 34 10—З, 35 41 10—Г.
Даухана, с. 35, 41 11—Е.
Даханбай, мог. 34 14—З, 35, 41 14—Г.
Дахлы, к. 35, 41 4—Е.
Дацанъ, с. 31 8—Д, 32 6—Г.
Дашъ-аджи, к. 35, 41 7—Ж.
Двина Зап., р. 6, 19, 23 2—Г.
Двина Сѣв., р. 5, 6, 18, 19, 20, 23, 24, 25, 26, 27, 47, 56, 57, 58 4—В.
Дворецъ, с. 5, 6, 18, 19, 20, 23, 24, 25, 26, 27, 47, 56, 57, 58 9—Г, 30 15—К, 31 3—Б, 36 5—Д.
Дворянка, д. 33 12—З.
Дебянгда, р. 30 17—Д.
Денюхино, с. 5, 6, 18, 19, 20, 23, 24, 25, 26, 27, 47, 56, 57, 58 5—Г.
Дежнева, мс. 5, 6, 18, 19, 20, 23, 24, 25, 26, 27, 47, 56, 57, 58 18—В, 36 24—В.
Дежневка, с. 5, 6, 18, 19, 20, 23, 24, 25, 26, 27, 47, 56, 57, 58 13—Д, 33 14—Е.
Деинау, с. 35, 41 8—Ж.
Де-Кастри, зал. 5, 6, 18, 19, 20, 23, 24, 25, 26, 27, 47, 56, 57, 58 14—Г, 33 17—Д.
Делингда, р. 30 13—Е.
Дельчей, с. 31 13—Б.
Делюнъ, п. 32 10—Г, 33 5—Г, 39 5—Б.
Делюнъ-Уранъ, порогъ 31 12—В, 32 10—Б, 36 9—Д.
Дома, р. 34 4—Г.
Демидовскій, п. 28 14—Л, 29 4—Д, 34 15—Г.
Домина, с. 28 4—Е.
Демино, с. 29 8—Е, 34 19—Д, 38 5—Г.
Домича-Чагурака, с. 29 8—Е, 34 19—Д, 38 6—Г.
Демьянка, р. 28 11—З, 29 1—Б.
Демьяновское, с. 28 8—Л, 34 9—Г.
Демьянское, с. 5, 6, 18, 19, 20, 23, 24, 25, 26, 27, 47, 56, 57, 58 6—Г, 28 10—З.
Денау, с. 35, 41 10—Ж.
Денгизъ, оз. 34 11—Д, 35, 41 11—А.
Денежкино, с. 30 9—Е, 36 3—В.
Денисова, с. 30 13—К.
Денисовка, с. 33 17—Г, 36 14—Е.
Денисовскій, п. 5, 6, 18, 19, 20, 23, 24, 25, 26, 27, 47, 56, 57, 58 5—Г 34, 7—Г.
Депть, р. 33 10—Г, 11—Г.
Дербентъ, г. 5, 6, 18, 19, 20, 23, 24, 25, 26, 27, 47, 56, 57, 58 4—Д.
Дербентъ, п. ст. 35, 41 10—Ж.
Дербинское, с. Енисейск. губ. 30 12—М.
Дербинское, с. Сахалин. обл. 5, 6, 18, 19, 20, 23, 24, 25, 26, 27, 47, 56, 57, 58 14—Г, 33 18—Д, 36 14—Е.
Державинское, с. 28 8—М, 34 9—Д.
Деркулъ, р. 34 2—Д.
Десна, р. 6, 19, 23, 27, 47, 57 3—Г.
Десъ, р. 33 10—В.
Дешулапъ, с. 32 7—Д, 33 2—Д, 39 2—В.
Джабжигинская, с. 36 13—В.
Джагытай, оз. 30 13—О.
Джаксы-бай, оз. 34 3—Е.
Джаксы-бай, р. 34 3—Е.
Джаксы-джартасская, п. ст. 34 17—Ж, 35, 41 17—В.
Джаксы-конъ, р. 34 11—Е, 35, 41 11—Б.
Джакуль, п. 30 11—О.
Джакуль, р. 30 11—О.
Джалабадъ, с. 35, 41 13—Е, 58 7—Д.
Джалавлы, быв. п. ст. 34 7—Е, 35, 41 7—Б.
Джалавлы, к. 34 13—И, 35, 41 13—Д.
Джала-гашъ, ст. ж. д. 34 9—З, 35, 41 9—Г.
Джалазанашъ, р. 29 9—Ж, 38 6—Д.
Джалзанганачъ, быв. п. ст. 34, 7—Е 35, 41 7—Б.
Джалаулы, оз. 28 13—Л, 34 14—Г.
Джалгалахъ, р. 30 17—Д.
Джалинда, р. 30, 17—Е.
Джалпакъ-Талъ, быв. п. ст. 34 9—И, 35, 41 9—Д.
Джалтули, р. 30 20—Ж.
Джалтыръ-куль, оз. Урал. обл. (Европ. Россія) 34 2—Е.
Джалтыръ-куль, оз. Урал. обл. (Азіат. Россія) 34 3—Е.
Джаманагачскій, п. 34 5—Е.
Джаман-байгулъ, гр. 34 12—Е, 35, 41 12—Б.
Джаман-конъ, р. 34 11—Е, 35, 41 11—Б.
Джаман-сары-су, р. 34 13—Е, 35, 41 13—Б.
Джамантузскій, пик. 28 10—К, 34 11—В.
Джаманъ-курганъ, разв. укр. 34 10—Ж, 35, 41 10—В.
Джаманъ-куль, оз. 34 8—Е, 35, 41 8—Б.
Джаманъ-тау, г. хр. 35, 41 14—Е.
Джамчи, р. 34 13—Ж, 35, 41 13—В.
Джана, р. 33 14—В.
Джан-булакъ, с. 35, 41 11—Е.
Джангалахъ, о-въ 36 10—Б.
Джангикань, р. 30 16—Д.
Джангильды, р. 34 3—Е.
Джангызагачскій, п. 34 4—Д.
Джангызъ-агачская, п. ст. 35, 41 16—Г.
Джангызъ-кудукъ, п. 34 6—Д.
Джан-тезекъ, мог. 34 18—Ж, 35, 41 18—В.
Джанхаринская, с. 36 11—Г.
Джапиджакъ, р. 32 12—В, 33 7—В.
Джара, р. 30 18—Д.
Джари, гр. 33 16—Ж, 36 13—Ж.
Джаркентъ, г. 5, 6, 18, 19, 20, 23, 24, 25, 26, 27, 47, 56, 57, 58 8—Д, 35, 41 16—Г.
Джаръ-куль, п. 28 10—М, 34 11—Д, 35, 41 11—А.
Джарлы-куль, оз. 34 14—Д.
Джарты-кумъ, быв. п. ст. 34 9—З, 35, 41 9—Г.
Джартынын-кара-су, р. 34 13—З, 35, 41 13—Г.
Джарыкъ, к. 34 9—Е, 35, 41 9—Б.
Джаулбай-Акъ-Чилинъ, к. 34 2—Е.
Джебалъ, ст. ж. д. 35, 41 4—Ж.
Джебатъ, р. 30 13—Н.
Джегдаха, оз. 33 16—Г.
Джегдже, р. 30 16—Г.
Джегудейская, с. 5, 6, 18, 19, 20, 23, 24, 25, 26, 27, 47, 56, 57, 58 13—В.
Джели, р. 31 11—А.
Джелинга, р. 30 19—Ж.
Джелоконъ, р. 30 19—Д.
Джелтулакъ, р. 33 9—В.
Джелтулакъ М., р. 33 9—В.
Джель-арыкъ, с. 35, 41 14—Д.
Джельтавскій, пик. 34 14—Д.
Джемантузскій, пик. 29 4—Е, 34 15—Д.
Джеманъ-тузъ, оз. 29 4—Е, 34 15—Д.
Дженишке, р. Семипал. обл. 29 7—Ж, 34 18—Е.
Дженишке, р. Семирѣчен. обл., Лепсин. уѣз. 34 16—Ж, 35, 41 16—В.
Дженишке, р. Семирѣчен. обл., Вѣрнен. уѣз. 35, 41 15—Д.
Джергаланскій, п. 35, 41 16—Д.
Джергаланъ, р. 35, 41 16—Д.
Джергесъ, п. ст. 35, 41 16—Д.
Джери, п. ст. 35, 41 11—Е.
Джерома, р. 30 17—Е.
Джертасскій, пик. 34 16—Е, 35, 41 16—Б.
Джесей, с. 36 9—Б.
Джеслахъ, с. 5, 6, 18, 19, 20, 23, 24, 25, 26, 27, 47, 56, 57, 58 13—Б, 36 12—Б.
Джє-су, оз. 34 16—Е, 35, 41 16—Б.
Джигитъ, бух. 33 15—З, 36 13—З.
Джида, р. 30 17—О, 32 3—Д.
Джидели, р. 34 11—Ж, 35, 41 11—В.
Джидинскій, г. хр. 30 18—О, 32 4—Д.
Джизакъ, г. 5, 6, 18, 19, 20, 23, 24, 25, 26, 27, 47, 56, 57, 58 6—Д, 35, 41 10—Е.
Джизакъ, ст. ж. д. 35, 41 10—Е.
Джила, р. 32 7—Д, 33 2—Д, 39 2—В.
Джила, ст. ж. д. 35, 41 11—Е.
Джиланды, с. 35, 41 13—Е.
Джиланчикъ, гр. 34 9—Е, 35, 41 9—Б.
Джиланъ, ст. ж. д. 34 7—Ж, 35, 41 7—В.
Джилинда, р. 32 9—Г, 33 4—Г.
Джиль-тау, гр. 34 4—Ж, 35, 41 4—В.
Джинчи, с. 36 14—Е.
Джирга, ул. 31 9—Г, 32 7—В.
Джиргиталъ, с. 35, 41 13—Е.
Джитым-тау, гр. 35, 41 15—Е.
Джіембай, оз. 34 3—Е.
Джоддонга, с. 36 10—В.
Джугджуръ, г. хр. 5, 6, 18, 19, 20, 23, 24, 25, 26, 27, 47, 56, 57, 58 13—Г, 33 14—В, 36 13—Д.
Джу-Джу-Клу, ст. ж. д. 35, 41 7—З.
Джукдыръ, г. хр. 33 12—В, 36 12—Е.
Джулекъ, быв. п. ст. 5, 6, 18, 19, 20, 23, 24, 25, 26, 27, 47, 56, 57, 58 6—Д, 34 9—З, 35, 41 9—Г.
Джулу-куль, оз. 38 7—Г.
Джулюсъ, быв. п. ст. 34 7—Ж, 35, 41 7—В.
Джума, ст. ж. д. 35, 41 10—Ж.
Джумгалъ, разв. укр. 35, 41 14—Е.
Джунгарскій Ала-тау, г. хр. 35, 41 16—Г.
Джурунскій, п. 5, 6, 18, 19, 20, 23, 24, 25, 26, 27, 47, 56, 57, 58 5—Д, 34 5—Е.
Джурунъ, ст. ж. д. 34 5—Е.
Джусалы, ст. ж. д. 34 8—З, 35, 41 8—Г.
Джус-агачская, п. ст. 34 16—Ж, 35, 41 16—В.
Джусъ-агачъ, пик. 29 6—Ж, 34 18—Е.
Джюе солен., оз. 28 13—Л, 34 14—Г.
Джяпгыча, оз. 30 14—Д.
Дзиргакъ, р. 29 11—Е, 30 11—О.
Диби, р. 30 15—О, 31 3—Е, 32 1—Д.
Дика, фiордъ 30 17—А.
Дикое, оз. 28 7—З.
Диксонъ, о-въ 30 5—В.
Диминоръ, с. 35, 41 11—Ж.
Динау, с. 35, 41 11—Ж.
Динъ, оз. 30 8—Н.
Диренъ, к. 35, 41 4—Е.
Дирень-Ольская, с. 5, 6, 18, 19, 20, 23, 24, 25, 26, 27, 47, 56, 57, 58 12—В, 36 12—В.
Дихабъ, с. 35, 41 12—Ж.
Дичунъ, п. ст. 33 12—Е.
Дмитріевка, д. Примор. обл. 33 13—З.
Дмитріевка, с. Ферган. обл. 5, 6, 18, 19, 20, 23, 24, 25, 26, 27, 47, 56, 57, 58 7—Д, 35, 41 13—Е.
Дмитріевскій, п. Акмол. обл. 5, 6, 18, 19, 20, 23, 24, 25, 26, 27, 47, 56, 57, 58 6—Г, 28 9—Л, 34 10—Г.
Дмитріевскій, п. Тургайск. обл. 28 7—Л, 34 8—Г.
Дмитріевскій, п. Сыръ-дарьин. обл. 5, 6, 18, 19, 20, 23, 24, 25, 26, 27, 47, 56, 57, 58 7—Д, 35, 41 10—Д.
Дмитріевское, п. ст. 35, 41 14—Д.
Дмитріевское, с. 28 10—Л, 34 11—Г.
Дмитровская, быв. п. ст. 34 9—З, 35, 41 9—Г.
Днѣпръ, р. 5, 6, 18, 19, 27, 47, 57, 58 3—Г.
Днѣстръ, р. 6, 19, 27, 47, 57 2—Д.
Добрая, с. 33 12—Ж.
Добринскій, п. 28 8—З.
Добролюбовка, д. 33 14—Ж.
Догаланъ, оз. 34 15—Е, 35, 41 15—Б.
Догдо, р. 36 13—В.
Догдоне, гр. 30 17—З.
Догини, гр. 39 5—В.
Догъ-Иинская, стн. 32 11—Д, 33 6—Д, 39 6—В.
Додонъ, р. 30 20—В.
Дождливый, пр. 33 10—В.
Дозгонъ, с. 35, 41 11—Ж.
Дозенъ-Гойзе, с. 35, 41 7—И.
Докатъ, р. 30 15—Ж.
Долбушинскій, п. 28 7—Л, 34 8—Г.
Долгая, губа 28 5—Б.
Долгій-Мостъ, с. 5, 6, 18, 19, 20, 23, 24, 25, 26, 27, 47, 56, 57, 58 9—Г, 30 14—Л, 31 2—В.
Долговское, с. 28 9—К, 34 10—В.
Долгодеревенская, стн. 28 6—К, 34 7—В.
Долгое, с. 36 15—В.
Долгоярское, с. 28 9—И.
Долгучъ, р. 29 10—В, 30 10—Л.
Долинный, п. 34 2—Д.
Долинскій, п. 34 13—Е, 35, 41 13—Б.
Долоновское, с. 30 16—М, 31 4—Г.
Долонская, стн. 29 5—Е, 34 16—Д, 35, 41 16—А.
Долонъ-норъ, г. 5, 6, 18, 19, 20, 24, 25, 26, 27, 47, 56, 57, 58 11—Д.
Домашній, с. 30 14—Г.
Доминканъ, с. 33 11—Е, 36 11—Ж.
Домна-Бравинская, с. 5, 6, 18, 19, 20, 23, 24, 25, 26, 27, 47, 56, 57, 58 10—Г, 31 9—Д, 32 7—Г, 33 2—Г.
Домна-Ключевская, с. 5, 6, 18, 19, 20, 23, 24, 25, 26, 27, 47, 56, 57, 58 10—Г, 31 9—Д, 32 7—Г, 33 2—Г, 39 2—Б.
Домни, р. 33 15—Е.
Донгузскій, п. 34 4—Д.
Дондонъ или Анюй, р. 33 15—Е.
Донецкая, стн. 34 4—Г.
Донецъ Сѣв., р. 5, 6, 18, 19, 20, 23, 24, 26, 27, 47, 57, 58 3—Д.
Донинская, стн. 5, 6, 18, 19, 20, 23, 24, 25, 26, 27, 47, 56, 57, 58 11—Г, 32 11—Д, 33 6—Д, 39 6—В.
Донское, с. 28 9—М, 34 10—Д.
Донской, п. 34 5—Д.
Донъ, р. 5, 6, 18, 19, 20, 23, 24, 26, 27, 47, 56, 57, 58 4—Д.
Дормидонтовка, с. 33 14—Ж.
Дорофеева, р. 30 6—Г.
Дорофеевка, с. 5, 6, 18, 19, 20, 23, 24, 25, 26, 27, 47, 56, 57, 58 6—Д, 35, 41 11—Е.
Дороха, р. 30 22—В.
Дорть-кую, ст. ж. д. 35, 41 7—З.
Досада, мс. 28 13—Г.
Досме, р. 33 14—Д.
Дохой, р. 30 21—Г.
Драгомирово, ст. ж. д. 35, 41 11—Е.
Драгунка, ст. ж. д. 28 11—К, 34 12—В.
Дракинское, с. 36 18—Д.
Драченинское, с. 28 18—К, 29 8—Г, 30 8—М, 38 5—Б.
Дровяной, мс. 28 12—А, 30 2—В.
Дружинина, з. 30 19—К, 31 7—Б.
Дрянная, р. 28 17—Л, 29 7—Д, 30 7—Н, 34 18—Г, 38 4—В.
Дубровино, с. 5, 6, 18, 19, 20, 23, 24, 25, 26, 27, 47, 56, 57, 58 8—Г, 28 17—К, 29 7—Г, 30 7—М, 34 18—В, 38 4—Б.
Дубровное, с. 28 10—И.
Дубровская, с. 31 9—Б.
Дубровское, с. 28 8—К, 34 9—В.
Дубунъ, с. 35, 41 16—Д.
Дубченское (Ворогово), с. 30 10—И, 36 3—Г.
Дубчесъ, р. 30 10—И.
Дубынское, с. 28 10—К, 34 11—В.
Дуваны-соръ, оз. 34 13—Ж, 35, 41 13—В.
Дуга, мс. 36 15—Д.
Дугда, р. 33 12—Г.
Дудинка, р. 30 9—Д.
Дудинское, с. 5, 6, 18, 19, 20, 23, 24, 25, 26, 27, 47, 56, 57, 58 8—В, 30, 8—Д.
Дудкинская, с. 30 18—М, 31 6—Г, 32 4—В.
Дудыпта, р. 5, 6, 18, 19, 20, 23, 24, 25, 26, 27, 47, 56, 57, 58 9—Б, 30 13—Г.
Дудыптскія, озера 30 13—Г.
Дулатъ, мог. 34 15—З, 35, 41 15—Г.
Дулгалахъ, р. 36 12—В.
Дулисмаръ, р. 30 13—Д.
Дульдургинское, с. 32 8—Д, 33 3—Д, 39 3—В.
Дульникапъ, р. 33 13—Д.
Думчево, с. 28 18—Л, 29 8—Д, 30 8—Н, 34 19—Г, 38 5—В.
Дунай, о-въ 36 11—Б.
Дунгузъ-тугай, с. 35, 41 7—Ж.
Дунгурлюкъ-соръ, быв. п. ст. 34 7—Ж, 35, 41 7—В.
Дупленская, ст. ж. д. 28 16—К, 29 6—Г, 34 17—В, 38 3—Б.
Дураково, с. 30 7—Д.
Дуралъ, г. 5, 18, 19, 20, 23, 24, 25, 26, 27, 47, 57, 58 8—Д.
Дургановка, р. 36 12—В.
Дуроевская, стн. 5, 6, 18, 19, 20, 23, 24, 25, 26, 27, 47, 56, 57, 58 11—Г, 32 11—Е, 33 6—Е, 39 6—Б.
Дурулгуевская, стн. 32 9—Д, 33 4—Д, 39 4—В.
Дурулгуевскій, м. 32 9—Д, 33 4—Д.
Дурунъ, с. 35, 41 5—Ж.
Дустана, к. 34 7—Е.
Духовскія, хутора 35, 41 11—Е.
Духовской, п. 33 10—Д.
Душакъ, ст. ж. д. 35, 41 6—З.
Душеланъ, с. 31 8—Д, 32 6—Г.
Дуэ, постъ 5, 6, 18, 19, 20, 23, 24, 25, 26, 27, 47, 56, 57, 58 14—Г, 33 18—Д, 36 14—Е.
Дхоллаги, р. 34 8—Е, 35, 41 8—Б.
Дыды, р. 33 12—Е.
Дылчесъ, р. 30 10—И.
Дымково, с. 28 7—И.
Дымча, р. 30 9—И.
Дыроватое, зим. 36 14—А.
Дьелахъ, оз. 30 17—В.
Дьергалахъ, р. 30 15—Г.
Дьялинда, р. 30 17—Е.
Дьямадилля-тары, р. 30 11—В.
Дьямадилля-турку, оз. 30 12—В.
Дьяргалахъ, р. 30 17—Д.
Дѣтловское, с. 30 12—М.
Дюдейка, оз. 30 13—Б.
Дюйсе-чать, гр. 34 11—Е, 35, 41 12—Б.
Дюпкунъ, озера 30 12—Д, 14—Д, 36 4—В.
Дюрмень-тюбе, ст. ж. д. 34 8—З, 35, 41 8—Г.
Дюрт-кудукъ, к. 34 11—З, 35, 41 11—Г.
Дюрткуль, гр. 34 5—Е.
Дюшамбе, с. 35, 41 11—Ж.
Дядинская, с. 30 18—М, 31 6—Г, 32 4—В, 36 7—Д.
Дягодье, р. 30 18—З.

Евгашино, с. 28 12—И, 29 2—В, 34 13—Б.
Евгеніевскій, п. Акмол. обл. 28 8—К, 34 9—В.
Евгеніевскій, п. Тургайск. обл. 28 7—Л, 34 8—Г.
Евгеньевка, ст. ж. д. 33 13—З.
Евдокимова, с. 30 16—М, 31 4—Г.
Евдокимовка, с. 35, 41 12—Д.
Евдокитъ, р. 30 15—Д.
Евра, р. 28 8—З.
Евстѣева, р. 36 17—В.
Евсѣевка, д. 33 13—З.
Евсѣевское, с. 30 17—Н, 31 5—Д, 32 3—Г.
Егозова, с. 38 5—Б.
Еголъ-Ягъ, р. 28 13—З, 29 3—Б, 34 14—А.
Егорова, ст. 36 13—Б.
Егоровскій, п. 28 13—И, 29 3—В, 34 14—Б.
Егорша Белькой, о-въ. 36 11—Б.
Егорьевка, с. 5, 6, 18, 19, 20, 23, 24, 25, 26, 27, 47, 56, 57, 58 7—Д, 35, 41 11—Д.
Едерма, р. 30 16—К, 31 4—Б.
Едзинъ-хой, р. 5, 18, 19, 20, 23, 24, 25, 26, 27, 47, 57, 58 9—Е.
Едортуй, с. 32 10—Д, 33 5—Д, 39 5—В.
Ежовка, ст. ж. д. 31 11—В, 32 9—Б.
Езбекъ-кую, к. 35, 41 8—З.
Екатеринбургъ, г. 5, 6, 18, 19, 20, 23, 24, 25, 26, 27, 47, 56, 57, 58 5—Г, 28 6—И.
Екатерининская, стн. 5, 6, 18, 19, 20, 23, 24, 25, 26, 27, 47, 56, 57, 58 12—Г, 33 10—Д.
Екатерининскій, п. Акмол. обл., Атбасар. уѣз. 28 10—Л, 34 11—Г.
Екатерининскій, п. Акмол. обл., Омск. уѣз. 28 12—К, 34 13—В.
Екатерининскій, п. Оренбург. губ. 34 6—Д.
Екатерининскій, п. Примор. обл. 33 12—З.
Екатерининское, с. Тобол. губ. 28 13—И, 29 3—В, 34 14—Б.
Екатерининское, с. Томск. губ. 29 6—Е, 34 17—Д, 38 3—Г.
Екатериновскій, п. 28 9—К, 34 10—В.
Екатеринодаръ, г. 5, 6, 18, 19, 20, 23, 24, 26, 27, 47, 56, 57, 58 3—Д.
Екатерино-Никольская, стн. 5, 6, 18, 19, 20, 23, 24, 25, 26, 27, 47, 56, 57, 58 12—Д, 33 12—Ж, 36 11—Ж.
Екатеринославка, с. 33 14—Ж.
Екатеринославка, ст. ж. д. 33 11—Д.

Екатеринославль, г. 5, 6, 18, 19, 20, 23, 27, 47, 57, 58 3—Д.
Екатеринославскій, п. Акмол. обл. 28 11—К, 34 12—В.
Екатеринославскій, п. Тургайск. обл. 34 6—Д.
Екимовское, с. 30 7—Г.
Екимчанъ, пр. 33, 13—Г.
Елай-Ерпъ, с. 35, 41 7—З.
Еланская, с. 36 11—Г.
Еланское, с. Тобол. губ., Тюкалин. уѣз. 5, 6, 18, 19, 20, 23, 24, 25, 26, 27, 47, 56, 57, 58 7—Г, 28 13—К, 29 3—Г, 34 14—В.
Еланское, с. Тобол. губ., Тюмен. уѣз. 5, 6, 18, 19, 20, 23, 24, 25, 26, 27, 47, 56, 57, 58 6—Г, 28 9—И.
Еланское, с. Забайкал. обл. 32 5—Д, 36 7—Е.
Еланцинская И. У., с. 30 18—Н, 31 6—Д, 32 4—Г.
Елгайское, с. 28 17—И, 29 7—В, 30 7—Л, 34 18—Б.
Еле, р. 30 22—В, 36 9—Б.
Еленинскій, п. 34 6—Г.
Еленинское, с. 5, 6, 18, 19, 20, 23, 24, 25, 26, 27, 47, 56, 57, 58 6—Г, 34 6—Д.
Елизаветградскій, п. 28 11—М, 34 12—Д, 35, 41 12—А.
Елизаветинка, д. 33 13—З.
Елизаветинскій, п. Акмол. обл. и уѣз. 28 11—Л, 34 12—Г.
Елизаветинскій, п. Оренбург. губ. 34, 6—Д.
Елизаветинскій, п. Акмол. обл., Омск. уѣз. 28 13—К, 29 3—Г, 34 14—В.
Елизаветинскій, пр. 36 12—Е.
Елизаветы, мс. 5, 6, 18, 19, 20, 23, 24, 25, 26, 27, 47, 56, 57, 58 14—Г, 33 18—В, 36 14—Е.
Елизарово, с. 28 10—Ж.
Елисаветполь, г. 5, 6, 18, 19, 20, 23, 24, 25, 26, 27, 47, 56, 57, 58 4—Д.
Елитъ, оз. 36 9—В.
Еловка, с. Томск. губ. 38 4—Б.
Еловка, с. Енисейск. губ. 30 12—Н.
Еловское, с. 5, 6, 18, 19, 20, 23, 24, 25, 26, 27, 47, 56, 57, 58 16—Г, 36 18—Д.
Еловское, с. Енисейск. губ., Краснояр. уѣз. 30 12—Л.
Еловское, с. Енисейск. губ., Ачинск. уѣз. 30 11—М.
Елогуй, р. 30 9—З, 36 3—Г.
Елонъ, р. 36 14—Б.
Елохина, р. 30 12—З, 36 4—Г.
Елошанское, с. 28 9—К, 34 10—В.
Елпинъ-туръ, оз. 28 8—Ж.
Елтырева, р. 28 17—З, 29 7—Б, 30 7—К.
Елшанскій, п. 34 4—Д.
Ельгейская, с. 36 9—Г.
Ельгинскій, п. 32 11—Д, 33 6—Д, 39 6—В.
Ельникъ, с. 29 10—Г, 30 10—М.
Емельяновка, д. 33 13—Ж.
Емуртлинское, с. 28 9—И, 34 10—Б.
Емурченъ, р. 31 10—Д, 32 8—Г, 33 3—Г.
Енгане-пай, с. 28 6—Д.
Ендырскія, юр. зим. 5, 6, 18, 19, 20, 23, 24, 25, 26, 27, 47, 56, 57, 58 6—В, 28 8—Ж.
Ендыръ, р. 28 8—Ж.
Енисей, р. 5. 6, 18, 19, 20, 23, 24, 25, 26, 27, 47, 56, 57, 58 8—В, 9—Г, 29 11—Б, 11—Г, 30 8—Д, 11—М, 36 3—В, 3—Г.
Енисей Большой, р. 30 14—Н, 31 2—Д.
Енисей Малый, р. 30 14—О.
Енисейская, губ. 5, 6, 18, 19, 20, 23, 24, 25, 26, 27, 47, 56, 57, 58 8—В.
Енисейскій Ю., пр. 5, 6, 18, 19, 20, 23, 24, 25, 26, 27, 47, 56, 57, 58 9—Г.
Енисейскій, зал. 5, 6, 18, 19, 20, 23, 24, 25, 26, 27, 47, 56, 57, 58 7—Б, 30 4—В.
Енисейскій, г. хр. 30 12—Л.
Енисейскъ, г. 5, 6, 18, 19, 20, 23, 24, 25, 26, 27, 47, 56, 57, 58 9—Г, 30 12—К, 36 4—Д.
Енурминъ, с. 36 23—В.
Ептарма, р. 28 10—А.
Еравинское Б., оз. 31 9—Д, 32 7—Г, 33 2—Г.
Еравинское М., оз. 31 9—Д, 32 7—Г, 33 2—Г.
Ерада, оз. 30 18—В, 19—В.
Ерадаяму, р. 30 20—Б.
Ераульская, стн. 32 10—Г, 33 5—Г, 39 5—Б.
Ербинское Б., с. 29 11—Г, 30 11—М.
Ервукла, р. 30 19—Ж.
Ерема, р. 30 19—И, 31 7—А.
Еремина, с. 30 19—И, 31 7—А, 36 7—Г.
Ерендаковскій, п. 32 10—Г, 33 5—Г.
Ерковцы, с. 33 10—Д.
Ермаково, с. 30 8—Е, 36 3—В.
Ермаковская, с. Енисейск. губ. 5, 6, 18, 19, 20, 23, 24, 25, 26, 27, 47, 56, 57, 58 9—Г, 30 12—Н.
Ермаковская, с., Иркут. губ. 31 7—В, 32 5—Б.
Ермаковскій, п. 5, 6, 18, 19, 20, 23, 24, 25, 26, 27, 47, 56, 57, 58 12—Г, 33 10—Г, 36 11—Е.
Ермаковское, с. 28 8—Л, 34 9—Г.
Ермаковы, юр. 28 14—Ж, 29 4—А.
Ермакъ, г. 5, 6, 18, 19, 20, 23, 24, 25, 26 27, 47, 56, 57, 58 7—Г, 29 4—Д, 34 15—Г.
Ермакъ, о-въ 28 11—Г.
Ермачиха, с. 38 3—В.
Ермиловское, с. 30 8—Д.
Ермоловка, с. 35, 41 11—Д.
Еропольскій, постъ 36 20—Г.
Ерофей Павловичъ, ст. ж. д. 32 12—В, 33 7—В.
Ерубея Б., р. 28 13—Б, 30 3—Г.
Ерубея М., р. 28 13—Б, 30 3—Г.
Еруда, з. 30 12—К.
Ерчи, с. 36 15—В.
Ершова, с. 30 16—Л, 31 4—В.
Ершово, оз. 30 10—Е.
Еръ-ойланъ-дузъ, сол. оз. 35, 41 7—И.
Есауловскій, п. 33 12—Е, 36 12—Ж.
Есаульское, с. 30 12—Л, 36 4—Д.
Есей, с. 30 16—Д.
Есей, оз. 30 17—Д, 36 6—В.
Ефимовское, с. 28 9—Л, 34 10—Г.
Ефремовскій, п. 28 14—Л, 29 4—Д, 34 15—Г.
Ефремовъ камень, мс. 30 5—В.

Жанки (Сред. Янскъ) с. 36 13—В.
Жарикова, с. 33 10—Е.
Жариково, д. 33 12—З, 36 12—З.
Жаркова, с. 30 11—К.
Жданиха, р. (притокъ р. Ниж. Тунгуски) 30 13—Ж, 36 4—Г.
Жданиха, р. (притокъ р. Хатанги) 30 17—В.
Ждановская, с. 30 19—И, 31 7—А.
Ждановское, с. 5, 6, 18, 19, 20, 23, 24, 25, 26, 27, 47, 56, 57, 58 10—Б, 30 17—В.
Жегдочи, п. 32 12—Г, 33 7—Г, 39 7—Б.
Жедайская, с. 31 12—А, 36 9—Г.
Жедринскій, пр. 33 13—Г.
Желтиково, с. 28 9—К, 34 10—В.
Желтое море 5, 6, 18, 19, 20, 24, 25, 26, 27, 47, 56, 57, 58 12—Е.
Желтуринская, стн. 30, 18—О 32 4—Д.
Желтый Яръ, с. 33 10—Д.
Желѣзинскій, п. 28 13—Л, 29 3—Д, 34 14—Г.
Жербинская, с. 5, 6, 18, 19, 20, 23, 24, 25, 26, 27, 47, 56, 57, 58 11—В, 31 12—А.
Жигалово, с. 5, 6, 18, 19, 20, 23, 24, 25, 26, 27, 47, 56, 57, 58 10—Г, 30 18—М, 31 6—Г, 36 7—Е.
Жиганскъ, быв. г. 5, 6, 18, 19, 20, 23, 24, 25, 26, 27, 47, 56, 57, 58 12—В, 36 10—В.
Жидкинская стн. 39 5—В.
Жилая коса, с. 34 3—Ж.
Жилино, с. 28 18—Л, 29 8—Д, 30 8—Н, 34 19—Г 38 5—В.
Жилкино Б. с. 30 17—Н, 31 5—Д, 32 3—Г.
Жимбира, с. 31 18—Е, 32 8—Д, 33 3—Д, 39 3—В.
Жиндинскій, п. 32 5—Е, 36 7—Ж.
Жиркова, с. 36 17—В.
Житово, с. 30 18—Н, 31 6—Д, 32 4—Г, 36 6—Е.
Житомиръ, г. 5, 6, 19, 23, 27, 47, 57 2—Г.
Жуковское, с. 28 7—З.
Жуланиха, с. 28 18—Л, 29 8—Д, 30 8—Н, 34 19—Г, 38 5—В.
Жулей-Муранская, с. 36 12—Г.
Жупанова, гр. 36 17—Е.
Журавлевскій, п. Тургайск. обл. 28 6—Л, 34 7—Г.
Журавлевскій, п. Акмол. обл. 28 10—М, 34 11—Д.
Журавлиха, с. 38 5—Б.
Журинское, с. 5, 6, 18, 19, 20, 23, 24, 25, 26, 27, 47, 56, 57, 58 12—В.
Жуя, р. 31 12—Б.

Заалайскій, г. хр. 35, 41 13—Ж.
Зааминъ, с. 35, 41 10—Ж.
Забайкальская область 5, 6, 18, 19, 20, 23, 24, 25, 26, 27, 47, 56, 57, 58 10—Г.
Забродская, с. 31 7—Г, 32 5—В.
Забѣловскій, п. 33 13—Е.
Заваль, с. 30 16—М, 31 4—Г.
Завитая, ст. ж. д. 33 11—Д, 36 11—Ж.
Завитая, р. 33 11—Е.
Заводо-Уковское, ст. ж. д. 28 8—И, 34 9—Б.
Заводо-Успенское, с. 28 8—И.
Завьялова, с. 38 4—Б.
Завьялово, с. Тобол. губ. 18 12—И, 29 2—В, 34 13—Б.
Завьялово, с. Томск. губ., Барнаул. уѣз. 29 6—Д, 34 17—Г, 38 3—В.
Завьялово, с. Томск. губ., Бійск. уѣз. 38 4—В.
Загадочный, пр. 33 11—Г.
Заганскій, г. хр. 32 5—Д.
Заганъ Ст., с. 32 5—Д.
Загвоздинское, с. 28 10—И, 34 11—Б.
Загинская, п. ст. 32 5—Д.
Заза, р. 31 9—Д, 32 7—Г, 33 2—Г.
Заилійскій Ала-тау, г. хр. 35, 41 15—Д.
Заимка Н., ст. ж. д. 28 9—И, 34 10—Б.
Заимская, с. 30 14—К, 31 2—Б.
Зайковское, с. 28 7—И.
Зайсанъ, г. 5, 6, 18, 19, 20, 23, 24, 25, 26, 27, 47, 56, 57, 58 8—Д, 34 19—Ж.
Зайсанъ (Норъ-Зайсанъ), оз. 5, 6, 18, 19, 20, 23, 24, 25, 26, 27, 47, 56, 57, 58 8—Д 29 7—З, 34 18—Е.
Зайцева, с. 30 13—К.
Зайцевка, с. 5, 6, 18, 19, 20, 23, 24, 25, 26, 27, 47, 56, 57, 58 7—Д, 35, 41 16—Д.
Закаменская, с. 30 18—М, 31 6—Г.
Закаспійская область 5, 6, 18, 19, 20, 23, 24, 25, 26, 27, 47, 56, 57, 58 5—Д.
Закобенина, с. 30 18—М, 31 6—Г, 32 4—В.
Заковряшинское, с. 28 17—К, 29 6—Д, 34 17—Г.
Закуйская, с. 30 17—М, 31 5—Г.
Закурдаева, с. 30 16—Л, 31 5—В.
Залари, с. 30 16—Н, 31 4—Д, 32 2—Г.
Залари, ст. ж. д. 30 17—Н, 31 5—Д, 32 3—Г.
Заледѣева, с. 30 15—К, 31 3—Б.
Заледѣевское, с. 5, 6, 18, 19, 20, 23, 24, 25, 26, 27, 47, 56, 57, 58 9—Г, 30 12—Л, 36 4—Д.
Заливская, с. 30 12—Л.
Залѣсова, с. 5, 6, 18, 19, 20, 23, 24, 25, 26, 27, 47, 56, 57, 58 8—Г, 28 18—Л, 29 8—Д, 30 8—Н, 34 19—Г, 38 5—В.
Заманилова, с. 28 7—К, 34 8—В.
Замараево, с. 28 7—И, 34 8—Б.
Замзоръ, с. 30 14—М, 31 3—Г.
Замзоръ, ст. ж. д. 30 15—М, 31 3—Г.
Заостровское, с. 30 8—Д, 10—Г.
Западный, п. 28 9—Л, 34 10—Г.
Записянскій, п. 32 12—Д, 33 7—Д, 36 10—Е.
Заргеръ, с. 35, 41 13—Е.
Заркентъ, с. 35, 41 11—Е.
Зарослое, с. 28 10—К, 34 11—В.
Зарубина, с. 30 17—Л, 31 5—В.
Зарубино, с. 28 18—К, 29 8—Г, 30 8—М. 38 5—Б.
Зарубинскій, п. 33 13—Ж.
Зарѣчная, с. Иркут. губ. 31 7—Г, 32 5—В, 36 7—Е.
Зарѣчная, с. Амур. обл. 33 10—Г
Зарѣчье, д. 33 12—И, 36 12—З.
Засуланскій минер. источ. 39 3—В.
Затальскій, п. 30 14—Л, 31 2—В.
Затобольскій, п. 28 7—Л, 34 8—Г.
Затѣйская, с. 30 17—Л, 31 5—В.
Захаровскій, п. 34 12—Е, 35, 41 12—Б.
Захаровское, с. 34 18—Ж, 35, 41 18—В.
Зашиверскъ, быв. г. 5, 6, 18, 19, 20, 23 24, 25, 26, 27, 47, 56, 57, 58 14—В, 36 14—В.
Звенигородская, д. 33 13—Ж.
Звенигородскій, п. 34 10—И, 35, 41 10—Д.
Звѣздочка, д. 33 13—И.
Звѣрево, с. 30 7—Г.
Звѣриноголовская, стн. 5, 6, 18, 19, 20, 23, 24, 25, 26, 27, 47, 56, 57, 58 6—Г, 28 8—К, 34 9—В.
Зеебергъ, зал. 30 14—Б.
Зеленая, р. 28 11—В.
Зелимъ, р. 34 5—В.
Земля Врангеля, о-въ 5, 6, 18, 19, 20, 23, 24, 25, 26, 27, 47, 56, 57, 58 18—Б, 36 21—Б.
Земля Императора Николая II, о—въ 5, 6, 19 9—А.
Земля Франца Іосифа, о-ва 5, 6, 18, 19, 20, 23, 24, 25, 26, 27, 47, 56, 57, 58 6—А.
Зеньковка, с. 5, 6, 18, 19, 20, 23, 24, 25, 26, 27, 47, 56, 57, 58 13—Д, 33 13—З, 36 12—З.
Зерабулакъ, ст. ж. д. 35, 41 9—Ж.
Заравшанскій, г. хр. 35, 41 11—Ж.
Зеравшанъ, р. 5, 6, 18, 19, 20, 23, 24, 25, 26, 27, 47, 56, 57, 58 6—Е, 35, 41 11—Ж.
Зерендинская, стн. 5, 6, 18, 19, 20, 23, 24, 25, 26, 27, 47, 56, 57, 58 6—Г, 28 10—Л, 34 11—Г.
Зерентуйскій, гор. руд. 39 6—В.
Зеркальная, д. 33 14—З.
Зерма, с. 30 17—М, 31 5—Г.
Зехинская, с. 30 18—Л, 31 6—В, 32 4—Б.
Зея, р. 5, 6, 18, 19, 20, 23, 24, 25, 26, 27, 47, 56, 57, 58 12—Г, 33 10—Д, 12—В, 36 11—Е.
Зея Пристань, г. 5, 6, 18, 19, 20, 23, 24, 25, 26, 27, 47, 56, 57, 58 12—Г, 33 10—Г, 36 11—Е.
Зилово, ст. ж. д. 32 10—Г, 33 5—Г, 39 5—Б.
Зима, р. 30 16—Н, 31 4—Д, 32 2—Г.
Зима, с. 5, 6, 18, 19, 20, 23, 24, 25, 26, 27, 47, 56, 57, 58 10—Г, 30 16—Н, 31 4—Д, 32 2—Г, 36 6—Е.
Зима, ст. ж. д. 30 16—Н, 31 4—Д, 32 2—Г.
Зимовской, п. 29 9—В, 30 9—Л.
Заіддинъ, с. 5, 6, 18, 19, 20, 23, 24, 25, 26, 27, 47, 56, 57, 58 6—Д, 35, 41 9—Е.
Зіаддинъ, ст. ж. д. 35, 41 9—Е.
Златополь, с. 29 5—Д, 34 16—Г, 38 2—В.
Златорунное, с. 28 11—Л, 34 12—Г.
Златоустовское, с. 28 8—Л, 34 9—Г.
Златоустъ, г. 5, 6, 18, 19, 20, 23, 24, 25, 26, 27, 47, 56, 57, 58 5—Г, 34 6—В.
Змѣинка, с. 29 9—Г, 30 9—М, 38 6—Б.
Змѣиногорскъ, г. 5, 6, 18, 19, 20, 23, 24, 25, 26, 27, 47, 56, 57, 58 8—Г, 29 6—Е, 34 17—Д, 38 4—Г.
Знаменка, п. Урянх. края 30 13—О.
Знаменка, д. Примор. обл. 33 13—Ж.
Знаменскій монастырь, 30 12—Л.
Знаменскій, п. 28 9—Л, 34 10—Г.
Знаменскій, пр. 33 12—Г, 36 12—Е.
Знаменское, с. Томск. губ. 28 15—Л, 29 5—Д, 34 16—Г, 38 2—В.
Знаменское, с. Семипал. обл. 29 5—Е, 34 16—Д, 35 41, 16—А.
Знаменское, с. Иркут. губ. 30 18—М, 31 6—Г.
Золотой, мс. 33 16—Ж.
Золотой Китатъ, р. 29 9—Г, 30 9—М.
Золотоношскій, п. 34 3—Д.
Золотуха, с. 38 3—Г.
Золотыя, юр. 28 15—И, 29 5—В.
Золькины, юр. 28 14—З, 29 4—Б.
Зоны, с. 30 17—Н, 31 5—Д, 32 2—Г.
Зоргольская, стн. 32 11—Д, 33 6—Д, 36 9—Е, 39 6—В.
Зорина, с. 33 11—Д, 36 11—Е.
Зоръ-куль, оз. 35, 41 13—З.
Зотиковскій, с. 29 10—В, 30 10—Л.
Зотина, с. 30 10—И, 36 3—Г.
Зубкова, с. 28 15—Л, 29 5—Д, 34 16—Г, 38 2—В.
Зудилова, с. 38 4—В.
Зуева, с. 32 5—Д.
Зуевскій, п. 5, 6, 18, 19, 20, 23, 24, 25, 26, 27, 47, 56, 57, 58 6—Г, 28 8—Л, 34 9—Г.
Зуевское, с. 30 17—Н, 31 5—Д, 32 3—Г.
Зунгаро-Быкотская И. У., с. 30 16—Н, 31 4—Д, 32 2—Г
Зунъ-Загаринъ, гр. 39 2—В.
Зунъ-Нарасуту, гр. 39 1—В.
Зунъ-торей, оз. 32 9—Д, 33 4—Д, 36 9—Е, 39 4—В.
Зунъ-хорга, оз. 31 9—Д, 32 7—Г. 33 2—Г, 39 2—Б.
Зусы, г. хр. 31 8—Д, 32 6—Г.
Зыково, ст. ж. д. 30 12—М.
Зымзылакъ, гр. 38 6—В.
Зырянка, с. 28 7—К, 34 9—В.
Зырянка, р. Енисейск. губ. 30 6—В.
Зырянка, р. Якут. обл. 36 15—В.
Зыряновы, юр. 28 13—З, 29 3—В.
Зырянская, с. 28 7—З.
Зырянскій рудникъ, с. 29 8—Ж, 34 19—Е, 38 5—Д.
Зырянское, с. Томск. губ. 5, 6, 18, 19, 20, 23, 24, 25, 26, 27, 47, 56, 57, 58 8—Г, 29 9—В, 30 9—Л.
Зырянское, с. Забайкал. обл. 31 7—Д, 32 5—Г.
Зюзинское, с. 28 14—К, 29 4—Г, 34 15—В.
Зюльзиканское, с. 32 9—Г, 33 4—Г, 39 4—Б.
Зюльзинское, с. 5, 6, 18, 19, 20, 23, 24, 25, 26, 27, 47, 56, 57, 58 11—Г, 32 9—Г, 33 4—Г, 36 8—Е, 39 4—Б.
Зятькова рѣчка, с. 28 15—Л, 29 5—Д, 34 16—Г, 38 2—В.

Ивана, юр. 28 15—И, 29 5—В.
Иванова, мс. Енисейск. губ. 30 12—А.
Иванова, мс. Примор. обл. 33 17—Д.
Иванова, мс. Тобол. губ. 28 11—А, 30 1—В.
Ивановичи, с. 33 14—З.
Ивановка, с. Томск. губ. 38 3—Г.
Ивановка, с. Ферган. обл. 35, 41 13—Е.
Ивановка, с. Оренбург. губ. 34 5—Д.
Ивановка, с. Амур. обл. 33 10—Д.
Ивановка, с. Примор. обл. 33 13—И.
Ивановскіе бѣлки, гр. 29 7—Е, 34 18—Д.
Ивановскій, г. хр. 38 4—Г.
Ивановскій, п. Иркут. губ. 30 17—Н, 31 5—Д, 32 3—Г.
Ивановскій, п. Акмол. обл. 5, 6, 18, 19, 20, 23, 24, 25, 26, 27, 47, 56, 57, 58 7—Г, 34 12—Д, 35, 41 12—А.
Ивановскій, п. Тургайск. обл., Актюбин. уѣз. 34 4—Д.
Ивановскій, п. Тургайск обл., Кустанайск. уѣз. 28 7—Л, 34 8—Г.
Ивановскій Н., п. 34 6—Е.
Ивановское, с. Пермск. губ. 28 6—З.
Ивановское, с. Тобол. губ. 28 9—И, 34 10—Б.
Ивановское, с. Енисейск. губ. 30 13—М.
Ивановское, зим. 33 13—Г.
Иванушковская, с. 31 8—Б.
Ивашкинское, с. 5, 6, 18, 19, 20, 23, 24, 25, 26, 27, 47, 56, 57, 58 16—Г, 36 18—Д.
Ивашкины юр. 28 13—Ж, 29 3—А.
Иверъ, с. 33 11—Д.
Игагдынъ, р. 30 13—Е.
Игакъ, р. 30 20—Д.
Игарское, с. 30 9—Е.
Иггу, р. 33 16—Е.
Игизъ, оз. 34 9—Е, 35, 41 9—Б.
Игирма, с. 30 17—Л, 31 5—В.
Игна, мс. 30 20—В.
Игнатьевка, с. 33 13—Ж, 36 12—Ж.
Игнатьевскій, п. 33 10—Д.
Игнашина (-о), стн. 5, 6, 18, 19, 20, 23, 24, 25, 26, 27, 47, 56, 57, 58 12—Г, 32 13—Г, 33 8—Г, 36 10—Е.
Идарское бѣлогорье, гр. 30 13—М, 36 5—Е.
Иджимъ, р. 30 12—О.
Иди, р. 33 16—Ж.
Идринское, с. 30 11—М.
Ижды-потокъ, р. 28 4—Д.
Ижма, р. 5, 6, 18, 19, 20, 23, 24, 25, 26, 27, 47, 56, 57, 58 5—В.
Ижморская, ст. ж. д. 29 9—В, 30 9—Л.
Изба, с. 30 16—В.
Известковый, п. 29 4—Е, 34 16—Д.
Изембетовскій, п. 34 5—Е.
Изембетъ, ст. ж. д. 34 5—Е.
Изеръ, р. 28 14—И, 29 4—В, 34 15—Б.
Изречекъ, гр. 38 6—В.
Ика, с. 30 19—К, 31 7—Б.
Иканъ, с. 34 11—И, 35, 41 11—Д.
Икатскій, г. хр. 31 9—Д, 32 7—Г, 36 8—Е.
Икей, с. 5, 6, 18, 19, 20, 23, 24, 25, 26, 27, 47, 56, 57, 58 9—Г, 30 15—М, 31 3—Г.
Икиль, р. 30 19—Д.
Иккуачь (Компакова), с. 36 16—Д.
Иковское, с. 28 8—К, 34 9—В.
Иконниково, с. 28 12—К, 29 2—Г, 34 13—В.
Икоральское, с. 32 9—Д, 33 4—Д, 39 4—В.
Икочанъ, р. 30 14—Е.
Икса, р., Тобол. губ. 28 9—И.
Икса, р., притокъ р. Чаи 28 17—И, 29 7—В, 30 7—Л, 34 18—Б.
Икса, р., притокъ р. Оби 28 17—К, 29 7—Г, 30 7—М, 34 18—В, 38 4—Б.
Икура, ст. ж. д. 33 13—Е, 36 12—Ж.
Икура, р. 33 13—Е.
Икъ Б., р. 34 5—Г.
Иланское, с. 30 13—Л, 31 1—В.
Илга, р. 30 18—М, 31 6—Г.
Илекскій, п. 34 5—Е.
Илекъ, г. 5, 6, 18, 19, 20, 23, 24, 25, 26, 27, 47, 56, 57, 58 5—Г, 34 3—Д.
Илекъ, р. 34 4—Д.
Илецкая защита, с. 5, 6, 18, 19, 20, 23, 24, 25, 26, 27, 47, 56, 57, 58 5—Г, 34 4—Д.
Или, р. 5, 6, 18, 19, 20, 23, 24, 25, 26, 27, 47, 56, 57, 58 7—Д, 34 14—З, 35, 41 14—Г.
Иликанъ, с. 32 10—Г, 33 5—Г, 39 5—Б.
Иликанъ, гр. 33 12—Г, 36 12—Е.
Илимпея, р. 30 17—З, 36 6—Г.
Илимскій, г. хр. 30 18—М, 31 6—Г, 36 6—Д.
Илимскъ, г. 5, 6, 18, 19, 20, 23, 24, 25, 26, 27, 47, 56, 57, 58 10—Г, 30 17—Л, 31 5—В, 36 6—Д.
Илимскъ Н., с. 30 17—Н, 31 5—В.
Илимъ, р. 30 18—Л, 31 6—В, 36 6—Д.
Илинскій, п. 32 12—Д, 33 7—Д, 39 6—В.
Илинское, с. 32 8—Д, 33 3—Д, 36 8—Е, 39 3—В.
Илиръ, с. 30 16—М, 31 4—Г, 36 6—Е.
Илиръ, р. 30 16—М, 31 4—Г.
Илійская, п. ст. 35, 41 16—Д.
Илійскій, п. 5, 6, 18, 19, 20, 23, 24, 25, 26, 27, 47, 56, 57, 58 7—Д, 35, 41 15—Д.
Илычинская пристань, с. 28 5—Е.
Илычъ, р. 28 4—Е.
Ильджикъ, с. 35, 41 8—Ж.
Ильина, с. 28 8—И, 34 9—Б.
Ильина, гр. 36 17—Е.
Ильинка, с. 35, 41 11—Д.
Ильинская, с. 31 8—Б, 32 6—А, 36 7—Д.
Ильинская, стн. Семипал. обл. 28 13—К, 29 3—Г, 34 14—В.
Ильинская, стн. Оренбург. губ. 34 5—Д.
Ильинская, гр. 36 17—Д.
Ильинскій, п. Акмол. обл. и уѣз. 28 12—Л, 34 13—Г.
Ильинскій, п. Акмол. обл., Петропавл. уѣз. 28 9—К, 34 10—В.
Ильинскій, п. Примор. обл. 33 13—З.
Ильинскій, п. Семирѣчен. обл. 34 13—З, 35, 41 13—Г.
Ильинскій, пр. 29 10—Д, 30 10—Н, 38 7—В.
Ильинское, с. Тобол. губ. 28 10—К, 34 11—В.
Ильинское, с. Томск. губ., Бійск. уѣз. 29 8—Е, 34 19—Д, 38 5—Г.
Ильинское, с. Амур. обл. 33 11—Е.
Ильинское, с. Томск. губ., Кузнецк. уѣз. 29 9—Д, 30 9—Н, 38 6—В.
Ильинское, с. Забайкал. обл. 31 7—Д, 32 5—Г.
Ильинское, с. Енисейск. губ., Ачинск. уѣз. 29 11—Г, 30 11—М.
Илька, ст. ж. д. 31 8—Е, 32 5—Д.
Ильмень, оз. 6, 19, 23, 27 2—Г.
Ильмовая, д. 33 13—З.
Ильчибай, быв. п. ст. 34 8—З, 35, 41 8—Г.
Ильби-пауль, с. 28 6—Е.
Илья, р. 30 22—В.
Иля, р. 31 10—Е, 32 8—Д, 33 3—Д.
Илянлы, с. 34 6—К, 35, 41 6—Е.
Имамъ, к. 35, 41 9—З.
Имамъ-Баба, постъ 35, 41 8—З.
Имамъ-Баба, ст. ж. д. 35, 41 8—З.
Имангулова, с. 34 4—Г.
Имантовская, стн. 28 9—Л, 34 10—Г.
Иманъ, г. (ст. ж. д.) 5, 6, 18, 19, 20, 23, 24, 25, 26, 27, 47, 56, 57, 58 13—Д, 33 13—З, 36 12—Ж.

Иманъ, р. 33 13—З, 14—З.
Имачи, ст. ж. д. 32 13—В, 33 8—В.
Имгыть, р. 28 11—З, 29 1—Б.
Имисское, с. 5, 6, 18, 19, 20, 23, 24, 25, 26, 27, 47, 56, 57, 58 9—Г, 30 12—Н.
Императорская, гав. 5, 6, 18, 19, 20, 23, 24, 25, 26, 27, 47, 56, 57, 58 14—Д, 33 17—Е, 36 14—Ж.
Императорская, гр. 33 16—Е.
Императора Николая II, г. хр. 35, 41 13—З.
Имъ, п. ст. 33 16—Г, 36 13—Е.
Имырзлы, к. 35, 41 8—З.
Имя, р. 33 16—Г.
Имянь-по, ст. ж. д. 33 10—З.
Ина, р. 31 9—Д, 32 7—Г.
Инга, с. 30 16—Н, 31 4—Д, 32 2—Г.
Ингалинское, с. 28 8—И, 34 9—Б.
Ингаули, р. 30 19—З.
Ингашинское Н., с. 30 14—Л, 31 2—В.
Ингода, ст. ж. д. 31 10—Е, 32 8—Д, 33 3—Д.
Ингода, р. 5, 6, 18, 19, 20, 23, 24, 25, 26, 27, 47, 56, 57, 58 11—Г, 31 10—Е, 32 8—Д, 9—Д, 33 3—Д, 4—Д, 36 8—Е.
Ингулъ, р. 5, 6, 18, 19, 20, 23, 27, 47, 57, 58 3—Д.
Индеревка, р. 30 9—И.
Индерская, с. 28 15—К, 29 5—Г, 34 16—В, 38 2—Б.
Индерскія, юр. 28 10—И, 34 11—Б.
Индерское, оз. 34 2—Е.
Индигирка, р. 5, 6, 18, 19, 20, 23, 24, 25, 26, 27, 47, 56, 57, 58 14—В, 36 14—Г, 15—В.
Индикачъ, кл. 30 12—И.
Индіанпойнтъ, мс. 36 23—Г.
Индъ, р. 5, 6, 18, 19, 20, 23, 24, 25, 26, 27, 47, 56, 57, 58 7—Е.
Инзерскій, зав. 34 5—В.
Инзеръ, р. 34 5—В.
Иниткилли, с. 36 25—В.
Инкоу, г. 5, 6, 18, 19, 20, 24, 25, 26, 27, 47, 56, 57, 58 12—Д, 36 10—З.
Иннокентіевская, д. 33 15—Е.
Иннокентьевка, д. 33 13—З.
Иннокентьевская, ст. ж. д. 30 17—Н, 31 5—Д, 32 3—Г.
Иннокентьевская, стн. 5, 6, 18, 19, 20, 23, 24, 25, 26, 27, 47, 56, 57, 58 12—Д, 33 11—Е, 36 11—Ж.
Иннокентьевскій, пр. Амур. обл. (по рѣкѣ Селемджѣ) 33 13—Г.
Иннокентьевскій, пр. Амур. обл. 33 10—В, 36 11—Е.
Иннокентьевскій, пр. Забайкал. обл. 31 9—Г, 32 7—В, 33 2—В, 36, 8—Е.
Инняхъ, с. 31 13—Б.
Инрскейскій, пик. 34 17—Е, 35, 41 17—Б.
Инрылинъ, с. 36 23—В.
Инская, с. 5, 6, 18, 19, 20, 23, 24, 25, 26, 27, 47, 56, 57, 58 14—Г, 36 14—Д.
Инъ, ст. ж. д. 33 13—Е, 36 12—Ж.
Инъ, р. 33 13—Е.
Иныльчекъ, г. хр. 35, 41 16—Е.
Иныльчекъ, р. 35, 41 16—Е.
Инькино, с. 28 16—З, 29 6—Б, 30 6—К.
Иня, р. Томск. губ., Барнаул. уѣз. 28 17—Л, 29 7—Д, 30 7—Н, 34 18—Г, 38 4—В.
Иня, р. Томск. губ. и уѣз. 28 18—К, 29 8—Г, 30 8—М, 38 4—Б.
Иня, р. Томск. губ., Змѣиногор. уѣз. 29 7—Е, 34 18—Д, 38 4—Г.
Иня, р. Камчат. обл. 36 14—Г.
Ипатова, с. 28 14—К, 29 4—Г, 34 15—В, 38 1—Б.
Ирба, с. 30 15—К, 31 3—Б.
Ирбейское, с. 30 13—М, 36 5—Д.
Ирбисту, гр. 38 6—Д.
Ирбитъ, г. 5, 6, 18, 19, 20, 23, 24, 25, 26, 27, 47, 56, 57, 58, 6—Г, 28 7—И.
Ирбитъ, р. 28 6—И.
Ирбукли, р. 30 18—Е.
Иргень, оз. и с. 31 10—Е, 32 8—Д, 33 2—Г,
Иргизъ, г. 5, 6, 18, 19, 20, 23, 24, 25, 26, 27, 47, 56, 57, 58 6—Д, 34 7—Е, 35, 41 7—Б.
Иргизъ, р. 34 7—Е.
Иргизъ Б., р. 5, 6, 18, 19, 20, 23, 24, 25, 26, 27, 47, 56, 57, 58 4—Г.
Иргуннупъ, с. 5, 6, 18, 19, 20, 23, 24, 25, 26, 27, 47, 56, 57, 58 18—В, 36 23—В.
Иремель, гр. 34 6—В.
Иритка, р. 30 17—З.
Иркештамъ, укр. 35, 41 13—Ж.
Иркибай, ур. 34 8—З, 35, 41 8—Г.
Иркинѣева, с. 5, 6, 18, 19, 20, 23, 24, 25, 26, 27, 47, 56, 57, 58 9—Г, 30 14—К, 31 2—Б 36 5—Д.
Иркинѣева, з. 30 15—К, 31 3—Б.
Иркинѣева, р. 30 14—К, 31 2—Б, 36 5—Д.
Иркутская губернія 5, 6, 18, 19, 20, 23, 24, 25, 26, 27, 47, 56, 57, 58 9—Г.
Иркутская, с. 33 17—Г.
Иркутское, с. 30 12—Л.
Иркутскъ, г. 5, 6, 18, 19, 20, 23, 24, 25, 26, 27, 47, 56, 57, 58 10—Г, 30 18—Н, 31 6—Д, 32 4—Г, 36 6—Е.
Иркутъ, р. 30 16—О, 31 4—Е, 32 2—Д, 36 6—Е.
Ирменское, с. 28 16—К, 29 6—Г, 30 6—М, 34 17—В, 38 3—Б.
Иртскъ, р. 34 3—Д.
Иртышъ (Красный Яръ), г. 5, 6, 18, 19, 20, 23, 24, 25, 26, 27, 47, 56, 57, 58 7—Г, 28 13—Л, 29 3—Д, 34 14—Г.
Иртышъ, р. 5, 6, 18, 19, 20, 23, 24, 25, 26, 27, 47, 56, 57, 58 6—Г, 7—Г, 28 13—И, 10—З, 29 3—В, 5—Е, 34 14—Б, 16—Д, 18—Е, 38 3—Г.
Иртышъ Черный, р. 34 19—Ж.
Исаевскій, с. 30 15—Г, 16—Г
Исакова, р. Арханг. губ. 28 3—Д.
Исакова, р. Енисейск. губ. 30 11—И.
Исбаскентъ, с. 35, 41 12—Е.
Исенъ, р. 34 12—Е, 35, 41 12—Б.
Исетское, с. 28 8—И, 34 9—Б.
Исеть, с. 28 6—И.
Исеть, р. 28 8—И, 34 8—Б.
Исиль-куль, ст. ж. д. 5, 6, 18, 19, 20, 23, 24, 25, 26, 27, 47, 56, 57, 58 7—Г, 28 11—К, 34 12—В.
Исингское, оз. 31 9—Д, 32 7—Г, 33 2—Г, 39 2—Б.
Искандеръ, с. 35, 41 11—Е.
Искандеръ, ст. ж. д. 35, 41 4—Ж.
Искунскова, с. 5, 6, 18, 19, 20, 23, 24, 25, 26, 27, 47, 56, 57, 58 8—В, 30 9—З.
Исламъ, с. 35, 41 9—Ж.
Испала, мог. 34 14—З, 35, 41 14—Г.
Иссыгаты, с. 35, 41 14—Д.
Иссыгаты, р. 35, 41 14—Д.
Иссыкъ-куль, оз. 5, 6, 18, 19, 20, 23, 24, 25, 26, 27, 47, 56, 57, 58 7—Д, 35, 41 15—Д.
Истаканъ, р. 30 22—В.
Истокъ, с. 31 6—Д, 32 4—Г.
Истомино (—а) с. 32 10—Г, 33 5—Г, 39 5—Б.
Истошенское, с. 28 10—И, 34 11—Б.
Истяцкія, юр. 28 10—И, 34 11—Б.
Исфаганъ, г. 5, 6, 18, 20, 23, 24, 25, 26, 27, 47, 57, 58 5—Е.
Исфара, с. 35, 41 12—Е.
Исфара, р. 35, 41 12—Ж.
Итатъ, с. 29 10—Г, 30 10—М.
Иткана, с. 5, 6, 18, 19, 20, 23, 24, 25, 26, 27, 47, 56, 57, 58 16—В.
Иткуль, оз. 29 10—Г, 30 10—М.
Ит-куль, оз. 34 15—Е, 35, 41 15—Б.
Иткульская, стан. 28 6—К, 34 7—В.
Иткульское, с. 5, 6, 18, 19, 20, 23, 24, 25, 26, 27, 47, 56, 57, 58 7—Г, 28 16—К, 29 6—Г, 34 17—В.
Итолинъ, прл. 36 25—Д.
Итурупъ, о-въ 36 15—Ж.
Итыке, к. 34 11—З, 35, 41 11—Г.
Ича, р. 5, 6, 18, 19, 20, 23, 24, 25, 26, 27, 47, 56, 57, 58 8—Г, 28 15—К, 29 4—Г, 34 15—В.
Ичанъ, с. 5, 6, 18, 19, 20, 23, 24, 25, 26, 27, 47, 56, 57, 58 18—В.
Ичара, гр. 33 17—Е, 36 14—Ж.
Ичинское В., с. 28 14—К, 29 4—Г, 34 15—В.
Ичинское, с. Томск. губ. 28 15—И, 29 5—В, 34 16—Б.
Ичинское, с. Камчат. обл. 36 16—Д.
Ичора, с. 31 8—Б.
Иша, р. 29 8—Д, 34 19—Г, 38 5—В.
Ишанъ-Джакенъ, р. 34 6—И, 35, 41 6—Д.
Ишеримъ, гр. 28 5—Ж.
Ишимскій, п. 5, 6, 18, 19, 20, 23, 24, 25, 26, 27, 47, 56, 57, 58 6—Г, 28 9—М, 34 10—Д.
Ишимское, с. 29 9—В, 30 9—Л.
Ишимъ, г. 5, 6, 18, 19, 20, 23, 24, 25, 26, 27, 47, 56, 57, 58 6—Г, 28 10—И, 34 11—Б.
Ишимъ, р. 5, 6, 18, 19, 20, 23, 24, 25, 26, 27, 47, 56, 57, 58 6—Г, 7—Г, 28 9—К, 11—И, 34 10—В, 13—Д, 35, 41 12—А.
Иштанъ, с. 28 17—И, 29 7—В, 30 7—Л, 34 18—Б.
Иштъ, с. 28 18—И, 29 8—В, 30 7—Л, 34 18—Б.
Иштыкъ, р. 35, 41 16—Е.
Ишъ-Гарышъ, гр. 29 8—Ж, 34 19—Е.
Ишъ-Кемъ, р. 29 11—Е, 30 11—О.

Іевлевское, с. 28 9—И.
Іезо, о-въ 5, 6, 18, 20, 23, 24, 25, 26, 27, 47, 56, 57, 58 14—Д, 33 16—И, 36 14—З.
Іейко, г. хр. 30 19—З, 36 7—Г.
Іейко, р. 30 18—З, 36 7—Г
Іери-Колъ, оз. 29 10—Е, 30 10—О.
Інкту, гр. 38 6—Д.
Ій-сукъ, р. 30 13—Н.
Іодролы, с. 29 9—Е, 38 6—Г.
Іокагама, г. 5, 6, 18, 20, 23, 24, 25, 26, 27, 47, 56, 57, 58 13—Е.
Іолатань, с. 35, 41 8—З.
Іолатань, ст. ж. д. 35, 41 7—З.
Іоло, р. 29 8—Е, 34 19—Д, 38 5—Г.
Іомудъ-еланъ, к. 35, 41 7—Ж.
Іондырскія, юр. 28 9—Г.
Іоново, с. 30 14—Г.
Іоркъ, с. 36 24—В.
Іохъ, г. хр. 30 19—Ж.
Ія, р. 5, 6, 18, 19, 20, 23, 24, 25, 26, 27, 47, 56, 57, 58 9—Г, 30 16—М, 31 4—Г, 32 1—Г, 36 5—Е.
Іянгъ-яго, р. 5, 6, 18, 19, 20, 23, 24, 25, 26, 27, 47, 56, 57, 58 7—В, 28 14—Д, 30 4—Ж.
Каахка, ст. ж. д. 5, 6, 18, 19, 20, 23, 24, 25, 26, 27, 47, 56, 57, 58 5—Е, 35, 41 6—З.
Каахка-кала, с. 35, 41 6—З.
Кабадіанъ, с. 35, 41 11—З.
Кабаклинское, с. 28 14—К, 29 4—Г, 34 15—В.
Кабаклы, укр. 5, 6, 18, 19, 20, 23, 24, 25, 26, 27, 47, 56, 57, 58 6—Д, 35, 41 8—Ж.
Кабаній носъ, мс. 28 3—Б.
Кабанова, с. Томск. губ., Змѣиногор. уѣз. 29 7—Д, 30 7—Н, 34 18—Г, 38 4—В.
Кабанова, с., Томск. губ., Змѣиногор. уѣз. 29 7—Е, 34 18—Д, 38 4—Г.
Кабанское, с. 31 7—Е, 32 5—Д.
Кабахты, к. 35, 41 3—Д.
Кабачкова, с. 5, 6, 18, 19, 20, 23, 24, 25, 26, 27, 47, 56, 57, 58 16—В, 36 18—В.
Кабринъ, р. 29 9—Е, 38 6—Г.
Кабулъ, г. 5, 6, 18, 19, 20, 23, 24, 25, 26, 27, 47, 56, 57, 58 6—Е.
Кабулъ-сай, ст. ж. д. 35, 41 11—Д.
Кабырга, р. 34 8—Д.
Кава, с. 35, 41 13—Е.
Кавакъ, мог. 34 17—З, 35, 41 17—Г.
Кавказское, с. 30 11—Н.
Кавранское, с. 36 17—Д.
Кавы, оз. 34 11—З, 35, 41 11—Г.
Кавыкучи, с. 32 10—Д, 33 5—Д, 39 5—В.
Каганъ, ст. ж. д. 35, 41 9—Ж.
Када, р. Енисейск. губ. 30 15—К, 31 4—Г.
Када, р. Иркут. губ. 30 16—М, 31 3—Б.
Кадаинскій, п. 39 6—В.
Кадаинское, с. 32 10—Г, 33 5—Г, 39 5—Б.
Кадарея, с. 30 14—Л, 31 2—В.
Каджига-булакская, п. ст. 34 16—Ж, 35, 41 16—В.
Кадинское Б., с. 30 16—М, 31 4—Г.
Казакевичева, д. 33 13—И.
Казакова, с. 38 6—Б.
Казаковское, с. 5, 6, 18, 19, 20, 23, 24, 25, 26, 27, 47, 56, 57, 58 11—Г.
Казакъ-дарья, р. 34 6—И, 35, 41 6—Д.
Казалинскъ, г. 5, 6, 18, 19, 20, 23, 24, 25, 26, 27, 47, 56, 57, 58 6—Д, 34 7—З, 35, 41 7—Г
Казалинскъ, ст. ж. д. 34 7—З, 35, 41 7—Г.
Казанда, с. 29 8—Е, 34 19—Д, 38 5—Г.
Казанджикъ, с. 5, 6, 18, 19, 20, 23, 24, 25, 26, 27, 47, 56, 57, 58 5—Е, 35, 41 4—Ж.
Казанджикъ, ст. ж. д. 35, 41 4—Ж.
Казанка, д. 33 13—И.
Казан-куль, оз. 35, 41 17—Г.
Казаново, п. 32 9—Д, 33 4—Д.
Казанскій, п. Акмол. обл., Кокчетав. уѣз. 28 9—Л, 34 10—Г.
Казанскій, п. Акмол. обл., Петропавл. уѣз. 28 8—К, 34 9—В.
Казанскій, п. Сыръ-дарьин. обл. 35, 41 11—Д.
Казанскій, пр. 33 13—Г, 36 12—Е.
Казанско-Богородское, п. ст. 5, 6, 18, 19, 20, 23, 24, 25, 26, 27, 47, 56, 57, 58 7—Д, 35, 41 14—Д.
Казанское, с. Примор. обл. 33 17—Г.
Казанское, с. Тобол. губ. 28 10—К, 34 11—В.
Казанцева, с. Томск. губ., Барнаул. уѣз. 38 4—В.
Казанцева, с. Томск. губ., Барнаул. уѣз. 38 5—В.
Казанцева, с. Томск. губ. и уѣз. 28 16—И, 29 6—В, 30 6—Л, 34 17—Б.
Казанцевское, с. 30 11—Н.
Казанцово, с. 30 7—Д.
Казань, г. 5, 6, 18, 19, 20, 23, 24, 25, 26, 27, 47, 56, 57, 58 4—Г.
Казарки (Казачинское), с. 5, 6, 18, 19, 20, 23, 24, 25, 26, 27, 47, 56, 57, 58 10—Г, 31 7—В, 32 5—Б, 36 7—Д.
Казаркинское, с. 28 9—К, 34 10—В.
Казарская, с. 33 18—Д.
Казаткуль, с. 28 13—К, 29 3—Г, 34 14—В.
Казачинское (Казарки), с. 5, 6, 18, 19, 20, 23, 24, 25, 26, 27, 47, 56, 57, 58 10—Г, 31 7—В, 32 5—Б, 36 7—Д.
Казачинское, с. Енисейск. губ. 30 12—Л,
Казачинское, с. Иркут. губ. 30 17—Н, 31 5—Д, 32 3—Г.
Казачье, с. Енисейск. губ. 5, 6, 18, 19, 20, 23, 24, 25, 26, 27, 47, 56, 57, 58 10—Б, 30 17—В, 36 6—Б.
Казачье, с. Якут. обл., Верхоян. окр. 5, 6, 18, 19, 20, 23, 24, 25, 26, 27, 47, 56, 57, 58 13—Б, 36 13—Б.
Казачье, с. Якут. обл., Колымск. окр. 36 16—В.
Казнаковскій, п. 5, 6, 18, 19, 20, 23, 24, 25, 26, 27, 47, 56, 57, 58 8—Д, 29 7—Ж, 34 18—Е.
Казы, к. 35, 41 5—Ж.
Казым-еган-вожъ, с. 28 10—Е.
Казымскія, юр. 5, 6, 18, 19, 20, 23, 24, 25, 26, 27, 47, 56, 57, 58 7—В, 28 11—Е.
Казымъ, р. 28 9—Е.
Казыръ, р. 30 13—Н.
Казыръ, гр. 38 7—В.
Каиндинскій, п. 34 4—Е.
Каинскъ, г. 5, 6, 18, 19, 20, 23, 24, 25, 26, 27, 47, 56, 57, 58 7—Г, 28 15—К, 29 5—Г, 34 16—В, 38 2—Б.
Каинскъ, ст. ж. д. 28 14—К, 29 4—Г, 34 15—В, 38 1—Б.
Кайдагайты, р. 34 3—Е.
Кайдакъ, зал. 35, 41 3—Г.
Кайдаловская, стн. 39 4—В.
Кайдаульскій, пик. 29 4—Е, 34 15—Д.
Кайламе, мог. 34 2—Ж.
Кайласутай, п. 32 11—Е, 33 6—Е, 39 6—Г.
Кайлинская, с. 28 17—К, 29 7—Г, 30 7—М, 34 18—В, 38 4—Б.
Кайлошскія, гр. 29 9—Г, 30 9—М.
Кайлю, ст. ж. д. 35, 41 3—Е.
Каймонова, с. 30 18—Л, 31 6—В.
Каймоновка, с. 30 17—Л, 31 5—В.
Кайнаръ, п. ст. 35, 41 10—Ж.
Кайтонакъ, с. 38 5—Г.
Каква, р. 28 5—З.
Какинская бух., с. 33 17—Г.
Калан-Вамаръ, с. 35, 41 12—З.
Калан-Моръ, ст. ж. д. 35, 41 8—И.
Калай-Хумбъ, с. 35, 41 12—Ж.
Калаканъ, р. 5, 6, 18, 19, 20, 23, 24, 25, 26, 27, 47, 56, 57, 58 11—Г, 31 12—Г, 32 10—В, 33 5—В, 36 9—Д.
Каланъ-куль, оз. 34 15—Ж, 35, 41 15—В.
Каларъ, р. 5, 6, 18, 19, 20, 23, 24, 25, 26, 27, 47, 56, 57, 58 11—Г, 31 12—Г, 32 10—В, 33 5—В, 36 9—Д.
Калача, р. 28 10—З.
Калача, с. 35, 41 11—Е.
Калачинская, ст. ж. д. 28 13—К, 29 3—Г, 34 14—В.
Калбинскій, г. хр. 29 6—Ж, 34 17—Е.
Калганъ, г. 5, 6, 18, 19, 20, 24, 25, 26, 27, 47, 56, 57, 58 11—Д.
Калгинская, стн. 39 6—В.
Калгуканъ В., с. 39 6—В.
Калибекъ, оз. 28 11—Л, 34 12—Г.
Калинина В., с. 31 8—Б.
Калинина Н., с. 30 19—К, 31 7—Б.
Калиновка, с. 38 5—Б.
Калмаканскій, пик. 29 3—Д, 34 14—Г.
Калмакъ-Кырганскій, п. 34 5—Е.
Калмыковъ, г. 34 2—Е.
Калмыковы (Верховскія), юр. 28 14—И, 29 4—В.
Калмыцкіе мысы, с. 29 6—Е, 34 17—Д, 38 4—Г.
Калтамнс, р. 30 13—Д.
Калтанская, с. 38 6—В.
Калуга, г. 5, 6, 19, 23, 27, 47, 57 3—Г.
Кальджатъ, с. 35, 41 17—Д.
Кальджины, юр. 28 14—И, 29 4—В.
Кальджиръ, р. 29 8—Ж, 34 19—Е.
Кальчагонхата, гр. 30 21—Г, 36 8—Б.
Кама, р. Перм. губ. 5, 6, 18, 19, 20, 23, 24, 25, 26, 27, 47, 56, 57, 58 5—Г, 28 3—Ж.
Кама, р. Тобол. губ. 28 9—Ж.
Кама, р. Томск. губ. 28 14—И, 29 4—В, 34 15—Б.
Камаки, с. 36 18—Д.
Камалинское, с. 30 12—Л.
Камалсисъ, р. 30 9—И.
Камаринская, с. 38 3—Б.
Каматы, р. 29 7—Ж, 34 18—Е.
Каменецкій, п. 34 7—Д.
Каменецъ-Подольскъ, г. 5, 6, 19, 23, 27, 47, 57 2—Д.
Каменка, з. 30 12—К, 36 4—Д.
Каменка, д. Примор. обл. 33 13—З.
Каменка, с. Забайкал. обл. 32 10—Д, 33 5—Д.
Каменка, с. Сыръ-дарьин. обл. 35, 41 13—Д.
Каменка, с. Тобол. губ. 28 9—И, 34 10—Б.
Каменка, с. Томск. губ. 28 17—К, 29 7—Г, 30 7—М, 34 18—В, 38 4—Б.
Каменка Н., с. 33 10—Д.
Каменка, р. Томск. губ. 29 8—Д, 34 19—Г, 38 5—В.
Каменка, р. Енисейск. губ. 30 13—К
Каменная, гр. 39 3—В.
Каменная, стн. 34 2—Д.
Каменная балка, с. 35, 41 11—Д.
Каменно-Озерная, стн. 34 4—Д.
Камышъ-Самар., озера 34 1—Е.
Каменные, о—ва 30 6—Б.
Каменный, г. хр. Камчат. обл. 36 18—Г.
Каменный, г. хр. Примор. обл. 33 5—Д, 36 13—Е.
Каменный, мс. 28 12—В.
Каменоярскій, п. 34 13—Д, 35, 41 13—А.
Каменская, с. Енисейск. губ. 30 13—К.
Каменская, с. Иркут. губ. 31 12—А, 36 9—Г.
Каменскій, зав. 28 6—И.
Каменскій, п. 28 7—К, 34 8—В.
Каменское, с. Акмол. обл. 28 10—Л, 34 11—Г.
Каменское, с. Енисейск. губ., Дудин. уч. 30 6—В.
Каменское, с. Енисейск. губ. и уѣз. 30 12—К.
Каменское, с. Камчат. обл., Гижигин. уѣз. 5, 6, 18, 19, 20, 23, 24, 25, 26, 27, 47, 56, 57, 58 16—В, 36 18—Г.
Каменское, с. Камчат. обл. и уѣз. 36 18—Д.
Каменское, с. Тобол. губ., Ишим. уѣз. 28 10—К, 34 11—В.
Каменское, с. Тобол. губ., Тюмен. уѣз. 28 8—И.
Каменушка, р. 33 12—Е
Камень, с. Томск. губ., Барнаул. уѣз. 5, 6, 18, 19, 20, 23, 24, 25, 26, 27, 47, 56, 57, 58 8—Г, 28 16—Л, 29 6—Д, 34 17—Г, 38 3—В.
Камень, с. Томск. губ. и уѣз. 28 17—К, 29 7—Г, 30 7—М, 34 18—В, 38 4—Б.
Камень-Рыболовъ, с. 5, 6, 18, 19, 20, 23, 24, 25, 26, 27, 47, 56, 57, 58 13—Д, 33 14—Ж, 36 12—З.
Камень-Соли, гр. 30 22—В, 36 8—Б.
Камень-Сѣдло, гр. 36 18—В.
Каминское, с. 28 14—К, 29 4—Г, 34 15—В.
Камисескія, юр. зим. 5, 6, 18, 19, 20, 23, 24, 25, 26, 27, 47, 56, 57, 58 8—В, 28 16—Ж, 29 6—А, 30 7—И.
Камисескія, юр. лѣт. 28 16—Ж, 29 6—А, 30 7—И.
Камкеръ, мс. 5, 6, 18, 19, 20, 23, 24, 25, 26, 27, 47, 56, 57, 58 13—Г, 36 13—Д.
Камсактскій, п. 34 6—Д.
Камчатка, р. 5, 6, 18, 19, 20, 23, 24, 25, 26, 27, 47, 56, 57, 58 15—Г, 36 17—Д.
Камчатская область 5, 6, 18, 19, 20, 23, 24, 25, 26, 27, 47, 56, 57, 58 14—В.
Камчатскій, зал. 5, 6, 18, 19, 20, 23, 24, 25, 26, 27, 47, 56, 57, 58 16—Г, 36 18—Д.
Камчатскъ Верх., г. 5, 6, 18, 19, 20, 23, 24, 25, 26, 27, 47, 56, 57, 58 15—Г, 36 17—Е.
Камчатскъ Ниж., г. 5, 6, 18, 19, 20, 23, 24, 25, 26, 27, 47, 56, 57, 58 16—Г, 36 18—Д.
Камчи, р. 29 9—Е, 38 6—Г.
Камчина, с. 28 12—Ж.
Камыка, р. 36 16—В.
Камысты-Колъ, р. 34 7—И, 35, 41 7—Д.
Камысъ-куль, оз. 34 4—Е.
Камышево, с. 28 13—К, 29 3—Г, 34 14—В.
Камышевское, с. Пермск. губ. 28 6—И.
Камышевское, с. Тобол. губ. 28 8—К, 34 9—В.
Камышенка, с. Амур. обл. 33 11—Д.
Камышенка, с. Томск. губ. 29 7—Д, 34 18—Д, 38 4—В.
Камышенка, р. 29 7—Д, 30 7—Н, 34 18—Г, 38 5—В.
Камышенское, с. Тобол. губ. 28 11—И, 34 12—Б.
Камышенское, с. Томск. губ. 29 6—Д, 34 17—Г, 38 3—В.
Камышетъ, с. 30 14—М, 31 3—Г.
Камышетъ, ст. ж. д. 30 15—М, 31 3—Г.
Камышловскій, п. 28 10—К, 34 11—В.
Камышловъ, г. 5, 6, 18, 19, 20, 23, 24, 25, 26, 27, 47, 56, 57, 58 6—Г, 28 7—И.
Камышлы, к. 34 10—Ж, 35, 41 10—В.
Камышлы-башъ, ст. ж. д. 34 7—Ж, 35, 41 7—В.
Камышная, с. 28 13—К, 29 3—Г, 34 14—В.
Камышное, с. 28 9—К, 34 10—В.
Камышный, п. 34 7—Г.
Кана, г. хр. Енисейск. губ. 30 16—З.
Кана г. хр. Якут. обл. 30 20—З, 36 7—Г.
Канага, о—въ 36 22—Е.
Кананаккія, юр. 28 17—З, 29 7—А, 30 7—К.
Кана-Никольскій, зав. 34 5—Г.
Кангуры, гр. 38 6—В.
Кандагачъ, ст. ж. д. 34 5—Е.
Кандале, р. 30 19—З.
Кандатъ, р. 29 10—В, 30 10—Л.
Кандъ-Узякъ, р. 34 6—И, 35, 41 6—Д.
Канды-куль, оз. 28 13—М, 34 14—Д.
Канкринскій, п. 28 11—М, 34 12—Д, 35, 41 12—А.
Канонерскій, п. 29 5—Е, 34 16—Д.
Кансатовская (Карпова), с. 30 9—З.
Канское бѣлогорье, гр. 30 13—М, 36 4—Д.
Канскъ, г. 5, 6, 18, 19, 20, 23, 24, 25, 26, 27, 47, 56, 57, 58 9—Г, 30 13—Л, 36 5—Д.
Кантатская Б, с. 30 12—Л.
Кантигиръ, р. 29 11—Д, 30 11—Н.
Канъ, р. 30 12—Л, 13—М, 31 12—Б, 36 4—Д.
Капитоновка, д. 33 14—Ж, 36 13—Ж.
Капланбекъ, с. 35, 41 11—Е.
Капокитъ, р. 30 19—З.
Каппъ, с. 29 5—Д, 34 16—Г, 38 2—В.
Капралъ, р, 30 19—Г.
Капсальская И. У., с. 30 17—Н, 31 5—Д, 32 3—Г.
Каптагыннахъ, р. 30 21—Г.
Каптыревское, с. 29 11—Д, 30 11—Н.
Капчукъ, оз. 30 13—Д,
Капчукъ, р. 30 13—Д.
Кара, р. 5, 6, 18, 19, 20, 23, 24, 25, 26, 27, 47, 56, 57, 58 6—В, 28 8—В.
Карабалакъ, с. 34 3—Г.
Карабалты, п. 35, 41 13—Д.
Карабалты, п ст. 35, 41 13—Д.

Кара-бата, ст. ж. д. 35, 41 7—З.
Карабашла, р. 28 8—З.
Карабиль, г. хр. 35, 41 8—З.
Кара-буга, р. 34 18—Ж, 35, 41 18—В.
Карабугазскій, зал. 5, 6, 18, 19, 20, 23, 24, 25, 26, 27, 47, 56, 57, 58 5—Д, 35, 41 3—Е.
Карабула, р. 30 14—К, 31 2—Б.
Карабулакская, стн. 5, 6, 18, 19, 20, 23, 24, 25, 26, 27, 47, 56, 57, 58 7—Д, 34 16—З, 35, 41 16—Г.
Карабулакскій, п. 35, 41 14—Д.
Кара-булакъ, р. 34 14—Ж, 35, 41 14—В.
Кара-Булакъ, с. 34 18—Ж.
Карабулукъ, оз. 30 14—Н, 31 3—Д.
Карабулъ, р. 30 22—В.
Карабульская, с. 30 14—К, 31 2—Б, 36 5—Д.
Кара-Бурень, р. 30 15—Н, 31 3—Д.
Карабутакскій форпостъ, с. 5, 6, 18, 19, 20, 23, 24, 25, 26, 27, 47, 56, 57, 58 5—Г, 34 6—Е.
Караванный, п. 33 11—Г.
Караванъ, с. 35, 41 12—Е.
Карагайка, с. 38 6—В.
Карагайлинскій, п. 28 8—Л, 34 9—Г.
Карагайлы, с. 35, 41 16—Д.
Карагайская, стн. 34 6—Г.
Карагайскія, юр. 28 10—И, 34 11—Б.
Карагандинскія копи 5, 6, 18, 19, 20, 23, 24, 25, 26, 27, 47, 56, 57, 58 7—Д, 34 13—Е, 35, 41 13—Б.
Караганды, ст. ж. д. 34 6—Е.
Караганды-сай, с. 34 4—Е.
Караганская, с. 32 12—Г, 33 7—Г, 39 7—Б.
Караганъ, с. 35, 41 5—Ж.
Карагатъ, 38 6—Г.
Карагашъ 1, п. 30 13—Н.
Карагашъ 2, п. 30 13—Н.
Карагинскій, о-въ 5, 6, 18, 19, 20, 23, 24, 25, 26, 27, 47, 56, 57, 58 16—Г, 36 18—Д.
Карагинское, с. 5, 6, 18, 19, 20, 23, 24, 25, 26, 27, 47, 56, 57, 58 16—Г, 36 18—Д.
Кара-дарья, р. Ферган. обл. 5, 6, 18, 19, 20, 23, 24, 25, 26, 27, 47, 56, 57, 58 7—Д, 35, 41 13—Е.
Кара-дарья, р. Самарканд. обл. 35, 41 10—Ж.
Караджальскій, пик. 29 7—Ж, 34 18—Е.
Кара-Диканъ, с. 35, 41 13—Е.
Кара-кала, с. 5, 6, 18, 19, 20, 23, 24, 25, 26, 27, 47, 56, 57, 58 5—Е, 35, 41 4—Ж.
Караканскія, гр. 29 9—Г, 30 9—М.
Кара-кастекъ, р. 35, 41 14—Д.
Каракемъ, с. 38 6—Д.
Кара-Кенгиръ, р. 5, 6, 18, 19, 20, 23, 24, 25, 26, 27, 47, 56, 57, 58 6—Д, 34 10—Е, 35, 41 10—Б.
Кара-Кеткенъ, ст. ж. д. 34 9—З, 35, 41 9—Г.
Кара-кичу, зал. 35, 41 3—Г.
Караковская, с. 5, 6, 18, 19, 20, 23, 24, 25, 26, 27, 47, 56, 57, 58 8—В, 30 7—З, 36 2—Г.
Караколъ, р. Семирѣчен. обл., Пишпек. уѣз. 35, 41 13—Д.
Караколъ, р. Семирѣчен. обл., Пржевал. уѣз. 35, 41 15—Е.
Кара-колъ, р. Семирѣчен. обл., Лепсин. уѣз. 34 17—Ж, 35, 41 17—В.
Караколъ Восточный, р. 35, 41 14—Д.
Каракольская, п. ст. 34 17—Ж, 35, 41 17—В.
Караксаръ, с. 32 9—Д, 33 4—Д, 39 4—В.
Кара-кудукъ, быв. п. ст. 34 7—Ж, 35, 41 7—В.
Кара-кудукъ, к. 34 12—Ж, 35, 41 12—В.
Кара-куль, с. 35, 41 8—Ж.
Кара-куль, ст. ж. д. 35, 41 8—Ж.
Кара-куль, оз. 35, 41 13—Ж.
Кара-Кульджа, р. 35, 41 13—Е.
Каракульская, стн. 28 7—К, 34 8—В.
Каракульскій, п. 34 4—Д.
Кара-Кунгуръ, ст. ж. д. 34 11—И, 35, 41 11—Д.
Каракчи, с. 35, 41 8—Ж.
Каралки, р. 30 7—З.
Карамакчи, г. 5, 6, 18, 19, 20, 23, 24, 25, 26, 27, 47, 56, 57, 58 6—Д, 34 8—З, 35, 41 9—Г.
Карамаръ, р. 30 22—Г.
Кара-мег-су, р. 35, 41 13—Е.
Кара-Муртъ, с. 35, 41 11—Д.
Карамъ, с. 5, 6, 18, 19, 20, 23, 24, 25, 26, 27, 47, 56, 57, 58 10—Г, 31 7—Г, 32 5—В, 36 7—Д.
Карамышево, с. 30 16—Л, 31 4—В.
Караобинскій, пик. 28 10—М, 34 11—Д.
Карапузъ Н., с. 28 15—К, 29 5—Г, 34 16—В.
Карапчанская, с. 5, 6, 18, 19, 20, 23, 24, 25, 26, 27, 47, 56, 57, 58 10—Г, 30 17—Л, 31 5—В.
Кара-сай, п. ст. 34 7—Е.
Кара-сай, р. 34 12—Ж, 35, 41 12—В.
Карасайскій, п. 34 4—Е.
Карасартъ, оз. 34 2—Д.
Карасева, с. 28 17—К, 29 7—Г, 30 7—М, 34 18—В, 38 4—Б.
Карасино, с. 30 9—Е, 36 3—В.
Карасорскій, пик. 29 3—Е, 34 14—Д.
Кара-соръ, оз. Акмол. обл. 34 12—Д, 35, 41 12—А.
Кара-соръ, оз. Семипал. обл., Каркарал. уѣз. (три озера) 34 15—Е, 35, 41 15—Б.
Кара-соръ, оз. Семипал. обл., Каркарал. уѣз. 34 14—Е, 35, 41 14—Б.
Кара-соръ, оз. Семипал. обл., Павлодар. уѣз. 29 4—Е, 34 14—Д.
Кара-соръ, оз. Семипал. обл. и уѣз. 34 15—Д.
Кара-су, оз. 34 7—Д.
Кара-су, р. Семипал. обл. и уѣз. 29 5—Е, 34 16—Д, 35, 41 16—А.
Кара-су, р. Семипал. обл., Зайсан. уѣз. 34 17—Е, 35, 41 17—Б.
Кара-су, р. Ферган. обл., Андижан. уѣз. 35, 41 13—Е.
Кара-су, р. Ферган. обл., Ошск. уѣз. 35, 41 13—З.
Карасуйская, п. ст. 35, 41 15—Д.
Карасукское, с. Тобол. губ. 28 12—К, 29 2—Г, 34 13—В.
Карасукское, с. Томск. губ. 5, 6, 18, 19, 20, 23, 24, 25, 26, 27, 47, 56, 57, 58, 7—Г, 28 15—Л, 29 5—Д, 34 16—Г, 38 2—Б.
Карасукъ, р. 5, 6, 18, 19, 20, 23, 24, 25, 26, 27, 47, 56, 57, 58 5—В, 28 15—К, 29 5—Г, 34 16—В, 38 2—Б.
Карасульская, ст. ж. д. 28 10—И, 34 11—Б.
Карасульское, с. Акмол. обл. 28 8—Л, 34 9—Г.
Карасульское, с. Тобол. губ. 28 10—И, 34 11—Б.
Каратагъ, с. 35, 41 11—Ж.
Кара-талъ, р. 34 15—З, 35, 41 15—Г.
Каратаниха, р. 28 7—В.
Кара-Тасырганъ, пер. 29 10—Е, 30 10—О, 38 7—Г.
Каратау, г. хр. 34 11—И, 35, 41 11—Д.
Кара Тенгиръ, ст. ж. д. 35, 41 3—Е.
Кара-Тепе, с. 35, 41 13—Е.
Каратерень, оз. 34 7—И, 35, 41 7—Д.
Каратомірскій, пик. 28 10—К, 34 11—В.
Каратомусъ, п-овъ 30 20—В.
Каратугай, ст. ж. д. 34 5—Д.
Кара-Тугай, быв. п. ст. 34 8—З, 35, 41 8—Г.
Каратузъ, с. 5, 6, 18, 19, 20, 23, 24, 25, 26, 27, 47, 56, 57, 58 9—Г, 30 12—Н.
Кара-Турукъ, с. 35, 41 15—Д.
Кара-Турукъ, р. 35, 41 15—Д.
Кара-тюбе, с. 35, 41 12—Е.
Кара-уба, бугоръ 34 2—Д.
Кара-уба, гр. 34 4—Е.
Кара-узякъ, ст. ж. д. 34 9—З, 35, 41 9—Г.
Кара-Улахскія, гр. 36 11—Б.
Караул-тюбе, с. 35, 41 12—Е.
Караулъ-кую, ст. ж. д. 35, 41 8—Ж.
Караулъ-узекъ, р. 34 16—Е, 35, 41 16—Б.
Караульное, с. 30 11—М.
Караульноярское, с. 28 9—И.
Караульченъ, к. 34 14—З, 35, 41 14—Г.
Кара-Ункуръ, п. ст. 35, 41 14—Е.
Кара-уткульскій, пик. 29 7—Ж, 34 17—Е.
Кара-хобда, р. 34 5—Д.
Карачанъ, р. 30 9—Г.
Карачекинская, п. ст. 35, 41 15—Г.
Карачино, с. 28 10—З.
Карачинское, с. 28 14—К, 29 4—Г, 34 15—В.
Кара-Чоборъ, гр. 38 6—Г.
Кара-Чокатъ, ст. ж. д. 34 7—Ж, 35, 41 7—В.
Кара-Чумышъ, р. 38 6—В.
Кара-эспе, р. 34 11-Ж, 35, 41 11—В.
Карбалиха, с. 29 6—Е, 34 17—Д, 38 3—Г.
Карбанскія, юр. 28 9—И.
Карбастахъ, с. 36 16—В.
Карбинскія, юр. 29 8—Б, 30 8—К.
Каргалжа, с. 34 6—К, 35, 41 6—Е.
Каргалинскій, руд. 34 3—Г.
Каргалинскій (Кенетай), п. 34 13—Д, 35, 41 13—А.
Каргалинское, с. Тобол. губ. 28 11—И, 34 12—Б.
Каргалинское, с. Томск. губ. 28 17—И, 29 7—В, 30 7—Л, 34 18—Б.
Каргалы, гр. 29 6—Ж, 34 17—Е.
Карганское, с. 28 15—К, 29 5—Г, 34 16—В.
Карганъ, гр. 29 10—Д, 30 10—Н.
Каргасокъ, с. 28 16—З, 29 6—Б, 30 6—К.
Каргатская дуброва, с. 28 16—К, 29 6—Г, 34 17—В.
Каргатскій форпостъ, с. 28 16—К, 29 6—Г, 34 17—В.
Каргатъ, ст. ж. д. 5, 6, 18, 19, 20, 23, 24, 25, 26, 27, 47, 56, 57, 58 8—Г, 28 16—К, 29 6—Г, 34 17—В, 38 2—Б.
Каргатъ, р. 28 15—К, 29 5—Г, 34 16—В, 38 2—Б.
Каргимья, р. 28 7—З.
Каргино, с. 5, 6, 18, 19, 20, 23, 24, 25, 26, 27, 47, 56, 57, 58 9—Г, 30 12—Л.
Каргополовское, с. 30 6—Г.
Карелино, с. 29 11—Г, 30 11—М.
Карелинская Н., с. 31 7—В, 32 5—Б.
Каренга, р. 31 11—Д, 32 9—Г, 33 4—Г, 36 9—Е, 39 4—Б.
Каркара, п. ст. 35, 41 16—Д.
Каркаралинскъ, г. 5, 6, 18, 19, 20, 23, 24, 25, 26, 27, 47, 56, 57, 58 7—Д, 34 14—Е, 35, 41 14—Б.
Каркаралы, гр. 34 14—Е, 35, 41 14—Б.
Каркорунгла, с. 30 18—Л, 31 6—В.
Карлуково, с. 36 17—В.
Карлыганъ, гр. 38 7—В.
Карлыканъ, гр. 29 10—Е, 30 10—О, 38 7—Г.
Кармадунъ, с. 31 9—Г, 32 7—В.
Карманкулы, с. 5, 6, 18, 19, 20, 23, 24, 25, 26, 27, 47, 56, 57, 58 5—Б.
Кармановская, стн. 34 2—Е.
Карнакъ, к. 34 11—И, 35, 41 11—Д.
Карой, ур. 35, 41 15—Г.
Карпильская, с. 5, 6, 18, 19, 20, 23, 24, 25, 26, 27, 47, 56, 57, 58 13—Г, 36 13—Д.
Карпова, с. 38 4—Г.
Карпова (Кансатовская), с. 30 9—З.
Карповское, с. 29 6—Е, 34 17—Д, 35, 41 17—А.
Карповы, о-ва 28 5—В.
Карпыковскій, п. 34 7—Г.
Карскія ворота, прл. 5, 6, 18, 19, 20, 23, 24, 25, 26, 27, 47, 56, 57, 58 5—Б, 28 4—Б.
Карское море 5, 6, 18, 19, 20, 23, 24, 25, 26, 27, 47, 56, 57, 58 6—Б 28 5—Б, 30 3—Б.
Карсъ, г. 5, 6, 18, 19, 20, 23, 24, 25, 26, 27, 47, 56, 57, 58, 4—Д.
Карташево, с. 28 13—И, 29 3—В, 34 14—Б.
Картунъ, с. 33 14—З.
Каруты, р. 30 10—Е.
Карши, с. 35, 41 9—Ж, 58 6—Е,
Кары-Бентъ, п. ст. 35, 41 7—З.
Карымкарскія, юр. 28 9—Е.
Карымова, с. 34 6—В.
Карымская, ст. ж. д. 32 9—Д, 33 4—Д, 39 4—В.
Карымское, с. 5, 6, 18, 19, 20, 23, 24, 25, 26, 26, 27, 47, 56, 57, 58 11—Г, 32 8—Д, 33 3—Д, 36 8—Е.
Касаткина (Мельничная), с. 30 19—Л, 31 7—В 32, 5—Г.
Каскаленъ, р. 35, 41 15—Д.
Каскальская, с. 31 9—Г, 32 7—В, 36 8—Е.
Каслинскій, зав. 28 6—К, 34 7—В.
Касмала, р. 28 17—Л, 29 7—Д, 34 18—Г, 38 4—В.
Каспійское море 5, 6, 18, 19, 20, 23, 24, 25, 26, 27, 47, 56, 57, 58 5—Е, 34 2—Ж, 35, 41 2—Е.
Касовское, оз. 29 10—Б, 30 10—К.
Кассанъ, с. 35, 41 12—Е.
Кастахта, с. 38 5—Г.
Кастыръ, гр. 30 18—Д, 36 7—В.
Кастыръ, р. 30 19—Д.
Касъ Б., р. 29 10—Б, 30 10—К, 36 3—Д.
Касъ М., р. 29 10—Б, 30 10—К, 36 3—Д.
Касьма, р. 38 5—Б.
Касьяново, с. 30 17—Л, 31 5—В.
Катавъ, р. 34 5—В.
Катавъ-Ивановскій зав. 34 6—В.
Катаевская, с. 32 6—Д.
Катанга, р. 29 9—Б, 30 9—К.
Катандинское Б., с. 5, 6, 18, 19, 20, 23, 24, 25, 26, 27, 47, 56, 57, 58 8—Г, 29 9—Е, 34 19—Д, 38 5—Г.
Катансу, п. 34 6—Д.
Катарамба, р. 30 15—З.
Катарбейскій, п. 30 15—М, 31 3—Г.
Катское, с. 30 17—К, 31 5—Б.
Каттаганъ, к. 35, 41 9—Е.
Катта-курганъ, г. 5, 6, 18, 19, 20, 23, 24, 25, 26, 27, 47, 56, 57, 58 6—Е, 35, 41 10—Ж.
Катта-курганъ, ст. ж. д. 35, 41 9—Ж.
Катунская Верх. (Ярки), с. 38 5—В.
Катунскіе бѣлки, гр. 29 8—Ж, 34 19—Е, 38 5—Д.
Катунское, с. 29 8—Д, 30 8—Н, 34 19—Г, 38 5—В.
Катунь, р. 5, 6, 18, 19, 20, 23, 24, 25, 26, 27, 47, 56, 57, 58 8—Г, 29 8—Е, 34 19—Е, 38 5—Г.
Катыльга, р. 28 13—З, 29 3—Б.
Катын-булакъ, к. 34 9—Ж, 35, 41 9—В.
Катытка, р. 30 17—Г.
Каульджуръ, ст. ж. д. 34 6—Е.
Каунчи, с. 35, 41 11—Е.
Каурусъ, р. 35, 41 14—Д.
Кауфманская, ст. ж. д. 35, 41 11—Е.
Кауфманскій, п. 5, 6, 18, 19, 20, 23, 24, 25, 26, 27, 47, 56, 57, 58 6—Д, 35, 41 11—Е.
Каушутъ, ст. ж. д. 35, 41 6—З.
Кафирниганъ, с. 35, 41 11—Ж.
Кафирниган-дарья, р. 35, 41 10—З.
Кафтанчикова, с. 38 5—А.
Кахани, р. 33 10—В.
Кацбахская, стн. 34 6—Г.
Кача, ст. ж. д. 30 11—Л.
Качепли, р. 34 6—И, 35, 41 6—Д.
Качина, с. 30 17—Л, 31 5—В.
Качирскій, п. 28 13—Л, 29 3—Д, 34 14—Г.
Качичума Верх., р. 30 17—Ж.
Качичума Ниж., р. 30 17—Ж.
Качкаръ, с. 28 6—К, 34 7—В.
Качкорскій, п. 35, 41 14—Д.
Качугъ, с. 5, 6, 18, 19, 20, 23, 24, 25, 26, 27, 47, 56, 57, 58 10—Г, 30 18—Н, 31 6—Д, 32 4—Г, 36 7—Е.
Кашановскій, п. 28 8—Л, 34 9—Г.
Кашгаръ, г. 5, 6, 18, 19, 20, 23, 24, 25, 26, 27, 47, 56, 57, 58 7—Е.
Кашгаръ-тау, г. хр. 35, 41 14—Е.
Кашино, с. 29 6—Д, 34 18—Г, 38 3—В.
Кашкар-ата, оз. 34 6—Ж, 35, 41 6—В.
Кащелакъ Б., с. 30 16—М, 31 4—Д.
Каянча, с. 29 8—Е, 34 19—Д, 38 5—Г.
Кваркенская, с. 5, 6, 18, 19, 20, 23, 24, 25, 26, 27, 47, 56, 57, 58 5—Г, 34 6—Г.
Квашнина, п. 33 13—Ж, 36 12—Ж.
Квашнино, с. 28 7—И.
Квельпартъ, о-въ, 5, 6, 18, 19, 20, 24, 25, 26, 27, 47, 56, 57, 58, 12—Е.
Кебезень, с. 29 9—Е, 38 6—Г.
Кебекъ-соръ, оз. 34 12—Е, 35, 41 12—Б.
Кебелъ, г. хр. 36 12—Д.
Кеберъ, гр. 38 6—Г.
Кебинь Б., р. 35, 41, 15—Д.
Кебинь М., р. 35, 41 14—Д.
Кевакта, р. 31 11—Б.
Кегень, п. ст. 35, 41 16—Д.
Кегень, р. 35, 41 16—Д.
Кедонъ, р. 5, 6, 18, 19, 20, 23, 24, 25, 26, 27, 47, 56, 57, 58 15—В, 36 17—В.
Кедровка, с. 29 8—Г, 30 8—М, 38 5—Б.
Кедровскій, п. 33 13—Ж.
Кежемская, з. 30 16—К, 31 4—Б.
Кежемское, с. 30 17—Л, 31 5—В.
Кежма (Кежемское), с. 5, 6, 18, 19, 20, 23, 24, 25, 26, 27, 47, 56, 57, 58 9—Г, 30 16—К, 31 4—Б, 36 6—Д.
Кейзесъ, с. 28 13—И, 29 3—В, 34 14—Б.
Кейкли-Тогой, с. 35, 41 8—Е.
Кейнерскій, п. 34 14—Д.
Кекурный, мс. 33 17—Е.
Кекурское, с. 30 12—Л.
Келатъ, г. 5, 6, 18, 19, 20, 23, 24, 25, 26, 27, 47, 56, 57, 58 5—Е.
Келесъ, ст. ж. д. 35, 41 11—Е.
Келифъ, с. 35, 41 10—З.
Келлеровское, с. 28 10—Л, 34 11—Г.
Келята, с. 35, 41 5—Ж.
Келята, ст. ж. д. 35, 41 5—Ж.
Кемендей, р. 36 9—Г.
Кемское, с. 30 12—Л.
Кемчикъ 1, с. 29 11—Е, 30 11—О.
Кемчикъ 2, с. 29 11—Е, 30 11—О.
Кемчикъ, р. 29 11—Е, 30 11—О.
Кемчугъ (Кемчугское Б.), с. 5, 6, 18, 19, 20, 23, 24, 25, 26, 27, 47, 56, 57, 58 8—Г, 30 11—Л.
Кемчугъ М., с. 30 11—Л.
Кемчугъ (Кемчугъ Б.), р. 30 11—Л, 36 4—Д.
Кемчугъ М., р. 30 11—Л.
Кемь, р. 30 11—Л.
Кенга, р. 28 16—И, 29 6—В.
Кенгде, с. 30 22—В, 36 8—Б.
Кенгъ-кюэль, оз. 30 20—В, 36 7—Б.
Кендекты, оз. 34 14—Д.
Кендерлыкъ, с. 34 19—Ж.
Кендерлыкъ, р. 34 19—Ж.
Кенетай (Каргалинскій), п. 34 13—Д, 35, 41 13—А.
Кенманкаутиръ, с. 36 20—Б.
Кенонское, с. 31 10—Д, 32 8—Г, 33 3—Г.
Кентарлау, долина 34 14—Ж, 35, 41 14—В.
Кентей-алинъ, г. хр. 33 12—З.
Кентини, оз. 30 14—В.
Кентъ, гр. 34 15—Е, 35, 41 15—Б.
Кенъ, с. 28 9—М, 34 10—Д.
Кеньга, с. 29 8—Е, 34 19—Д, 38 5—Г.
Кёнь-Юряхская, п. ст. 36 12—Г.
Кёнялаканъ, р. 30 19—Е.
Кеняляканъ, р. 30 20—Д.
Керакъ, ст. ж. д. 33 9—Г.
Керакъ, р. 33 9—Г.
Керби, р. 33 14—Г.
Кербинскій, скл. 5, 6, 18, 19, 20, 23, 24, 25, 27, 47, 56, 57, 58 13—Г, 33 15—Г, 36 13—Е.
Кереге-тасъ, гр. 34 14—Е, 35, 41 14—Б.
Керки, с. 5, 6, 18, 19, 20, 23, 24, 25, 26, 27, 47, 56, 57, 58 6—Е, 35, 41 9—З.
Керкучи, с. 38, 6—Г.
Кермине, с. 5, 6, 18, 19, 20, 23, 24, 25, 26, 27, 47, 56, 57, 58 6—Д, 35, 41 9—Е.
Кермине, ст. ж. д. 35, 41 9—Е.
Керри, гр. 36 21—Б.
Керчь, г. 5, 6, 18, 19, 20, 23, 24, 26, 27, 47, 56, 57, 58 3—Д.
Кескоквимъ, зал. 36 25—Д.
Кескоквимъ, р. 36 25—Г.
Кетанда, с. 36 14—Г.
Кётликъ, с. 36 25—Г.
Кетмень, с. 35, 41 16—Д.
Кетмень, гр. 35, 41 16—Д.
Кетмень-Тюбе (Алексѣевскій), п. 5, 6, 18, 19, 20, 23, 24, 25, 26, 27, 47, 56, 57, 58 7—Д, 35 41 13—Е.
Кетское, с. 5, 6, 18, 19, 20, 23, 24, 25, 26, 27, 47, 56, 57, 58 8—Г, 28 17—З, 29 7—Б, 30 7—К.
Кетыкенъ, гр. 33 15—Ж.
Кетынъ, р. 33 14—Ж.
Кеть Б., с. 30 11—Л.
Кеть М., с. 29 11—В, 30 11—Л.
Кеть, р. 5, 6, 18, 19, 20, 23, 24, 25, 26, 27, 47, 56, 57, 58 8—Г, 29 8—Б, 11—В, 30 8—К, 11—Л, 36 4—Д.
Кеульское, с. 30 17—К, 31 5—Б.
Кеумъ, р. 28 11—З, 29 1—Б.
Кечи-карой, оз. 28 11—К, 34 12—В.
Кивунъ, г. хр. 33 15—Г.
Кигинта, р. 30 19—Ж.
Кизакское, с. 28 9—И, 34 10—Б.
Кизикхемъ, р. 30 14—Н, 31 2—Д.
Кизилъ В., с. 34 6—Г.
Кизилъ, р. 34 6—Г.
Кизилъ-Тепе, ст. ж. д. 35, 41 9—Ж.
Кизильская, стн. 34 6—Г.
Кизи-Сасъ-Тайга, гр. 38 7—В.
Кизуленъ, с. 35, 41 7—З.
Кизыръ, р. 30 12—М.
Кильдима, р. 30 21—Б.
Кимдунъ, р. 30 16—Г.
Кимильтей, с. 30 16—М, 31 4—Г.
Кимильтей, ст. ж. д. 30 16—М, 31 4—Г, 36 6—Е.
Кимканъ, ст. ж. д. 33 12—Е.
Кимканъ, р. 33 12—Е.
Киндосовы, юр. 28 11—Ж, 29 1—А.
Кипель Б., р. 5, 6, 18, 19, 20, 23, 24, 25, 26, 27, 47, 56, 57, 58 6—Д.
Кинискли, с. 35, 41 7—И.
Кинтока-ньеръ, оз. 30 16—Б.
Кипарисова, д. 33 12—И.
Кипо-Куларовскія, юр. 28 12—И, 34 12—Б.
Кипчакъ, с. 34 6—И, 35, 41 6—Д.
Кипчакъ, р. 34 10—Е, 35, 41 10—Б.
Кипчакъ, оз. 34 11—Д, 35, 41 11—А.
Кипьева, гр. 36 18—Г.
Киранъ, гр. 31 9—В, 32, 7—Б.
Киргапяхъ, р. 30 17—Г.
Киргизская, ст. ж. д. 34 6—Е.
Киргизскій аулъ, с. 35, 41 7—Е.
Кирей, оз. 34 11—Е, 35, 41 11—А.
Кирель, о-ва 35, 41 2—Г.
Киренга, р. 5, 6, 18, 19, 20, 23, 24, 25, 26, 27, 47, 56, 57, 58 10—Г, 31 7—Г, 32 5—В, 36 7—Д.
Киренскъ, г. 5, 6, 18, 19, 20, 23, 24, 25, 26, 27, 47, 56, 57, 58 10—Г, 31 8—В, 32 6—Б, 36 7—Д.
Киркунскій, п. 32 7—Е, 33 2—Е.
Кирманъ, г. 5, 6, 18, 19, 20, 23, 24, 25, 26, 27, 47, 57, 58 5—Е.
Кирсановская, стн. 34 3—Д.
Кирѣевское, с. 28 17—И, 29 7—В, 30 7—Л, 34 18—Б.
Киселево, с. 28 15—К, 29 5—Г, 34 16—В.
Киселевскій, п. 33 16—Д.
Киселя, р. 30 20—З.
Киска, о-въ 36 21—Е.
Кислейка, р. 5, 6, 18, 19, 20, 23, 24, 25, 26, 27, 47, 56, 57, 58 4—Г.
Китабъ, с. 35, 41 10—Ж.
Китерня, с. 38 4—Б.
Китой, р. 30 16—Н, 31 4—Д, 32 2—Г.
Китойская И. У., с. 30 17—Н, 31 5—Д, 32 3—Г.
Китойскіе гольцы, гр. 30 16—Н, 31 4—Д, 32 2—Г, 36 6—Е.
Китайскій, п. 29 8—Ж, 34 19—Е.
Китоуси, гр. 33 17—Д, 36 14—Е.
Китошово, с. 30 6—В.
Кичигинское, с. 5, 6, 18, 19, 20, 23, 24, 25, 26, 27, 47, 56, 57, 58 16—В, 36 18—Г.
Кишиневка, д. 33 13—И.
Кишиневъ, г. 5, 6, 19, 23, 27, 47, 57 2—Д.
Кишкэе, гр. 38 6—Г.
Кишлагъ, разв. г. 35, 41 8—З.
Кіакты, р. 34 11—Д, 35, 41 11—А.
Кіеватъ-гортъ, юр. зим. 28 7—Д.
Кіевъ, г. 6, 19, 23, 27, 47, 57 3—Г.
Кіилъ, р. 34 4—Е.
Кіинбанскій В., п. 34 6—Д.
Кіинское, с. 32 9—Г, 33 4—Г, 39 4—Б.
Кіинъ, мог. 34 15—З, 35, 41 15—Г.
Кій-кудукъ, к. 34 15—З, 35, 41 15—Г.
Кійминскій, п. 28 9—М, 34 10—Д.
Кійсы-кудукъ, к. 34 12—З, 35, 41 12—Г.
Кіонъ-Сіонъ, г. 5, 6, 18, 19, 20, 23, 24, 25, 26, 27, 47, 56, 57, 58 12—Д.
Кіото, г. 5, 6, 18, 20, 24, 25, 26, 27, 47, 56, 57, 58 13—Е.
Кіусіу, о-въ 5, 6, 18, 20, 24, 25, 26, 27, 47, 56, 57, 58 13—Е.
Кія, р. Томск. губ. 29 9—В, 30 9—Л.
Кія, р. Енисейск. губ. 30 11—К.
Кіяйская, с. 30 12—М, 36 4—Д.
Кіякту, гр. 38 6—Г.
Кіякъ-тау, гр. 34 3—Д.
Клепикова, с. 38 4—В.
Климовка, с. 33 11—Д.
Клинъ, п. 32 10—Д, 33 5—Д, 39 5—В.
Кличкинскій, п. 39 5—В.
Кличкинскій, г. хр. 32 10—Е, 33 5—Е, 36 9—Е, 39 5—В.
Клочковское, с. 28 17—Л, 29 7—Д, 30 7—Н, 34 18—Г, 38 4—В.
Клыч-Ніаз-бей, с. 34 6—И, 35, 41 6—Д.
Ключебулакская, с. 30 16—М, 31 4—Г, 36 6—Д.
Ключевое, с. 35, 41 12—Д.
Ключевская, с. 38 4—В.
Ключевская, с. Забайкал. обл. 31 7—Е, 32 5—Д, 36 7—Е.
Ключевская, с. Иркут. губ. 31 7—В, 32 5—Б.

Ключевская, стн. **28** 6—К, **34** 7—В.
Ключевская, сопка **36** 18—Д.
Ключевское, с. Забайкал. обл. **32** 5—Д.
Ключевское, с. Енисейск. губ. **30** 13—М.
Ключевское, с. Камчат. обл. **5, 6, 18, 19, 20, 23, 24, 25, 26, 27, 47, 56, 57, 58** 16—Г, **36** 17—Д.
Ключевское, с. Томск. губ. Барнаул. уѣз. **5, 6, 18, 19, 20, 23, 24, 25, 26, 27, 47, 56, 57, 58** 7—Г, **29** 5—Д, **34** 16—Г, **38** 2—В.
Ключевское Н., с. **39** 5—В.
Ключевской, кар. **30** 17—О, **32** 3—Д.
Ключи, д. **33** 15—З, **36** 13—З.
Ключи, п. **32** 11—Д, **33** 6—Д, **39** 6—В.
Ключи, с. Амур. обл. **33** 10—Д.
Ключи, с. Енисейск. губ. **30** 15—К, **31** 3—Б.
Ключи, с. Томск. губ. Барнаул. уѣз. **38** 1—Б.
Ключи, с. Томск. губ. Змѣиногор. уѣз. **29** 7—Ж **34**, 18—Е.
Кнышинское, с. **30** 12—М.
Княжинскій. п. **34** 6—Г.
Князевскій, п. **28** 12—И, **29** 2—В, **34** 13—Б.
Князевское, с. **28** 17—И, **29** 7—В, **30** 7—Л.
Князь, р. **30** 19—Д.
Кобдо, г. **5, 6, 18, 19, 20, 23, 24, 25, 26, 27, 47, 56, 57, 58** 9—Д.
Кобдо, р. **5, 6, 18, 19, 20, 23, 24, 25, 26, 27, 47, 56, 57, 58** 9—Д.
Кобырдагское, с. **28** 12—И, **34** 13—Б.
Кобыча, р. **36** 11—Г.
Кобь, с. **30** 16—М, **31** 4—Г.
Кова, с. **30** 15—К, **31** 3—Б.
Кова, р. Камчат. обл. **36** 15—Г.
Кова, р. Енисейск. губ. **30** 16—Л, **31** 4—Б.
Ковальскаго, гр. **28** 9—Г.
Ковна, г. **5, 6, 19, 23, 27** 2—Г.
Коврижка, с. **33** 10—Е.
Ковршики, гр. **36** 14—Б.
Ковыканъ, гр. **31** 9—Г, **32** 7—В, **33** 2—В, **36** 8—Д.
Когильдинъ, с. **28** 4—Е.
Когне-Пенде, с. **35, 41** 8—З.
Когожіенгъ, с. **36** 26—Д.
Коджа, р. **34** 14—Д.
Коджъ, ст. ж. д. **35, 41** 5—Ж.
Кодское, с. **28** 8—И, **34** 9—Б.
Коельская, стн. **28** 6—К, **34** 7—В.
Кожа, с. **38** 6—В.
Кожабергень, мог. **34** 11—Ж, **35, 41** 11—В.
Кожва, р. **28** 3—Д.
Кожва, с. **28** 4—Д.
Кожевниково, с. Томск. губ., Каинск. уѣз. **28** 14—К, **29** 4—Г, **34** 15—В.
Кожевниково, с. Томск. губ. и уѣз. **28** 17—И, **29** 7—В, **30** 7—Л, **34** 18—Б.
Кожурла, ст. ж. д. **28** 15—К, **29** 5—Г, **34** 16—В, **38** 2—Б.
Кожъ-гортъ, юр. зим. **28** 9—Д.
Козакевича, стн. **33** 14—Е.
Козиха, с. **28** 16—К, **29** 6—Г, **34** 17—В, **38** 3—Б.
Козловка, с. **33** 11—Д.
Козловская, с. **31** 8—В, **32** 6—Б, **36** 7—Д.
Козловскій, п. **33** 13—Ж.
Козыревская, с. **36** 17—Д.
Козьмо-Демьянское, с. **33** 11—Д.
Койбагоръ, оз. **28** 8—Л, **34** 9—Г.
Койбынъ, п. ст. **35, 41** 16—Г.
Койва, р. **28** 5—З.
Кой-Джарты, р. **35, 41** 14—Е.
Койлюкю, с. **36** 13—Б.
Коймарская И. У., с. **30** 16—О, **31** 4—Е, **32** 2—Д.
Койнова, с. **28** 17—К, **29** 7—Г, **30** 7—М, **34** 18—В, **38** 4—Б.
Кой-юянъ, г. **5, 6, 18, 19, 20, 23, 24, 25, 26, 27, 47, 56, 57, 58** 12—Д.
Кокайты, с. **35, 41** 10—З.
Кокандъ, г. **5, 6, 18, 19, 20, 23, 24, 25, 26, 27, 47, 56, 57, 58** 7—Д, **35, 41** 12—Е.
Коканъ, с. **35, 41** 13—Е.
Коканъ-бай, с. **35, 41** 12—Е.
Кок-домбакты-тузъ, оз. **34** 14—Ж, **35, 41** 14—В.
Кокора, оз. **30** 15—В.
Кокорина, зим. **30** 16—К, **31** 4—Б.
Кокорина, с. **31** 7—Е, **32** 5—Д.
Кокпатасъ, к. **35, 41** 8—Д.
Кокпекты, г. **5, 6, 18, 19, 20, 23, 24, 25, 26, 27, 47, 56, 57, 58** 8—Д, **29** 6—Ж, **34** 17—Е.
Кокпекты, р. **29** 6—Ж, **34** 17—Е.
Кок-сала, р. **34** 16—Ж, **35, 41** 16—В.
Коксу, р. Томск. губ. Бійск. уѣз. **29** 8—Е, **34** 19—Д, **38** 5—Г.
Коксу, р. Томск. г., Змѣиногор. уѣз. **38** 6—Д.
Кок-су, р. Семирѣчен. обл. **35, 41** 15—Г.
Коксуйская, стн. **35, 41** 16—Г.
Коксуйскія бѣлки, гр. **38** 4—Г.
Кокуй, п. **5, 6, 18, 19, 20, 23, 24, 25, 26, 27, 47, 56, 57, 58** 11—Г, **32** 10—Д, **33** 5—Д, **36** 9—Е, **39** 5—В.
Кокуйдын-куль, оз. **34** 12—З, **35, 41** 12—Г.
Кокуйская, с. Иркут. губ. **30** 18—Л, **31** 6—В.
Кокуйская, с. Енисейск. губ. **30** 13—К.
Кокчетавскій, пик. **5, 6, 18, 19, 20, 23, 24, 25, 26, 27, 47, 56, 57, 58** 6—Д, **34** 10—Д, **35, 41** 10—А.
Кокчетавъ, г. **5, 6, 19, 20, 23, 24, 25, 26, 27, 47, 56, 57, 58** 6—Г, **28** 10—Л, **34** 11—Г.
Кокчетау, гр. **28** 10—Л, **34** 11—Г.
Кок-тасъ, р. **34** 11—Ж, **35, 41** 11—В.
Кокуй-Бельсу, р. **35, 41** 13—Ж.
Кокша, р. **29** 9—Е, **38** 6—Г.
Кокшалъ-тау, г. хр. **35, 41** 15—Е.
Кокшарова (Коренное), зим. **30** 6—Г.
Кокшаровка, д. **33** 13—З.
Кокъ-джаръ, р. **35, 41** 16—Д.
Кокъ-кія, г. хр. **35, 41** 15—Е.
Кокъ-мойнакъ, с. **35, 41** 14—Д.
Кокъ-Талъ, р. **35, 41** 16—Г.
Кокъ-терекъ, р. **35, 41** 16—Г.
Колакъ, гр. **38** 6—В.
Колба, р. **30** 12—М.
Колбиха, с. **29** 8—В, **30** 8—Л.
Колва, р. **5, 6, 18, 19, 20, 23, 24, 25, 26, 27, 47, 56, 57, 58** 5—В, **28** 4—Ж.
Колгуевъ, о-въ **5, 6, 18, 19, 20, 23, 24, 25, 26, 27, 47, 56, 57, 58** 4—В.
Колгуякъ, с. **28** 15—З, **29** 5—Б.
Колегусъ, р. **30** 8—И, **36** 3—Г.
Колекъ, р. **28** 15—Ж, **29** 5—А, **30** 5—П.
Колесниковское, с. Тобол. губ., Курган. уѣз. **28** 8—К, **34** 9—В.
Колесниковское, с. Тобол. губ., Ялуторов. уѣз. **28** 9—И, **34** 10—Б.
Колзакова, мс. **28** 4—Б.
Колкынакъ, юр. **28** 15—З, **29** 5—Б.
Кол-курдай, р. **34** 16—Е, **35, 41** 16—Б.
Коллыда, р. **30** 10—В.
Колмакова, с. **28** 11—К, **34** 12—В.
Коловское, с. **36** 17—Е.
Колодезный, п. **28** 9—Л, **34** 10—Г.
Коломенскій, п. **34** 7—Г.
Колонія, ст. ж. д. **28** 13—К, **29** 3—Г, **34** 14—В.
Колонъ, с. **30** 13—Л.
Колпакова (Иккуачь), с. **36** 16—Д.
Колпаковское, с. **34** 17—З, **35, 41** 17—Г.
Колпашево, с. **5, 6, 18, 19, 20, 23, 24, 25, 26, 27, 47, 56, 57, 58** 8—Г, **28** 17—З, **29** 6—Б, **30** 6—К.
Колчакъ, о-въ **30** 14—А.
Колчеданское, с. **28** 7—И.
Колъ-симъ, р. **30** 10—К.
Колыванское, с. **5, 6, 18, 19, 20, 23, 24, 25, 26, 27, 47, 56, 57, 58** 8—Г, **29** 6—Е, **34** 17—Д, **38** 4—Г.
Колывань, г. **5, 6, 18, 19, 20, 23, 24, 25, 26, 27, 47, 56, 57, 58** 8—Г, **28** 16—К, **29** 6—Г, **30** 6—М, **34** 17—В, **38** 4—Б.
Колыма, р. **5, 6, 18, 19, 20, 23, 24, 25, 26, 27, 47, 56, 57, 58** 14—В, **36** 15—Г.
Колымская, с. **5, 6, 18, 19, 20, 23, 24, 25, 26, 27, 47, 56, 57, 58** 15—В, **36**, 17—В.
Колымскій, г. хр. **5, 6, 18, 19, 20, 23, 24, 25, 26, 27, 47, 56, 57, 58** 14—В, **36** 16—Г.
Колымскъ Верх., с. **5, 6, 18, 19, 20, 23, 24, 25, 26, 27, 47, 56, 57, 58** 14—В, **36** 16—В.
Колымскъ Ниж., с. **5, 6, 18, 19, 20, 23, 24, 25, 26, 27, 47, 56, 57, 58** 15—В, **36** 18—В.
Колымскъ Средн., с. **5, 6, 18, 19, 20, 23, 24, 25, 26, 27, 47, 56, 57, 58** 15—В, **36** 16—В.
Колыонское, с. **29** 9—В, **30** 9—Л.
Колычево, с. **34** 4—Г.
Коль, р. **33** 17—Г.
Кольцово, с. **29** 10—Г, **30** 10—М.
Кольцовскій, п. **29** 12—Л, **34** 13—Г.
Кольчугино, с. **29** 8—Г, **30** 8—М, **38** 5—Б, **58** 8—Г.
Колюбакинскій, п. **33** 13—Ж.
Колючинская, губа **5, 6, 18, 19, 20, 23, 24, 25, 26, 27, 47, 56, 57, 58** 18—В.
Командорскіе, о-ва **5, 6, 18, 19, 20, 23, 24, 25, 26, 27, 47, 56, 57, 58** 16—Г, **36** 19—Д.
Комарова, с. Томск. губ. **28** 18—К, **29** 8—Г, **30** 8—М, **38** 5—Б.
Комарова, с. Якутск. обл. **5, 6, 18, 19, 20, 23, 24, 25, 26, 27, 47, 56, 57, 58** 15—В, **36** 17—В.
Комаровское, с. **30** 13—Л.
Комаровы, юр. **28** 14—Ж, **29** 4—А.
Комиссаровка, с. **33** 10—Д.
Комо, р. **30** 14—К, **31** 2—Б.
Комой, с. **30** 18—Н, **31** 6—Д, **32** 4—Г.
Комсино, с. **30** 10—И.
Комское, с. **29** 11—Г, **30** 11—М.
Конгода, р. **30** 21—Д.
Конда, р. Тобол. губ. **28** 8—З, 10—Ж.
Конда, р. Забайкал. обл. **31** 10—Д, **32** 8—Г, **33** 3—Г, **36** 8—Е.
Кондаки, с. **30** 12—Л.
Кондинское (Монастырь), с. **5, 6, 18, 19, 20, 23, 24, 25, 26, 27, 47, 56, 57, 58** 6—В, **28** 9—Е.
Кондома, р. **29** 9—Д, **30** 9—Н, **38** 6—В.
Кондратовскій, п. **34** 13—Д, **35, 41** 13—А.
Кондратьева, с. Томск. губ. **38** 4—Д.
Кондратьева, с. Енисейск. губ. **5, 6, 18, 19, 20, 23, 24, 25, 26, 27, 47, 56, 57, 58** 9—Г, **30** 14—Л, **31** 2—В, **36** 5—Д.
Кондуй, п. **39** 5—В.
Кондуковы, юр. **29** 9—Б, **30** 9—К.
Конды-Карасу, п. **34** 6—Д.
Конево, с. **28** 11—И, **34** 12—Б.
Коневская, с. **28** 15—К, **29** 5—Г, **34** 16—В, **38** 2—Б.
Конечное, оз. **30** 14—В.
Конечный, с. **30** 20—Б, **36** 7—Б.
Конку, р. **30** 20—Д.
Коннинъ, р. **33** 14—Г.
Конногвардейскій, п. **35, 41** 11—Е.
Коновалова, с. Иркут. губ. **30** 17—Л, **31** 5—В.
Коновалова, с. Енисейск. губ. **5, 6, 18, 19, 20, 23, 24, 25, 26, 27, 47, 56, 57, 58** 9—Г, **30** 15—Л, **31** 3—В, **36** 6—Д.
Коновалово, с. **30** 17—Н, **31** 5—Д.
Коноваловскій, п. **5, 6, 18, 19, 20, 23, 24, 25, 26, 27, 47, 56, 57, 58** 6—Г, **28** 9—Л, **34** 10—Г.
Кономка, р. **36** 8—В.
Кононовскій, с. **30** 15—Г.
Конощельское, с. **30** 9—Е, **36** 3—В.
Конпина, р. **36** 8—Г.
Константиновка, п. **33** 10—Е.
Константиновка, д. Примор. обл., Иман. уѣз. **33** 13—З, **36** 13—Ж.
Константиновка, д. Примор. обл., Хабаров. уѣз. **33** 14—Е.
Константиновка, с. Семирѣчен. обл. **34** 17—З **35, 41** 17—Г.
Константиновка, с. Амур. обл. **33** 11—Д.
Константиновская, п. ст. **35, 41** 14—Д.
Константиновская, быв. п. ст. **34** 7—Ж, **35, 41** 7—В.
Константиновскій, п. Тургайск. обл., Кустанайск. уѣз. **28** 7—Л, **34** 8—Г.
Константиновскій, п. Тургайск. обл., Кустанск. уѣз. **34** 7—Г.
Константиновскій, п. Сыръ-дарьин. обл. **35, 41** 11—Е.
Константиновскій постъ **5, 6, 18, 19, 20, 23, 24, 25, 26, 27, 47, 56, 57, 58** 13—Д, **33** 16—Е, **36** 13—Ж.
Константиновское, с. Акмол. обл. **28** 9—Л, **34** 10—Г.
Константиновское, с. Томск. губ. **28** 13—К, **29** 3—Г, **34** 14—В.
Константиновъ камень, гр. **28** 8—В.
Константинъ, мс. **36** 26—Д.
Конторское, с. **30** 14—Л, **31** 2—В, **36** 5—Д.
Конту, ст. ж. д. **34** 7—Ж, **35, 41** 7—В.
Конур-кульджа, гр. **34** 14—Е, **35, 41** 14—Б.
Конурсайскій, п. **34** 4—Е.
Конуруленъ, долина **35, 41** 15—Д.
Конуръ-оленъ, п. ст. **35, 41** 16—Г.
Конъ, р. **34** 11—Д, **35, 41** 11—А.
Коньки, с. **31** 11—А, **36** 8—Г.
Конюховскій, п. **28** 11—К, **34** 12—В.
Копа, р. **35, 41** 14—Д.
Копалъ, г. **5, 6, 18, 19, 20, 23, 24, 25, 26, 27, 47, 56, 57, 58** 7—Д, **34** 16—З, **35, 41** 16—Г.
Копалы, р. **35, 41** 14—Г.
Копанинская, п. ст. **34** 7—Е.
Копетъ-Дагъ, г. хр. **35, 41** 5—Ж.
Копна, гр. **28** 18—К, **29** 8—Г, **30** 8—М, **34** 19—В.
Копи, р. **33** 16—Е.
Копру, с. **31** 13—Б.
Копунская, стн. **39** 5—В.
Копъ-Курганъ, мог. **35, 41** 14—Е.
Копъ-мола, мог. **34** 15—З, **35, 41** 15—Г.
Копъ-мула, ст. ж. д. **34** 6—Ж, **35, 41** 6—В.
Копыдакъ, оз. **30** 8—З, **36** 3—Г.
Копылово, с. **30** 18—Н, **31** 6—Д, **32** 4—Г.
Копьево, с. **28** 13—К, **29** 3—Г, **34** 14—В.
Корга, с. **30** 10—Г.
Корга, Б., мс. **30** 18—В.
Коргинская, с. **5, 6, 18, 19, 20, 23, 24, 25, 26, 27, 47, 56, 57, 58** 11—Г, **31** 9—Г, **32** 7—В.
Коргонскіе бѣлки, гр. **29** 7—Е, **34** 18—Д, **38** 5—Г.
Корда, с. **30** 17—М, **31** 5—Г.
Корейскій, зал. **5, 6, 18, 19, 20, 24, 25, 26, 27, 47, 56, 57, 58** 12—Е.
Коренное, с. **5, 6, 18, 19, 20, 23, 24, 25, 26, 27, 47, 56, 57, 58** 8—Б, **30** 10—Г, **36** 3—В.
Коренное (Кокшарова), зим. **30** 6—Г.
Коречное-Филиппово, с. **30** 14—Г.
Кореновское, с. **5, 6, 18, 19, 20, 23, 24, 25, 26, 27, 47, 56, 57, 58** 8—Б, **30** 7—Г.
Корея **5, 6, 18, 19, 20, 24, 25, 26, 27, 47, 56, 57, 58** 12—Е.
Коржункульскій, п. **5, 6, 18, 19, 20, 23, 24, 25, 26, 27, 47, 56, 57, 58** 6—Г.
Корита, р. **30** 15—Д.
Коркино, с. **30** 12—Л.
Коркинское, с. Тобол. губ., Турин. уѣзд. **28** 7—И.
Коркинское, с. Тобол. губ., Ялуторов. уѣз. **28** 8—И, **34** 9—Б.
Коркодонъ, р. **5, 6, 18, 19, 20, 23, 24, 25, 26, 27, 47, 56, 57, 58** 15—В, **36** 16—Г.
Коркунова, с. **28** 7—З.
Кормиловка, ст. ж. д. **28** 12—К, **29** 2—Г, **34** 13—В.
Кормилово, с. **28** 7—З.
Корнево, с. **28** 13—И, **29** 3—В, **34** 14—Б.
Корниловка, д. **33** 13—И.
Корниловка, п. ст. **5, 6, 18, 19, 20, 23, 24, 25, 26, 27, 47, 56, 57, 58** 7—Д, **35, 41** 12—Д.
Корнилово, с. Енисейск. губ. **29** 10—Г, **30** 10—М.
Корнилово, с. Амур. обл. **33** 11—Г.
Корное, гр. **30** 17—Ж.
Корнѣевскій, п. **28** 10—К, **34** 11—В.
Коробейникова, с. **30** 17—Л, **31** 5—В.
Коробейниково, с. Томск. губ., Барнаул. уѣз. **29** 6—Д, **34** 17—Г, **38** 3—В.
Коробейниково, с. Томск. губ., Бійск. уѣз. **29** 7—Д, **34** 18—Г, **38** 4—В.
Коробиха, с. **38** 5—Д.
Кородакутеръ, р. **30** 17—В.
Корой, п. **28** 14—Л, **29** 5—Д, **34** 15—Г, **38** 1—В.
Корой, с. **30** 16—М, **31** 4—Г.
Королева, с. **30** 16—Л, **31** 4—В.
Королевское, с. **28** 8—К, **34** 9—В.
Королонъ, с. **5, 6, 18, 19, 20, 23, 24, 25, 26, 27, 47, 56, 57, 58** 11—Г, **31** 11—В, **32** 9—Б, **36** 9—Д.
Коростелево, с. **30** 13—М.
Коростелевское, с. **38** 3—Г.
Короткихъ А., з. **31** 7—Б, **32** 5—А.
Коротковская, с. **31** 8—В, **32** 6—Б, **36** 7—Д.
Коротковское, с. **32** 6—Д.
Корсакова, с. **30** 17—Л, **31** 5—В.
Корсаковка, д. **33** 12—И.
Корсаковскіе, о-ва **30** 6—В.
Корсаковскій, постъ **33** 18—Ж.
Корсаковскій, п. Амур. обл. **33** 10—Д.
Корсаковскій, п. Примор. обл. **33** 14—Е.
Корс-акты, р. **34** 10—И, **35, 41** 10—Д.
Корсинское, с. **28** 12—И, **29** 2—В, **34** 13—Б.
Корфа бар., бух. **5, 6, 18, 19, 20, 23, 24, 25, 26, 27, 47, 56, 57, 58** 16—Г, **36** 19—Д.
Корфовская, ст. ж. д. **33** 14—Е.
Корфовскій, п. Забайкал. обл. **32** 8—Е, **33** 3—Е, **39** 3—Г
Корфовскій, п. Амур. обл. **33** 10—Д.
Корчуганова, с. **28** 18—К, **29** 8—Г, **30** 8—М, **38** 5—Б.
Коршайскій, п. **28** 7—З.
Коршунова, с. **31** 8—Б.
Коръ-Бильги, р. **29** 7—А, **30** 7—П.
Корякское, с. **36** 17—Е.
Коряцкая, гр. **36** 17—Е.
Косая степь, с. **5, 6, 18, 19, 20, 23, 24, 25, 26, 27, 47, 56, 57, 58** 10—Г, **31** 6—Д, **32** 5—Г.
Кос-булакъ, к. **34** 5—З, **35, 41** 5—Г.
Кос-булакъ, оз. **34** 5—З, **35, 41** 5—Г.
Косескія, юр. **28** 16—З, **29** 7—Б, **30** 6—К.
Косесъ, р. **29** 7—А, **30** 7—И.
Косиха, с. **28** 18—Л, **29** 8—Д, **30** 8—Н, **34** 19—Г, **38** 5—В.
Кос-кудукъ, к. Тургайск. обл. **34** 9—Ж, **35, 41** 9—В.
Кос-кудукъ, к. Акмол. обл. **34** 11—З, **35, 41** 11—Г.
Кос-кудукъ, к. Сыръ-дарьин. обл. **34** 9—И, **35, 41** 9—Д.
Кос-кудукъ, к. Семирѣчен. обл. **34** 14—З, **35, 41** 14—Г.
Кособородская, стн. **28** 6—К, **34** 7—В.
Косоголъ, оз. **5, 6, 18, 19, 20, 23, 24, 25, 26, 27, 47, 56, 57, 58** 10—Г, **30** 15—О, **31** 3—Е, **32** 1—Д, **36** 5—Е.
Косолапова, с. **30** 7—Д.
Костаковъ, с. **35, 41** 11—Е.
Костина, с. **30** 15—М, **31** 3—Г, **36** 5—Д.
Костинская, с. **30** 9—Ж, **36** 3—Г.
Кострома, г. **5, 6, 18, 19, 20, 23, 24, 25, 26, 27, 47, 56, 57, 58** 4—Г.
Кос-туріенчи, к. **34** 14—З, **35, 41** 14—Г.
Костычевскій, п. **28** 7—Л, **34** 8—Г.
Костюковичи, с. **33** 10—Д.
Косуль Б., с. **29** 10—В, **30** 10—Л.
Косухино, с. **36** 15—Б.
Косъ-Истекъ (-скій), п. **5, 6, 18, 19, 20, 23, 24, 25, 26, 27, 47, 56, 57, 58** 5—Г, **34** 5—Д.
Косъ-куль, оз. **34** 10—Е, **35, 41** 10—Б.
Косьва, р. **28** 4—З.
Котельное, с. **5, 6, 18, 19, 20, 23, 24, 25, 26, 27, 47, 56, 57, 58** 13—Д, **33** 14—З.
Котельный, о-въ **36** 14—А.
Котиково, д. **33** 14—Ж.
Котиково, ст. ж. д. **33** 13—Ж.
Котуй, р. **5, 6, 18, 19, 20, 23, 24, 25, 26, 27, 47, 56, 57, 58** 9—В, **30** 13—Д, 16—Е **36** 5—В.
Котуйканъ, р. Енисейск. губ. (притокъ р. Воеволихана) **30** 15—Е.
Котуйканъ, р. Енисейск. губ. (притокъ р. Хатанги) **30** 18—Г, **36** 7—Б.
Котулахъ, р. **31** 11—Б.
Котунъ, мог. **34** 15—З, **35, 41** 15—Г.
Котур-булъ, с. **35, 41** 11—Е
Котуръ, к. **35, 41** 6—Ж.
Коты, п. ст. **33** 12—Е.
Котюбовскій, п. **34** 7—Г.
Коуракское, с. **28** 18—К, **29** 8—Г, **30** 8—М, **34** 19—В, **38** 5—Б.
Коушуръ, п. ст. **35, 41** 7—З.
Кохтанинское, с. **5, 6, 18, 19, 20, 23, 24, 25, 26, 27, 47, 56, 57, 58** 15—Г, **36** 17—Д.
Коцебу, зал. **36** 25—В.
Кочсгатъ-гортъ, с. **28** 7—Д.
Кочема, р. **30** 19—З, **36** 7—Г.
Кочема Ср., р. **30** 19—З.
Коченга, с. **30** 17—М, **31** 5—Г.
Коченга, р. **30** 18—М, **31** 6—Г.
Коченево, ст. ж. д. **28** 16—К, **29** 7—Г, **30** 6—М, **34** 17—В, **38** 3—Б.
Кочергино, с. **30** 11—Н.
Кочергинская, с. **30** 17—М, **31** 5—Г, **36** 6—Д.
Кочердыкское, с. **28** 7—К, **34** 8—В.
Кочеръ, к. **35, 41**, 10—Е.
Кочеуровская, с. **31** 8—В, **32** 5—Б, **36** 7—Д.
Кочечума (Курупчанъ), р. **5, 6, 18, 19, 20, 23, 24, 25, 26, 27, 47, 56, 57, 58** 9—В, **30** 15—Е, 16—Ж, **36** 6—В.
Кочія-дорскія, юр. **28** 16—З, **29** 6—Б, **30** 6—К.
Кочки, с. Томск. губ., Барнаул. уѣз. **29**, 6—Д, **34** 17—Г.
Кочки, с. Томск. губ., Барнаул. уѣз. **28** 16—К, **29** 6—Г, **34** 17—В. **38** 3—Б.
Кочоконъ, р. **30**, 17—Д.
Кочубейскій, п. **34** 4—Д.
Кочующій, мс. **28** 14—В, **30** 4—Д.
Кошелевскій, мс. **28** 15—Г, **30** 5—Е.
Кошелевскій, п. **34** 7—Д.
Кошкаръ-ата, оз. **35, 41** 2—Д.
Кошкуль, с. **28** 14—К, **29** 4—Г, **34** 15—В
Кош-курганъ, с. **34** 11—И, **35, 41** 11—Д
Кошукское, с. **28** 8—И.
Кошъ-агачъ, с. **5, 6, 18, 19, 20, 23, 24, 25, 26, 27, 47, 56, 57, 58** 8—Г, **29** 10—Ж, **38** 7—Д.
Кошъ-Гумбазъ, мог. **35, 41** 14—Е.
Коюнъ-кую, к. **35, 41** 7—П.
Коя В., с. **30** 11—Н.
Коява, р. **28** 4—Г.
Коякъ, р. **34** 7—Г.
Краббе, д. **33** 12—И.
Крайчиково (-ское), с. **5, 6, 18, 19, 20, 23, 24, 25, 26, 27, 47, 56, 57, 58** 7—Г, **28** 12—И, **29** 2—В, **34** 13—Б.
Красилова, с. **28** 17—Л, **29** 7—Д, **30** 7—Н, **34** 18—Г, **38** 5—В.
Красная, с. **28** 17—К, **29** 7—Г, **30** 7—М, **34** 18—В, **38** 4—Б.
Красная Горка, с. **30** 11—К.
Краснинскій, п. **34**, 6—Г.
Красноводскъ, г. **5, 6, 18, 19, 20, 23, 24, 25, 26, 27, 47, 56, 57, 58** 5—Е, **35, 41** 3—Е.
Красновское, с. **29** 10—В, **30** 10—Л.
Красногорка, п. **28** 11—К, **34** 12—В.
Красноо, с. **5, 6, 18, 19, 20, 23, 24, 25, 26, 27, 47, 56, 57, 58** 12—В.
Красное, ур. **36** 15—В.
Красное, оз. **36** 20—Г.
Красное Село, д. **33** 12—И, **36** 12—З.
Краснополянское, с. **28** 10—Л, **34** 11—Г.
Краснорѣченская, с. **29** 10—В, **30** 10—Л.
Краснослободское, с. **28** 7—И.
Красноуметская, стн. **34** 2—Д.
Красноуфимскъ, г. **5, 6, 18, 19, 20, 23, 24, 25, 26, 27, 47, 56, 57, 58** 5—Г.
Красноярова, с. **31** 7—В, **32** 5—Б.
Красноярово, с. **5, 6, 18, 19, 20, 23, 24, 25, 26, 27, 47, 56, 57, 58** 12—Д, **33** 11—Д, **36** 11—Е.
Красноярская, с. Тобол. губ. **28** 9—З.
Красноярская, с. Томск. губ. **29** 6—Е, **34** 17—Д, **38** 3—Г.
Красноярская, стн. **32** 10—Д, **33** 5—Д, **39** 6—В.
Красноярскій, п. **32** 11—Д, **33** 6—Д, **39** 6—В.
Красноярскій М., п. **29** 7—Ж, **34** 18—Е, **38** 4—Д.
Красноярское, зим. **30** 18—Л, **31** 6—В.
Красноярское, с. Семипал. обл., Усть-Каменогор. уѣз. **29** 7—Е, **34** 18—Д, **38** 4—Г.
Красноярское, с. Забайкал. обл. **32** 5—Д.
Красноярское, с. Тобол. губ., Ишим. уѣз. **28** 10—К, **34** 11—В.
Красноярское, с. Тобол. губ., Тюкалин. уѣз. **28** 12—К, **34** 13—В.
Красноярское, с. Томск. губ., Бійск. уѣз. **29** 7—Д, **30** 7—Н, **34** 18—Г, **38** 4—В.
Красноярское, с. Томск. губ., Змѣиногор. уѣз. **29** 6—Е, **34** 17—Д, **38** 3—Г.
Красноярское В., с. **28** 14—И, **29** 4—В, **34** 15—Б.
Красноярскъ, г. **5, 6, 18, 19, 20, 23, 24, 25, 26, 27, 47, 56, 57, 58** 9—Г, **30** 11—М, **36** 4—Д.
Красный боръ, с. **28** 4—Д.
Красный Кутъ, с. **33** 13—З, **36** 12—З.
Красный Яръ (Иртышъ), г. **29** 3—Д, **34** 14—Г.
Красный Яръ, с. Амур. обл. **5, 6, 18, 19, 20, 23, 24, 25, 26, 27, 47, 56, 57, 58** 12—Д, **33** 11—Е.
Красный Яръ, с. Астрахан. губ. **5, 6, 18, 19, 20, 23, 24, 25, 26, 27, 47, 56, 57, 58** 4—Д.
Красный Яръ, с. Забайкал. обл. **32** 6—Д, **36** 7—Е.
Красный Яръ, с. Томск. губ., Кузнецк. уѣз. **5, 6, 18, 19, 20, 23, 24, 25, 26, 27, 47, 56, 57, 58** 8—Г, **29** 9—Г, **30** 9—М.

Крестики, с. 28 13—К, 29 3—Г, 34 14—В.
Крестовая, гр. 29 9—Г, 30 9—М, 38 6—Б.
Крестовка, с. 31 10—Б, 36 8—Д.
Крестовоздвиженское, с. 33 10—Е.
Крестовое, с. 35, 41 7—З.
Крестовская, бух. 36 14—Е.
Крестовская, с. 36 17—Д.
Крестовскій, п. 29 6—Ж, 34 17—Е.
Крестовскій, с. 30 16—Г.
Крестовскій, о-въ (въ Енисейскомъ заливѣ) 30 5—В.
Крестовскій, о-въ (Медвѣжьи о-ва) 36 18—Б.
Крестовское, с. 30 8—Д, 10—Г.
Кресты, п. ст. 5, 6, 18, 19, 20, 23, 24, 25, 26, 27, 47, 56, 57, 58 15—В, 36 17—В.
Крестятская, с. 36 8—Г.
Крестяхская, с. 36 12—Г.
Крестяхъ, с. 36 12—Б.
Крестяхъ, р. 5, 6, 18, 19, 20, 23, 24, 25, 26, 27, 47, 56, 57, 58 14—В, 36 15—В.
Крещатикъ, д. 33 14—З.
Крещенскій, п. 28 9—Л, 34 10—Г.
Кривая-лука, с. 31 7—В, 32 5—Б.
Кривинскій, п. 29 5—Е, 34 16—Д.
Кривинское, с. 28 9—К, 34 10—В.
Кривое, с. 36 16—В.
Кривоозерный, п. 5, 6, 18, 19, 20, 23, 24, 25, 26, 27, 47, 56, 57, 58 6—Г, 28 10—Л, 34 11—Г.
Кривошеино, с. Томск. губ. 28 17—И, 29 7—В, 34 18—Б, 30 7—Л.
Кривошеино, с. Енисейск. губ. 29 11—Г, 30 11—М.
Кривошейно, с. Сыръ-дарьин. обл. 35, 41 11—Д.
Кривошеино, с. Семирѣчен. обл. 35, 41 16—Г.
Крильонъ, мс. 33 17—З.
Крилякапъ, с. 30 22—В, 36 8—Б.
Кроноцкая, гр. 36 18—Е.
Кроноцкій, зал. 5, 6, 18, 19, 20, 23, 24, 25, 26, 27, 47, 56, 57, 58 16—Г, 36 17—Е.
Кроноцкій, мс. 36 18—Е.
Кроноцкое, оз. 36 18—Е.
Кротово, с. 28 10—И, 34 11—Б.
Крохалева, с. 38 3—Б.
Кругликова, с. 28 17—К, 29 7—Г, 30 7—М, 34 18—В, 38 4—Б.
Круглоозерное, с. 28 14—К, 29 4—Г, 34 15—В.
Кругъ-Ягъ, р. 28 13—И, 29 3—В, 34 14—Б.
Круглый, мс. 28 13—В.
Крузенштерна, губа 28 9—Б.
Крузенштерна, мс. 36 24—В.
Крузенштерна, о-ва 30 11—Б.
Крупянское, с. 28 12—К, 29 2—Г, 34 13—В.
Крутинское, с. 28 11—К, 34 12—В.
Крутиха, с. 28 16—Л, 29 6—Д, 34 17—Г, 38 3—В.
Крутихинское, с. 28 9—И, 34 10—Б.
Крутой, пр. 36 9—Д.
Крутоярскій, п. Оренбург. губ. 28 7—К, 34 8—В.
Крутоярскій, п. Акмол. обл. 28 8—К, 34 9—В.
Кручина, ст. ж. д. 32 8—Д, 33 3—Д, 39 3—В.
Крыкъ-кудукъ, к. 34 9—Е, 35, 41 9—Б.
Крылова, зав. 30 13—Н.
Крыловка, д. 33 13—З.
Крысьи, о-ва 36 21—Е.
Крышево, с. 30 10—Г.
Ксеніевка, п. 28 11—К, 34 12—В.
Ксеніевская, ст. ж. д. 31 13—Д, 32 11—Г, 33 6—Г, 36 9—Е, 39 6—Б.
Ксеніевскій, п. 28 12—М, 34 13—Д.
Ку, оз. 30 9—З.
Куангна, р. 30 20—Е.
Куба, р. 29 8—Е, 38 6—Г.
Куба, о-въ 36 11—Б.
Куба-дагъ, г. хр. 35, 41 3—Е.
Кубань, р. 5, 6, 18, 19, 20, 23, 24, 26, 27, 47, 56, 57, 58 3—Д.
Кубекъ, ст. ж. д. 34 8—З, 35, 41 8—Г.
Кубельджинскій, м. 32 9—Е, 33 4—Д.
Кубенсайскій, п. 34 5—Е.
Куванышъ-Джарма, р. 34 6—И, 35, 41 6—Д.
Куванъ-дарья, р. 34 8—З, 35, 41 8—Г.
Кугаево, с. 28 10—З.
Кугайты, р. 34 4—Е.
Кугалинскій, п. 35, 41 16—Г.
Кугъ-Аралъ, о-въ 34 6—Ж, 35, 41 6—В.
Кугарт—су, р. 35, 41 13—Е.
Куга-Сохъ, с. 36 12—В.
Кудара, с. 31 7—Д, 32 5—Г.
Кудара, р. 35, 41 13—Ж.
Кударинская, стн. 32 5—Д.
Кудечи М., с. 31 13—Д, 32 11—Г, 33 6—Г, 39 6—Б.
Кудинка, мс. 30 20—В.
Кудинская И. У., с. 30 18—Н, 31 6—Д, 32 4—Г.
Кудрина, с. 30 18—Н, 31 6—Д, 32 4—Г.
Кудукъ, ст. ж. д. 34 5—Е.
Куенга (—ская), с. 32 10—Г, 33 5—Г, 39 5—Б.
Куенга, ст. ж. д. 5, 6, 18, 19, 20, 23, 24, 25, 26, 27, 47, 56, 57, 58 11—Г, 32 10—Г, 33 5—Г, 36 9—Е, 39 5—Б.
Куенга, р. 32 10—Г, 33 5—Г, 39 5—Б.
Куендать, р. 29 9—В, 30 9—Л.
Кужебаръ В., с. 30 12—Н.
Кужертуй, с. 32 8—Д, 33 3—Д, 36 8—Е.
Куздибожская, с. 28, 4—Е.
Кузедеева, с. 38 6—В.
Кузенякова, с. 34 5—Д.
Кузнецкій Алатау, г. хр. 29 9—Г, 30 9—М.
Кузнецкъ, г. 5, 6, 18, 19, 20, 23, 24, 25, 26, 27, 47, 56, 57, 58 8—Г, 29 9—Д, 30 9—Н, 38 6—В.
Кузнецова, д. 33 15—Ж, 36 13—Ж.
Кузнецова, с. 28 14—Л, 29 4—Д, 34 15—Г.
Кузнецовскій, п. Амур. обл. 33 10—Г.
Кузнецовскій, п. Урал. обл. 34 5—Е.
Кузнецовыхъ, гр. 28 9—В.
Кузьминка, с. Сыръ-дарьин. обл., Ауліе-Атин. уѣз. 35, 41 13—Д.
Кузьминка, с. Сыръ-дарьин. обл., Чимкент. уѣз. 34 11—И, 35, 41 11—Д.
Куйлю, г. хр. 35, 41 16—Е.
Куйлю, р. 35, 41 16—Д.
Куйта, с. 30 17—Н, 31 5—Д, 32 3—Г.
Куйтунское, с. Забайкал. обл. 31 7—Е, 32 5—Д.
Куйтунское, с. Иркут. губ. 30 16—М, 31 4—Г.
Куйтунъ, ст. ж. д. 30 16—М, 31 4—Г.
Кука, зал. 36 27—Г.
Кукелевскій, п. 33 13—Ж.
Кукинскій минер. ист. 39 3—В.
Кукинское (Кука), п. ст. 5, 6, 18, 19, 20, 23, 24, 25, 26, 27, 47, 56, 57, 58 11—Г, 31 10—Е, 32 8—Д, 33 3—Д.
Кукумуренъ, р. 35, 41 13—Е.
Куку-хото, г. 5, 6, 18, 19, 20, 24, 25, 26, 27, 47, 57, 58 11—Д.
Кукухунда, р. 30 19—Д.
Кукушангна, р. 30 16—Ж.
Кукушингна, р. 30 19—Д.
Кукчага, с. 34 6—И, 35, 41 6—Д.
Кукэн-Булдакъ, гр. 30 17—О, 32 3—Д, 36 6—Е.
Кулагинская, стн. 34 2—Е.
Кулакова, зим. 30 15—К, 31 3—Б.
Кулакова, с. 30 12—К.
Кулаковская, стн. 32 10—Д, 33 5—Д, 39 5—В.
Кулаковское, с. 28 8—И.
Куланъ-утмесъ, р. 34 12—Е, 35, 41 12—Б.
Куларовская, сл. 28 9—И.
Куларская, стн. 31 13—Д, 32 11—Г, 33 6—Г, 39 6—Б.
Куларъ, г. хр. 36 12—В.
Кулевское, с. 32 6—Д.
Кулевчинскій, п. 34 7—Г.
Кулейскія, юр. 28 16—З, 29 6—Б, 30 6—К.
Кулембе, р. 30 10—Д.
Кулемная, р. 33 12—Е.
Куленга, р. 30 18—Н, 31 6—Д, 32 4—Г.
Куликемъ, р. 30 12—О.
Куликова, с. Томск. губ., Каинск. уѣз. 5, 6, 18, 19, 20, 23, 24, 25, 26, 27, 47, 56, 57, 58 9—Г, 28 14—К, 29 4—Г, 34 15—В.
Куликова, с. Томск. губ., Барнаул. уѣз. 38 3—В.
Куликово, с. 28 13—К, 29 3—Г, 34 14—В.
Кулинда, оз. 30 16—Д.
Кулиху, р. 33 15—Ж.
Куллады, с. 36 9—Б.
Култукъ (—ская), с. 5, 6, 18, 19, 20, 23, 24, 25, 26, 27, 47, 56, 57, 58 10—Г, 30 17—О, 31 5—Е, 32 3—Д, 36 6—Е.
Култума, с. 32 11—Г, 33 6—Г, 39 6—Б.
Култуцкая, с. 30 18—Л, 31 6—В.
Кулумбе, р. 33 14—З.
Кулунда, р. 28 15—Л, 29 5—Д, 34 16—Г, 38 2—В.
Кулундинское, оз. 5, 6, 18, 19, 20, 23, 24, 25, 26, 27, 47, 56, 57, 58 8—Г, 28 15—Л, 29 5—Д, 34 16—Г, 38 2—В.
Кулунъ (Далай-норъ), оз. 36 9—Ж.
Кулусутаевскій, п. 32 9—Д, 33 4—Д, 39 4—В.
Кулъ-огенъ, р. 28 14—Ж, 29 4—А.
Кулъ-юганъ, р. 28 16—Ж, 29 6—А, 30 6—И.
Куль-Бас-Тау, п. ст. 35, 41 12—Д.
Кульванъ-баксы, р. 34 9—Е, 35, 41 9—Б.
Кульджа, с. 35, 41 8—И.
Кульджа Ст., г. 5, 6, 18, 19, 20, 23, 24, 25, 26, 27, 47, 57, 58 8—Д.
Кульджа-баши, гр. 35, 41 14—Д.
Кульдино, с. 36 17—В.
Кульдуръ, р. 33 12—Е.
Куль-кудукъ, быв. п. ст. 34 7—Ж, 35, 41 7—В.
Кульское, с. 31 8—Д, 32 6—Г.
Кулябинское В., с. 28 14—И, 29 4—В, 34 15—Б.
Кулябъ, с. 35, 41 11—З.
Кума, р. 28 9—З.
Кума Б., оз. 28 8—З.
Кумаксуръ, 36 11—Б.
Кумарская, стн. 5, 6, 18, 19, 20, 23, 24, 25, 26, 27, 47, 56, 57, 58 12—Г, 33 10—Д.
Кумахта, с. 32 8—Д, 33 3—Д, 39 3—В.
Кумбезли, к. 35, 41 7—З.
Кумбель-ата, п. ст. 35, 41 14—Д.
Кумды-уильскій, п. 34 4—Е.
Куминскіе бѣлки, гр. 29 9—Е, 38 6—Г.
Кум-сай, пик. 34 7—Е.
Кумуртукъ, с. 29 9—Е, 38 6—Г.
Кумыканда, с. 32 10—Г, 33 5—Г.
Кумысты-куль, оз. 28 7—Л, 34 8—Г.
Куналейское, с. 31 7—Е, 32 5—Д.
Куналейское М., с. 32 5—Д.
Кунашири, о-въ 36 15—З.
Кунгаринскій (—ая), п. 32 11—Д, 33 6—Д, 39 6—В.
Кунгей Ала-тау, г. хр. 35, 41 15—Д.
Кунградская-дарья, р. 34 6—И, 35, 41 6—Д.
Кунградъ, с. 34 6—И, 35, 41 6—Д.
Кундравинская, с. 28 6—К, 34 6—В.
Кундранская, с. 38 2—Б.
Кундугда, р. 28 8—Л, 34 9—Г.
Кундузъ, р. 5, 6, 18, 19, 20, 23, 24, 25, 26, 27, 47, 56, 57, 58 6—Е.
Кундуръ, ст. ж. д. 33 12—Е.
Кунжоль-гортъ, юр. зим. 28 9—Г.
Куниль-канъ, гр. 36 23—Г.
Куницинская, с. 30 18—М, 31 6—Г.
Кункульды, гр. 30 18—И, 31 6—А, 36 6—Г.
Куноватъ-юганъ, р. 28 9—Д.
Кунырскій, п. 34 14—Д.
Куня-Ургенчъ, с. 5, 6, 18, 19, 20, 23, 24, 25, 26, 27, 47, 56, 57, 58 5—Д, 34 6—И, 35, 41 6—Д.
Куопіо, г. 5, 6, 18, 19, 20, 23, 24, 25, 26, 27, 47, 56, 57, 58 2—В.
Купино (—ское), с. 5, 6, 18, 19, 20, 23, 24, 25, 26, 27, 47, 56, 57, 58 7—Г, 28 14—К, 29 4—Г, 34 15—В.
Купріянова, с. 33 11—Е.
Купури, р. 33 12—В.
Курагино (—ское), с. 5, 6, 18, 19, 20, 23, 24, 25, 26, 27, 47, 56, 57, 58 9—Г, 30 12—Н.
Курай, с. 38 6—Г.
Курайли, ст. ж. д. 34 5—Д.
Курайлы, р. 34 7—Д.
Курайскій, гр. 29 9—Е, 30 10—О, 38 6—Г.
Курайское, с. 30 13—Л.
Курба, р. 31 8—Д, 32 6—Г.
Курбанъ-кала, ст. ж. д. 35, 41 8—З.
Курбатово, с. 29 11—Г, 30 11—М.
Курбинская горная страна 31 8—Д, 32 6—Г, 36 7—Е.
Курбинское, с. 31 8—Д, 32 6—Г.
Курбулукскій, зал. 31 8—Д, 32 6—Г.
Курванчанъ, р. 30 16—Ж.
Кургальджинъ, оз. 34 11—Д, 35, 41 11—А.
Курган-тузъ, оз. 34 6—Ж, 35, 41 6—В.
Курган-тюбе, с. (Бухара) 35, 41 11—З.
Курган-тюбе, с. Ферган. обл. 35, 41 13—Е.
Курганъ, г. 5, 6, 18, 19, 20, 23, 24, 25, 26, 27, 47, 56, 57, 58 6—Г, 28 8—К, 34 9—В.
Кургатуй, с. 32 8—Д, 33 3—Д, 39 3—В.
Кургаты, р. 35, 41 13—Д.
Курдай (—ская), п. ст. 5, 6, 18, 19, 20, 23, 24, 25, 26, 27, 47, 56, 57, 58 7—Д, 35, 41 14—Д.
Курдакты, с. 34 4—Е.
Курдинскій, п. 32 8—Е, 33 3—Е, 36 8—Ж.
Курeевоозерскій, п. 29 9—Д, 30 9—Н.
Куреинское, с. 28 9—К, 34 10—В.
Курейка, р. 5, 6, 18, 19, 20, 23, 24, 25, 26, 27, 47, 56, 57, 58 8—В, 30 10—Е, 14—Д, 36 3—В.
Курейская, с. 31 9—Б, 36 7—Д.
Куренское В., с. 32 10—Д, 33 5—Д, 39 5—В.
Курень, с. 30 12—О, 13—Н.
Курзанъ, ст. ж. д. 30 15—М, 31 4—Г.
Куривинское, зим. 33 12—Г.
Курильскіе, о-ва 5, 6, 18, 19, 20, 23, 24, 25, 26, 27, 47, 56, 57, 58 15—Д, 36 15—Ж.
Курильскій, прл. 36 17—Е.
Курильское, оз. 36 17—Е.
Курлуски, оз. 30 15—В.
Курлыченская, стн. 32 10—Г, 33 5—Г, 39 5—Б.
Курлыченское, с. 32 10—Г, 33 5—Г, 39 5—Б.
Курлычи, п. 32 11—Д, 33 6—Д, 39 5—В.
Куропаткино, ст. ж. д. 35, 41 10—Ж.
Куропаткинскій, п. 33 10—Д.
Куропаточный, мс. 30 8—Б.
Курскій Н., п. 34 5—Д.
Курскъ, г. 5, 6, 18, 19, 23, 27, 47, 57 3—Г.
Куртамышъ, с. 28 7—К, 34 8—В.
Куртка, разв. укр. 35, 41 14—Е.
Курту, р. 35, 41 15—Г.
Куртунъ, с. 30 18—Н, 31 6—Д, 32 4—Г.
Куру-Баканасъ, р. 34 16—Е, 35, 41 16—Б.
Курулинское, с. 32 10—Г, 33 5—Г, 39 5—Б.
Курумды, с. 35, 41 15—Д.
Курумчинская И. У., с. 30 18—Н, 31 6—Д, 32 4—Г.
Курунгуйскій, п. 31 7—Д, 32 5—Г.
Курунчанъ (Кочечума), р. 5, 6, 18, 19, 20, 23, 24, 25, 26, 27, 47, 56, 57, 58 9—В, 30 15—Е, 16—Ж, 36 6—В.
Курунъ, п. ст. 33 15—Е.
Курунъ-юряхъ, гр. 36 6—В.
Курчумъ, р. 29 7—Ж, 34 18—Е.
Куръ, р. 33 14—Е, 36 12—Ж.
Курьинское, с. 29 6—Е, 34 17—Д, 38 3—Г.
Курья, выс. 30 19—И, 31 7—А, 36 7—Г.
Курэ, р. 30 9—В.
Курянынкары, гр. 35, 41 3—Ж.
Кусакъ, р. 34 16—Ж, 35, 41 16—В.
Кусинскій, зав. 34 6—В.
Кускино, с. 5, 6, 18, 19, 20, 23, 24, 25, 26, 27, 47, 56, 57, 58 8—Б, 30 7—В.
Кусково Б., с. 29 8—В, 30 8—Л
Кусково Н., с. 29 8—В, 30 8—Л.
Кускунъ, с. 30 12—М.
Кусова, о-въ 33 15—В.
Кусочинскій, п. 31 10—Е, 32 8—Д, 33 3—Д, 39 3—В.
Кустанай, г. 5, 6, 18, 19, 20, 23, 24, 25, 26, 27, 47, 56, 57, 58 6—Г, 28 7—Л, 34 8—Г.
Кустуръ, р. 30 9—Д.
Кусунай, пость 33 17—Е.
Кусунъ, р. 33 15—Ж.
Кута, р. 31 6—В.
Кутаисъ, г. 5, 6, 18, 19, 20, 23, 24, 25, 26, 27, 47, 56, 57, 58 4—Д.
Кутанъ, мог. 34 14—З, 35, 41 14—Г.
Куте, гр. 28 9—В.
Кутенгна, гр. 30 11—Е, 36 3—В.
Кутилова, с. 33 11—Д.
Кутима, с. 31 8—В, 32 6—Б, 36 7—Д.
Кутомарскій, зав. 39 6—В.
Кутопъ-юганъ, р. 28 10—Д.
Куторга, р. 30 16—Б.
Кутугай, с. 32 10—Д, 33 5—Д, 39 5—В.
Кутузовскій, п. 28 11—К, 34 12—В.
Кутукасъ, р. 30 10—И.
Кутуликъ, с. 30 17—Н, 31 5—Д, 32 3—Г.
Кутуликъ, ст. ж. д. 30 17—Н, 31 5—Д, 32 3—Г, 36 6—Е.
Кутуркульская, стн. 28 11—Л, 34 12—Г.
Кууу, гр. 34 15—Е, 35, 41 15—Б.
Кууадыръ, гр. 34 10—Е, 35, 41 10—Б.
Кухтеринъ Лугъ, с. 5, 6, 18, 19, 20, 23, 24, 25, 26, 27, 47, 56, 57, 58 12—Г, 33 10—Г, 36 11—Е.
Кухтуй, р. 36 14—Г.
Куча, г. 5, 6, 18, 19, 20, 23, 24, 25, 26, 27, 47, 57, 58 8—Д.
Кучекинскій, пик. 34 10—Е, 35, 41 10—Б.
Кучикаръ, гр. 31 9—Г, 32 7—В.
Кучукская Н., с. 38 2—В.
Кучукъ, р. 29 5—Д, 34 16—Г, 38 3—В.
Кучукъ, оз. 28 15—Л, 29 5—Д, 34 16—Г, 38 2—В.
Кушвинскій, зав. (Благодать) 28 5—З.
Кушеватское, с. 5, 6, 18, 19, 20, 23, 24, 25, 26, 27, 47, 56, 57, 58 6—В, 28 8—Д.
Кушка, укр. 5, 6, 18, 19, 20, 23, 24, 25, 26, 27, 47, 56, 57, 58 6—Е, 35, 41 7—И.
Кушникова, с. 28 11—Ж.
Кушный, мс. 28 2—Б.
Кушумъ, р. 34 2—Д.
Куюк-чапри, гр. 34 11—Е, 35, 41 11—Б.
Кую-Мазаръ, ст. ж. д. 35, 41 9—Ж.
Куявушка, с. 29 7—Д, 34 16—Г, 38 3—В.
Куяганское, с. 29 8—Е, 34 19—Д, 38 5—Г.
Куяды, с. 30 18—Н, 31 6—Д, 32 4—Г.
Куяндинскій (Ботов. ярм.), пик. 5, 6, 18, 19, 20, 23, 24, 25, 26, 27, 47, 56, 57, 58 7—Г, 34 14—Е, 35, 41 14—Б.
Куянды, р. 34 16—З, 35, 41 16—Г.
Куянкузская, п. ст. 35, 41 16—Г.
Куяхтанаръ, с. 29 10—Е, 38 7—Г.
Кыбаель, р. 28 16—Д, 30 6—Ж.
Кыжваръ, гр. 38 6—В.
Кыз-казганъ, к. 34 12—Ж, 35, 41 12—В.
Кызъ-емчекъ, р. 34 11—Е, 35, 41 11—Б.
Кызъ-имчикъ, гр. 34 3—Д.
Кызыл-какъ, к. 34 8—И, 35, 41 8—Д.
Кызыл-кійская, п. ст. 34 16—Ж, 35, 41 16—В.
Кызыл-куль, оз. 34 8—Е, 35, 41 8—Б.
Кызыл-су, р. (Бухара) 35, 41 11—З.
Кызыл-су, р. Ферган. обл. 35, 41 13—Ж.
Кызыл-тамъ, ст. ж. д. 34 9—З, 35, 41 9—Г.
Кызылъ-агачъ, р. 34 15—З, 35, 41 15—Г.
Кызылъ-Арватъ, ст. ж. д. 5, 6, 18, 19, 20, 23, 24, 25, 26, 27, 47, 56, 57, 58 5—Е, 35, 41 5—Ж.
Кызылъ-джаръ, ур. 34 14—З, 35, 41 14—Г.
Кызылъ-какъ, оз. 28 12—Л, 34 13—Г.
Кызылъ-куль, оз. Тургайск. обл. 34 9—Е, 35, 41 9—Б.
Кызылъ-куль, оз. Сыръ-дарьин. обл. 34 11—И, 35, 41 11—Д.
Кызылъ-мульскій, пик. 34 16—Е, 35, 41 16—Б.
Кызылъ-оекъ, гр. 38 6—Г.
Кызылъ-су, р. 29 6—Ж, 34 17—Е.
Кызылъ-яръ, п. ст. 34 7—Е, 35, 41 7—Б.
Кызылы, с. 35, 41 9—Е.
Кызыль-рай, гр. 34 14—Е, 35, 41 14—Б.
Кыинъ, гр. 38 6—В.
Кыкеръ, с. 5, 6, 18, 19, 20, 23, 24, 25, 26, 27, 47, 56, 57, 58 11—Г, 32 9—Г, 33 4—Г, 36 9—Е, 39 4—Б.
Кыксисъ, р. 30 10—И.
Кыкчинское, с. 36 16—Е.
Кыллахъ, р. 30 19—Г.
Кындыкты, оз. 34 9—Ж, 35, 41 9—В.
Кыныръ, к. 35, 41 4—Д.
Кыра, п. 5, 6, 18, 19, 20, 23, 24, 25, 26, 27, 47, 56, 57, 58 11—Д.
Кыранъ, р. 33 14—В.
Кыркиринскій, п. 39 2—Г.
Кырлыкъ, с. 38 5—Г.
Кырменская И. У., с. 30 18—Н, 31 6—Д, 32 4—Г.
Кыртомскій монастырь 28 6—И.
Кыстыхтахъ, р. 30 11—Г.
Кысъ, р. Енисейск. губ., Верх.-Инбат. уч. 29 7—А, 30 7—И.
Кысъ, р. Енисейск. губ., Дудин. уч. 30 9—В.
Кытманова, с. 38 5—В.
Кычигинъ, р. 30 22—Г.
Кыштовское, с. 5, 6, 18, 19, 20, 23, 24, 25, 26, 27, 47, 56, 57, 58 7—Г, 28 13—И, 29 3—В, 34 14—Б.
Кыштымскій, зав. 28 5—К, 34 6—В.
Кьёлсьё-турка, оз. 30 16—В.
Кьяллегакъ, с. 36 24—Г.
Кэндль, с. 36 25—В.
Кэруленъ, р. 5, 6, 18, 19, 20, 23, 24, 25, 26, 27, 47, 56, 57, 58 11—Д, 36 8—Ж.
Кэхъ-тасъ, г. хр. 36 13—Г.
Кюёхъ, р. 30 19—Г.
Кюль, р. 30 16—Г.
Кюнгкюй, р. 30 19—Г.
Кюня-Геокъ-Тепе, с. 35, 41 5—Ж.
Кюренъ-дагъ, г. хр. 35, 41 4—Ж.
Кюрюляхская, п. ст. 5, 6, 18, 19, 20, 23, 24, 25, 26, 27, 47, 56, 57, 58 14—В, 36 14—В.
Кякръ, зал. 33 18—Г.
Кякръ-во, с. 36 14—Е.
Кянгяда, р. 30 21—Д.
Кятъ, с. 35, 41 7—Е.
Кяхта, г. 5, 6, 18, 19, 20, 23, 24, 25, 26, 27, 47, 56, 57, 58 10—Г, 32 4—Д, 36 7—Е.

Лабановская, стн. 28 10—Л, 34 11—Г.
Лабугенскія, гр. 36 19—В.
Лабусья, р. 30 5—И.
Лавданъ, р. 5, 6, 18, 19, 20, 23, 24, 25, 26, 27, 47, 56, 57, 58 15—В, 36 16—Г.
Лаврентьевскій, п. 28 7—Л, 34 8—Г.
Лавровскій, п. 28 10—Л, 34 11—Г.
Лага, р. 28 5—Е.
Ладогъ, с. 29 10—В, 30 10—Л.
Ладожское, оз. 5, 6, 18, 19, 20, 23, 24, 25, 26, 27, 47, 56, 57, 58 3—В.
Ладыжинское, с. 28 9—М, 34 10—Д, 35, 41 10—А.
Лазарева, д. 33 13—З.
Лазарева, мс. 5, 6, 18, 19, 20, 23, 24, 25, 26, 27, 47, 56, 57, 58 14—Г, 33 17—Г, 36 14—Е.
Лазаревка, с. 33 10—Д.
Лазаревскій, пр. 33 9—В.
Лазомъ-пимъ, юр. 28 11—Е.
Лазурьевскій, руд. 38 4—Г.
Лайды, с. 36 9—Б.
Лайли, к. 35, 41 6—Е.
Лайма, р. 28 9—З.
Лама-цзянъ-цзы, ст. ж. д. 33 9—Ж.
Лангара, с. 33 17—Г, 36 14—Е.
Лангари, д. 33 18—Д.
Лангивошъ-гортъ, юр. зим. 28 9—Д.
Лангобары, оз. 28 11—Д.
Лангози-Яптикъ, с. 28 10—Б.
Лангръ, о-въ 33 17—Г.
Ланторъ, р. 33 15—В.
Ланъ, р. 33 12—Г.
Лаперузовъ, прл. 5, 6, 18, 19, 20, 23, 24, 25, 26, 27, 47, 56, 57, 58 14—Д, 33 17—З, 36 14—Ж.
Лапина, с. 30 14—Л, 31 2—В.
Лапинъ носъ, мс. 28 4—В.
Лаптева, мс. 36 18—В.
Лаптева, прл. 36 14—Б.
Лаптуковское, с. 30 8—Д.
Лапушинское, с. 28 9—К, 34 10—В.
Ларба Ниж., р. 32 13—Б, 33 8—Б, 36 10—Д.
Ларевъ Ст., с. 28 4—Ж.
Ларихинское, с. 28 10—К, 34 11—В.
Ларьянское, с. 28 15—Ж, 29 5—А, 30 5—И.
Латино, с. 28 5—З.
Латрында, р. 36 8—Г.
Лаультъ, р. 28 8—З.
Лача, оз. 5, 6, 18, 19, 20, 23, 24, 25, 26, 27, 47, 56, 57, 58 3—В.
Лашъ, г. 5, 6, 18, 19, 20, 23, 24, 25, 26, 27, 47, 56, 57, 58 6—Е.
Лая, р. 28 3—Г.
Лбищенскъ, г. 5, 6, 18, 19, 20, 23, 24, 25, 26, 27, 47, 56, 57, 58 4—Д, 34 2—Д.
Лебедево (Инзарово), с. 5, 6, 18, 19, 20, 23, 24, 25, 26, 27, 47, 56, 57, 58 8—В, 30 10—З, 36 3—Г.
Лебединское, с. 35, 41 14—Д.
Лебединый, мс. 28 12—Б.
Лебедь, р. 29 9—Д, 38 6—В.
Лебедянское, с. 29 8—В, 30 8—Л.
Лебягинская, с. 36 12—Г.
Лебяжій, п. 29 4—Е, 34 15—Д.
Лебяжье, с. Тобол. губ. 5, 6, 18, 19, 20, 23, 24, 25, 26, 27, 47, 56, 57, 58 6—Г, 28 9—К, 34 10—В.
Лебяжье, с. Томск. губ. 29 6—Е, 34 17—Д, 38 3—Г.

Лебяжья, с. 38 6—В.
Лебяжья, стн. 5, 6, 18, 19, 20, 23, 24, 25, 26, 27, 47, 56, 57, 58 7—Г, 28 11—К, 34 12—В.
Лебяжья, ст. ж. д. 28 9—К, 34 10—В.
Лебяжья, р. Енисейск. губ. 30 11—И.
Лебяжья, р. Томск. губ. 28 18—К, 29 8—Г, 30 8—М, 34 19—В, 38 5—Б.
Левенорнъ, мс. 33 18—Ж.
Левенштерна, мс. 5, 6, 18, 19, 20, 23, 24, 25, 26, 27, 47, 56, 57, 58 14—Г, 33 18—Г, 36 14—Е.
Левченковыхъ, з. 33 11—Д.
Легостаево, с. 28 17—К, 29 7—Г, 30 7—М, 34 18—В, 38 4—Б.
Ледяная, бух. 30 14—Б.
Ледяная, ст. ж. д. 33 10—Д.
Ледяной, мс. 36 25—Б.
Ледяной, о-въ 30 12—А.
Лелединскія, гр. 36 18—В.
Лемва, р. 28 6—Г.
Лемеза, р. 34 5—В.
Лемкины, юр. 28 11—Ж.
Лемтыканъ, р. 30 18—И.
Лена, р. 5, 6, 18, 19, 20, 23, 24, 25, 26, 27, 47, 56, 57, 58 10—Г, 12—В, 30 18—М, 19—Л, 31 6—Г, 11—А, 32 4—В, 36 7—Е, 8—Г, 10—В, 11—Г.
Лендаха Ниж., з. 30 11—К.
Лендахское В., с. 30 11—К, 34 4—Д.
Ленская И. У., с. 30 18—Н, 31 6—Д, 32 4—Г.
Ленскій архипелагъ 5, 6, 18, 19, 20, 23, 24, 25, 26, 27, 47, 56, 57, 58 12—Б.
Ленскій, г. хр. 31 7—А, 36 7—Г.
Ленской полярн. экспедиціи ст. 36 11—Б.
Леньковское, с. 5, 6, 18, 19, 20, 23, 24, 25, 26, 27, 47, 56, 57, 58 7—Г, 28 16—Л, 29 6—Д, 34 17—Г, 38 3—В.
Леоновскій, пр. 33 10—В.
Лепехина, с. 29 11—Г, 30 11—М.
Лепса, р. 5, 6, 18, 19, 20, 23, 24, 25, 26, 27, 47, 56, 57, 58 7—Д, 34 16—Ж, 35, 41 16—В.
Лепсинская, стн. 34 17—З, 35, 41 17—Г.
Лепсинское, с. 34 16—Ж, 35, 41 16—В.
Лепсинскъ, г. 5, 6, 18, 19, 20, 23, 24, 25, 26, 27, 47, 56, 57, 58 8—Д, 34 17-З, 35, 41 17—Г.
Лермонтовка, д. 33 14—Ж, 36 12—Ж.
Лескина, мс. 30 5—В.
Лесмуровы, юр. 28 13—З, 29 3—Б.
Леушинскія, юр. зим. 28 9—Е.
Леушинскія, юр. лѣт. 28 9—Ж.
Леушинское, с. 28 8—З.
Лефу, р. 33 13—З.
Ливановскій, п. 34 7—Г.
Лизгу, гр. 33 14—З, 36 12—З.
Лима, р. 36 12—Д.
Лимны, р. 33 13—В.
Линевичева, д. 33 12-И.
Липатниковское (Протока), с. 30 8-Д.
Липовицы, п. 34 5—Д.
Липовское, с. 28 9—И.
Липоярское, с. 28 9—И.
Липчинское, с. 28 8—И.
Лисбёрнъ, мс. 36 24—В.
Лисица, р. 29 8—Б, 30 8—К.
Лиственичная, с. Иркут. губ. (на р. Ленѣ) 31 8—Б, 36 8—Д.
Листвиничная, с. Иркут. губ. (на р. Н. Тунгускѣ) 31 7—Б, 32 6—А.
Лиственичное, с. 5, 6, 18, 19, 20, 23, 24, 25, 26, 27, 47, 56, 57, 58 10—Г, 30 18—О, 31 6—Е, 32 4—Д.
Лиственичное, ст. ж. д. 30 17—О, 31 5—Е, 32 3—Д.
Лиственная, гр. 38 6—В.
Лиственныя, юр. 28 14—З, 29 5-Б.
Листвяга Б., г. хр. 38 5—Д.
Листвянское, с. 30 16—М, 31 4—Г.
Лисьи, о-ва 36 23—Е.
Литвинова, д. Примор. обл. 33 15—Д.
Литвинова, с. Томск. губ. 28 18—К, 29 8—Г, 30 8—М, 38 5—Б.
Литвиново, ст. ж. д. 28 18—К, 29 8—Г, 30 8—М, 38 5—Б.
Литвинцева (Голикова), с. 30 18-Л, 31 5-В.
Литке, мс. 36 14—Е.
Литке, о-ва 30 14—А.
Литке, о-въ 5, 6, 18, 19, 20, 23, 24, 25, 26, 27, 47, 56, 57, 58 6—В, 28 9—В.
Литке Гр., прл. 5, 6, 18, 19, 20, 23, 24, 25, 26, 27, 47, 56, 57, 58 16—Г, 36 18—Д.
Лифляндскій, п. 34 13—Д, 35, 41 13—А.
Лихачевскій, п. 28 8—Л, 34 9-Г.
Лоба, с. 30 19—К, 31 7—Б, 32 5—А.
Лобазная (Лобазное), с. 5, 6, 18, 19, 20, 23, 24, 25, 26, 27, 47, 56, 57, 58 16—В, 36 18—В.
Лобановка, д. 33 14—З.
Лобва, р. 28 5-З.
Лобомвожъ—пауль, с. 28 6—Е.
Ловать, р. 6, 19, 23, 27 3-Г.
Логасъ-юганъ, р. 28 9—Д.
Логата, р. 30 14—В.
Логашинская, с. 31 7—Б, 36 7—Д.
Логиновское, с. 28 13—И, 29 3—В, 34 14—Б.
Логонешты, д. 33 13—И.
Ложкина, с. 38 5-В.
Ложниково, с. 28 12—И, 29 2—В, 34 13—Б.
Лозьва, р. 5, 6, 18, 19, 20, 23, 24, 25, 26, 27, 47, 56, 57, 58 6—В, 28 5—Ж, 6—З.
Лозьвинская пристань, с. 28 6—Ж.
Локвуда, о-ва 30 18—А.
Локтевка, р. 29 6—Е, 34 17—Д, 38 3—Г.
Локтевка (Н. Локтевское), с. 5, 6, 18, 19, 19, 20, 23, 24, 25, 26, 27, 47, 56, 57, 58 8—Г, 28 17—К, 29 7—Г, 30 7—М, 34 18—В, 38 4—Б.
Локтевское, с. Томск. губ., Змѣиногор. уѣз. 29 6—Е, 34 17—Д, 38 3—Г.
Локтевское, с. Томск. губ., Кузнецк. уѣз. 29 9—Д, 30 9—Н, 38 5—В.
Локтинское, с. Тобол. губ., Ишим. уѣз. 28 10—К, 34 11—В.
Локтинское, с. Тобол. губ., Тюкалин. уѣз. 28 13—К, 29 3—Г, 34 14—В.
Ломакино, ст. ж. д. 35, 41 11—Е.
Ломовая, р. 30 11—З.
Ломовская, стн. 32 10—Г, 33 5—Г, 39 5—Б.
Лонгашекъ, гр. 30 16—З, 36 5—Г.
Лонгдоръ, гр. 31 12—Б, 36 9—Д.
Лонгтопъ-яга, р. 28 9—Г.
Лондоко, ст. ж. д. 33 12—Е, 36 12—Ж.
Лончаковскій, п. 33 13—Ж.
Лопатинское, с. 28 9—К, 34 10—В.
Лопатка, мс. 5, 6, 18, 19, 20, 23, 24, 25, 26, 27, 47, 56, 57, 58 15—Г, 36 17—Е.
Лосева, мс. 30 9—Б.
Лосиноборская, с. 29 10—Б, 30 10—К, 36 3—Д.
Лосиха, с. 28 18—Л, 29 8—Д, 30 8—Н, 34 19—Г, 38 5—В.
Лосиха, р. 28 17—Л, 29 7—Д, 30 7—Н, 34 18—Г.
Лохвица, п. 34 4—Е.
Луань-хэ, р. 5, 6, 18, 19, 20, 24, 25, 26, 27, 47, 56, 57, 58 11—Д.
Лубенскій, п. 34 3—Д.
Лубія, п. 39 6—Б.
Лугавское, с. 29 11—Д, 30 11—Н.
Луговая, с. 38 3—Б.
Луговое, с. Семирѣчен. обл. 35, 41 16—Г.
Луговое, с. Сыръ-дарьин. обл. 35, 41 13—Д.
Луговой, п. Амур. обл. 33 13—Е, 36 12—Ж.
Луговой, п. Забайкал. обл. 32 11—Г, 33 6—Г, 39 6—Б.
Луговой, п. Тургайск. обл. 28 7—Л, 34 8—Г.
Луговой перевалъ, п. ст. 33 12—Е, 36 12—Ж.
Луговской, п. 28 7—К, 34 8-В.
Лузино, с. Енисейск. губ. 30 8—Д.
Лузино, с. Тобол. губ. 28 11—К, 34 12—В.
Луй, гр. 35, 41 4—Е.
Лукина, с. 30 16—Л, 31 4—В.
Лукинское, с. 30 6—Г.
Луковая, гр. 39 2—В.
Лукунская, р. 30 18—В.
Лукьяновы, юр. 29 10—Б, 30 9—К.
Лумпакольское, Верх., с. 28 15—Ж, 29 5—А.
Лумпакольское Ниж., с. 5, 6, 18, 19, 20, 23, 24, 25, 26, 27, 47, 56, 57, 58 7—В, 28 15—Ж, 29 5—А.
Луньскій, зал. 33 18—Д.
Лури, р. 30 16—З.
Лурчанъ, г. хр. 30 18—З.
Лутангоу, р. 33 15—З.
Лутковка, с. 5, 6, 18, 19, 20, 23, 24, 25, 26, 27, 47, 56, 57, 58 13—Д, 33 13—З.
Лушникова, с. 28 7—З.
Лыбаевское, с. 28 9—И, 34 10—Б.
Лыжа, с. 28 4—Д.
Лысуха, гр. 33 17—Д, 36 14—Е.
Лыхинская (Выгонская), с. 30 18—М, 31 6—Г.
Львовскій, п. 34 7-Г.
Лью-Шунъ (Портъ-Артуръ), г. 5, 6, 18, 19, 20, 24, 25, 26, 27, 47, 56, 57, 58 12—Е.
Лѣсковское, с. 28 11—К, 34 12—В.
Лѣсная, р. 30 14—Г.
Лѣсновское, с. 5, 6, 18, 19, 20, 23, 24, 25, 26, 27, 47, 56, 57, 58 16—Г, 36 18—Д.
Лѣсопильня, с. 28 5—З.
Лѣтнее Горбуново, с. 30 12—Г.
Лѣтнее Лѣсное, с. 30 13—Г.
Лѣтники, с. 30 8—Д.
Лѣтняя Верх., р. 30 14—З, 36 5—Г.
Лѣтняя Ниж., р. 30 11—Ж, 36 4—Г.
Любино, с. 5, 6, 18, 19, 20, 23, 24, 25, 26, 27, 47, 56, 57, 58 7—Г, 28 12—К, 34 13—В.
Любинская, ст. ж. д. 28 12—К, 34 12—В.
Любитовка, с. 33 14—З, 36 12—Ж.
Любовинская, стн. 35, 41 15—Д.
Любомировскій, п. 28 12—К, 34 13—В.
Люксины, р. 30 14—Д.
Люку, р. 30 19—З.
Люкчунъ, г. 5, 18, 19, 20, 23, 24, 25, 26, 27, 47, 57, 58 8—Д.
Люренъ, с. 5, 6, 18, 19, 20, 23, 24, 25, 26, 27, 47, 56, 57, 58 18—В, 36 23—В.
Люсма, гр. 31 10—В, 32 8—Б.
Лютаева, с. 38 4—Г.
Лютфабадъ, с. 5, 6, 18, 19, 20, 23, 24, 25, 26, 27, 47, 56, 57, 58 5—Е, 35, 41 6—Е.
Люча Онгоктонъ, гр. 30 19—Е, 36 7—В.
Лябисъ, оз. 30 15—В.
Лядгей, гр. 28 8—В.
Ляйляканъ, п. ст. 35, 41 10—З.
Лякка-яго, р. 28 11—В.
Лякли, р. 30 14—Г.
Ляличи, с. 33 13—З.
Ляля, р. 28 6—З.
Ляминъ, р. 5, 6, 18, 19, 20, 23, 24, 25, 26, 27, 47, 56, 57, 58 7—В, 28 11—Е.
Лямчина, губа 28 5—В.
Лямчинъ носъ Б., мс. 28 5—В.
Лянгка, р. 30 17—Ж.
Лянино, с. 28 15—К, 29 5—Г, 34 16—В, 38 1—Б.
Лянсаръ, п. ст. 35, 41 13—Е.
Ляо-дунъ, зал. 36 10—З.
Ляо-хэ, р. 5, 6, 18, 19, 20, 24, 25, 26, 27, 47, 56, 57, 58 12—Д, 36 10—З.
Ляоянъ, г. 5, 6, 18, 19, 20, 24, 25, 26, 27, 47, 56, 57, 58 12—Д, 36 10—З.
Ляпинъ, р. 28 6—Д.
Ляпунова, с. 31 8—В, 32 5—Б.
Ляховскіе, о-ва 5, 6, 18, 19, 20, 23, 24, 25, 26, 27, 47, 56, 57, 58 14—Б, 36 14—Б.

Ма, р. 33 16—Е.
Магдагачи, ст. ж. д. 5, 6, 18, 19, 20, 23, 24, 25, 26, 27, 47, 56, 57, 58 12—Г, 33 9—Г, 36 11—Е.
Магдагачи, р. 33 9—Г.
Магнитная, стн. 34 6—Г.
Магу, г. хр. 33 15—Г.
Мады-кочкарь-ата, с. 35, 41 13—Е.
Мазалово, с. 29 8—В, 30 9—Л.
Мазаново-Благовѣщенское (Мазанова), с. 5, 6, 18, 19, 20, 23, 24, 25, 26, 27, 47, 56, 57, 58 12—Г, 33 11—Д, 36 11—Е.
Мазари-Шерифъ, г. 5, 6, 18, 19, 20, 23, 24, 25, 26, 27, 47, 56, 57, 58 6—Е.
Мазаръ-кудукъ, к. 35, 41 8—Ж.
Мазсановъ, р. 30 15—В.
Маигда В., р. 30 19—Е.
Маигда М., р. 30 21—Е.
Маильская, с. 36 13—Д.
Маинъ, р. Енисейск. губ. 30 20—Г.
Маинъ, р. Камчат. обл. 36 20—Г.
Май-булакъ, к. 34 9—Ж, 35, 41 9—В.
Май-булакъ, р. 35, 41 13—Д.
Майдан-таль, р. 34 10—И, 35, 41 10—Д.
Майзасъ, с. 28 14—И, 29 4—В.
Майзасъ, р. 28 14—И.
Майкопъ, г. 5, 6, 18, 19, 20, 23, 24, 26, 27, 47, 56, 57, 58 3—Д.
Майлибашъ, ст. ж. д. 34 8—З, 35, 41 8—Г.
Маймаканъ, р. 33 14—Б, 36 13—Д.
Маймаченъ, с. 5, 6, 18, 19, 20, 23, 24, 25, 26, 27, 47, 56, 57, 58 10—Д, 32 5—Д 36 7—Е.
Майминская, с. 29 8—Д, 34 19—Г, 38 5—В.
Майнда, р. 30 21—Д.
Макариха, р. 28 4—Г.
Макарова, с. 34 5—В.
Макарово, с. 31 7—В, 32 5—Б.
Макарово, оз. 30 14—В.
Макаровъ, о-въ 30 12—А.
Макарьевскій, п. 28 9—К, 34 10—В.
Макарьевское, с. 29 9—Д, 30 9—Н, 38 6—В.
Макстай, п. 28 12—К, 34 13—В.
Макинское, с. 5, 6, 18, 19, 20 23, 24, 25, 26, 27, 47, 56, 57, 58 7—Г, 28 11—Л, 34 12—Г.
Маккавѣево, ст. ж. д. 32 8—Д, 33 3—Д, 39 3—В.
Маккавѣевская, стн. 39 3—В.
Маклаково, с. 5, 6, 18, 19, 20, 23, 24, 25, 26, 27, 47, 56, 57, 58 9—Г, 30 11—К, 36 4—Д.
Маковское, с. 5, 6, 18, 19, 20, 23, 24, 25, 26, 27, 47, 56, 57, 56 8—Г, 29 11—Б, 30 11—К.
Максика, с. 36 10—Б.
Максимиха, п. ст. 33 12-Е.
Максимихинская, с. 31 8—Д, 32 6—Г.
Максимкова, р. 30 11—Ж.
Максимова, с. Иркут. губ. 30 18—Л, 31 6—В.
Максимова, с. Оренбург. губ. 34 4—Г.
Максимова, мс. 33 15—З.
Максимовка, с. Сыръ-дарьин. обл., Ауліе-Атин. уѣз. 35, 41 13—Д.
Максимовка, с. Сыръ-дарьин. обл., Чимкент. уѣз. 35, 41 11—Д.
Максимовскій, п. 28 11—М, 34 12—Д, 35, 41 12—А.
Максимовское, с. 28 10—Л, 34 11—Г.
Максимоярское, с. 29 9—Б, 30 9—К, 36 3—Д.
Макушино, ст. ж. д. 28 9—К, 34 10—В.
Макушинское, с. 5, 6, 18, 19, 20, 23, 24, 25, 26, 27, 47, 56, 57, 58 6—Г, 28 9—К, 34 10—В.
Макынъ-Яго, р. 28 14—З, 29 4—Б.
Малакатынъ, гр. 36 13—Б.
Маларовецъ, р. 33 13—Е.
Малдыбаевская, п. ст. 35, 41 13—Д.
Малеева, с. 30 14—Л, 31 2—В.
Малекъ, с. 35, 41 11—Е.
Маленькая, р. 28 10—А.
Малетинское, с. 32 6—Д.
Маликъ, ст. ж. д. 35, 41 9—Е.
Малиновка, д. 33 14—З.
Малиновка, ст. ж. д. 33 11—Е, 36 11—Ж.
Малиновская, с. 30 18—О, 31 6—Е, 32 4—Д.
Малишево, с. 30 8—Д.
Малмыжъ, д. 5, 6, 18, 19, 20, 23, 24, 25, 26, 27, 47, 56, 57, 58 13—Д, 33 15—Е, 36 13—Ж.
Мало-Аягузская, п. ст. 34 16—Ж, 35, 41 16—В.
Маловодное, с. 35, 41 15—Д.
Малое, с. 5, 6, 18, 19, 20, 23, 24, 25, 26, 27, 47, 56, 57, 58 8—Б, 30 6—В.
Мало-Красноярское, с. 5, 6, 18, 19, 20, 23, 24, 25, 26, 27, 47, 56, 57, 58 7—Г, 28 13—И, 29 3—В, 34 14—Б.
Мало-Кулачинское, с. 28 12-К, 34 13—В.
Малороссійскій, п. 28 6—Л, 34 7—Г.
Малпунъ-пуулъ, юр. 28 16—Ж, 29 6—А, 30 6—И.
Малханскій, г. хр. 32 6—Д, 36 7—Е.
Малый, с. 30 19—В.
Малый, о-въ 36 13—Б.
Малышевка, с. 30 17—Н, 31 5—Д, 32 3—Г.
Малышевскій, п. 32 10—Д, 33 5—Д, 36 9—Е, 39 5—В.
Малышевское, с. 28 17—Л, 29 6—Д, 34 18—Г, 38 3—В.
Малышенское, с. 28 10—И, 34 11—Б.
Малькинское, с. 36 17—Е.
Мальковское, с. 28 8—И.
Мальминскіе, о-ва 36 13—Д.
Мальта, с. 30 17—Н, 31 5—Д, 32 3—Г.
Мама, р. 31 10—В, 32 8—Б.
Мамеева изба 28 14—Д, 30 4—Ж.
Мамлютка, ст. ж. д. 28 10—К, 34 11—В.
Мамынъ, р. 33 11—Г.
Мамыр-куль, оз. 34 8—Д.
Мамырское Б., с. 5, 6, 18, 19, 20, 23, 24, 25, 26, 27, 47, 56, 57, 58 10—Г, 30 17—Л, 31 5—В, 36 6—Д.
Мамыръ, к. 35, 41 9—Д.
Мана, р. 30 12—М.
Манака, к. 35, 41 15—Г.
Манака, р. 34 12—Е, 35, 41 12—Б.
Мана-тау, гр. 34 2—Д.
Мангильчи, ур. 34 14—Ж, 35, 41 14—В.
Мангутъ (—ская), стн. 5, 6, 18, 19, 20, 23, 24, 25, 26, 27, 47, 56, 57, 58 11—Д, 32 7—Е, 33 2—Е, 39 2—Г.
Мангутъ, ст. ж. д. 28 11—К, 34 12—В.
Мандоли, гр. 33 15—Д, 36 13—Е.
Мандра, с. 31 8—Б.
Манза, с. 30 14—К, 31 2—Б.
Манзурка (—ская), с. 5, 6, 18, 19, 20, 23, 24, 25, 26, 27, 47, 56, 57, 58 10—Г, 30 18—Н, 31 6—Д, 32 4—Г, 36 6—Е.
Манзурка, р. 30 18—Н, 31 6—Д, 32 4—Г.
Манкентъ, с. 35, 41 11—Д.
Манкечурская, стн. 39 5—В.
Манское бѣлогорье, гр. 30 12—М.
Мантай-ташъ, ст. ж. д. 35, 41 11—Е.
Манучакъ, гр. 30 21—Д, 36 8—Б.
Мануэ, постъ 33 18—Ж.
Манчитъ, с. 34 6—И, 35, 41 6—Д.
Манычъ, р. 5, 6, 18, 19, 20, 23, 24, 26, 27, 47, 56, 57, 58 4—Д.
Маньчжурія, провинція 5, 6, 18, 19, 20, 23, 24, 25, 26, 27, 47, 56, 57, 58 12—Д.
Маньчжурія, ст. ж. д. 32 10—Е, 33 5—Е, 36 9—Ж, 39 5—Г.
Манья-пауль, с. 28 6—Д.
Мара, р. 31 10—Б.
Марайское, с. 28 8—К, 34 9—В.
Маралиха, с. 38 4-Г.
Маральское, с. 29 7—Е, 34 18—Д.
Марва-Долгая, с. 30 18—Н, 31 5—Г, 36 6—Е.
Маргаля, с. 29 8—Е, 34 19—Д, 38 5—Г.
Маргаритово, с. 33 14—И, 36 12—З.
Маргеланъ, с. 35, 41 12—Е.
Маргунтуй В., с. 32 5—Д.
Маргунтуй Н., с. 32 5—Д.
Маректинскій, голецъ 39 2—В.
Маре-Сале, радіо-телегр. ст. 28 9—В, 58 6—В.
Маречиновое, зим. 31 10—Г, 32 8—В, 33 3—В.
Марзакуль, с. 38 2—Г.
Маритуй, ст. ж. д. 30 17—О, 31 5—Е, 32 3—Д.
Маріановка, ст. ж. д. 28 12—К, 34 13—В.
Маріи, мс. 33 17—В, 36 14—Е.
Маріинская, с. 28 18—Л, 29 8—Д, 30 8—Н, 34 19—Г, 38 5—В.
Маріинскій, зав. 28 5—И.
Маріинскій, п. Акмол. обл., Атбасар. уѣз. 5, 6, 18, 19, 20, 23, 24, 25, 26, 27, 47, 56, 57, 58 6—Г, 28 10—М, 34 11—Д.
Маріинскій, п. Акмол. обл. и уѣз. 28 12—Л, 34 13—Г.
Маріинскій, п. Акмол. обл., Кокчетав. уѣз. 28 9—Л, 34 10—Г.
Маріинскій, п. Оренбург. губ. 34 7—Г.
Маріинскій, п. Тургайск. обл. 28 7—Л, 34 8—Г.
Маріинское (—ій), п. Семипал. обл., Усть-Каменогор. уѣз. 5, 6, 18, 19, 20, 23, 24, 25, 26, 27, 47, 56, 57, 58 8—Д, 29 7—Ж, 34 17—Е.
Маріинское, с. 29 7—Ж, 34 18—Е.
Маріинско-Успенское, с. 5, 6, 18, 19, 20, 23, 24, 25, 26, 27, 47, 56, 57, 58 13—Г, 33 16—Д, 36 13—Е.
Маріинскъ, г. 5, 6, 18, 19, 20, 23, 24, 25, 26, 27, 47, 56, 57, 58 8—Г, 29 9—В, 30 9—Л.
Марка изба 30 18—В.
Марка-куль, оз. 5, 6, 18, 19, 20, 23, 24, 25, 26, 27, 47, 56, 57, 58 8—Д, 29 8—Ж, 34 19—Е.
Маркатовскій, с. 30 13—Г.
Маркгама, о-ва 30 9—Б.
Марковка, с. 28 15—Л, 29 5—Д, 34 16—Г.
Марково, с. Енисейск. губ. 30 7—В.
Марково, с. Камчат. обл. 5, 6, 18, 19, 20, 23, 24, 25, 26, 27, 47, 56, 57, 58 16—В, 36 19—В.
Марковская, р. 30 8—Ж.
Марковское, зим. 30 18—Л, 31 6—В.
Марковское, с. Амур. обл. 33 10—Д.
Марковское, с. Иркут. губ. 30 19—Л, 31 7—В, 32 5—Б.
Маркока, р. 5, 6, 18, 19, 20, 23, 24, 25, 26, 27, 47, 56, 57, 58 11—В, 30 20—Е, 36 8—В.
Мармукить, р. 30 20—Ж.
Марсытуй, гр. 30 16—О, 32 2—Д.
Мартукъ, ст. ж. д. 34 5—Д.
Мартынова, с. 30 19—К, 31 7—Б.
Мартынова (Ватакина), с. 30 17—К, 31 5—Б, 36 6—Д.
Мартыновка, с. 28 6—К, 34 7—В.
Мартыновское, с. 31 8—В, 32 6—Б, 36 7—Д.
Марха, р. 5, 6, 18, 19, 20, 23, 24, 25, 26, 27, 47, 56, 57, 58 11—В, 36 8—В.
Мархинская И. У., с. 36 8—Г.
Мархинское, с. 5, 6, 18, 19, 20, 23, 24, 25, 26, 27, 47, 56, 57, 58 12—В, 36 10—Г.
Мархичанская, с. 36 10—Г.
Марьина, с. 33 13—З.
Марьинскій, п. 33 12—Е.
Марьясово Н., с. 29 10—Г, 30 10—М.
Маслянино, с. 28 18—К, 29 8—Г, 30 7—М, 34 18—В, 38, 4—Б.
Масляногорскій, п. 5, 6, 18, 19, 20, 23, 24, 25, 26, 27, 47, 56, 57, 58 9—Г, 30 16—Н, 31 4—Д, 32 2—Г.
Маслянская, ст. ж. д. 28 11—К, 34 11—В.
Маслянское, с. 28 10—И, 34 11—Б.
Масолова, мс. 33 15—З.
Мастахская, с. 5, 6, 18, 19, 20, 23, 24, 25, 26, 27, 47, 56, 57, 58 12—В, 36 10—Г.
Матай, р. 33 14—Ж.
Матвѣевка, д. 33 14—Е.
Матвѣевка, с. 38 5—Г.
Материкова, с. 30 16—Л, 31 4—В.
Матичингай, гр. 36 22—В.
Маторское, с. 30 12—Н.
Маточкинъ Шаръ, прл. 5, 6, 18, 19, 20, 23, 24, 25, 26, 27, 47, 56, 57, 58 5—Б.
Матте-салэ, мс. 30 4—В.
Матуа, о-въ 36 16—Ж.
Матушкино, оз. 30 10—Д.
Матыковы, юр. 28 14—З, 29 4—Б.
Матюйселе, мс. 28 6—Б.
Матюшинская, с. 30 18—М, 31 6—Г, 32 4—В
Маука, с. 33 17—Ж.
Махтальская, с. 28 6—З.
Мацу-сима, о-въ 5, 6, 18, 19, 20, 23, 24, 25, 26, 27, 47, 56, 57, 58 13—Е.
Машалаевскій, п. 34 3—Д.
Машурское, с. 36 17—Д.
Мая, р. 5, 6, 18, 19, 20, 23, 24, 25, 26, 27, 47, 56, 57, 58 13—Г, 33 13—В, 14—В, 36 12—Д.
Мгамчу, р. 30 16—Е.
Мгоа-моа, гр. 30 14—Б.
Мдиле, мог. 34 14—З, 35, 41 14—Г.
Меана, с. 35, 41 7—З.
Мева, гр. 30 12—К.
Меваканъ, гр. 36 4—Д.
Меванджа, г. хр. 33 14—Г, 36 12—Е.
Мевачанъ, г. хр. 33 16—Г, 36 13-Е.
Мевая, гр. 33 15—В, 36 12—Е.
Мегинская, с. 5, 6, 18, 19, 20, 23, 24, 25, 26, 27, 47, 56, 57, 58 13—В, 36 12—Г
Медвѣдева, мс. 30 7—Б.
Медвѣдевка, п. 30 12—О.
Медвѣдево, с. 30 11—М.
Медвѣдевскій, п. 29 8—Ж, 34 19—Е, 38 5—Д.
Медвѣдевское, с. 28 10—И, 34 11—Б.
Медвѣдица, р. 5, 6, 18, 19, 20, 23, 24, 26, 27, 47, 56, 57, 58 4—Г.
Медвѣдское, с. Енисейск. губ. 29 11—Г, 30 11—М.
Медвѣдское, с. Томск. губ. 28 17—К, 29, 7—Г, 30 7—М, 34 18—В, 38 4—Б.
Медвѣжій, п. 28 11—К, 34 12—В.
Медвѣжій, мс. 36 18-В.
Медвѣжій, о-въ 5, 6, 18, 19, 20, 23, 24, 25, 26, 27, 47, 56, 57, 58 1—Б.
Медвѣжій-яръ, с. 30 11—Г.
Медвѣжій-яръ, мс. 5, 6, 18, 19, 20, 23, 24, 25, 26, 27, 47, 56, 57, 58 9—Б, 30 14—А.
Медвѣжьи, о-ва 36 18—Б.
Медвѣжья, р. Енисейск. губ. (притокъ р. Амбардаха) 30 16—Д.

Медвѣжья, р. Енисейск. губ., (притокъ р. Хатанги) 30 18—Г, 36 6—Б.
Медынскій, пр. 31 12—Б, 36 9—Д.
Междурѣчный, п. 5, 6, 18, 19, 20, 23, 24, 25, 26, 27, 47, 56, 57, 58 9 — Г, 30 11 — Л.
Межегорье, д. 33 13—З.
Меженииовка, ст. ж. д. 28 18 — И, 29, 8—В, 30 8—Л, 38 5—А.
Мезенскій, с. 30 14—Г, 36 5—Б.
Мезенское, с. Енисейск. губ. 30 14—Г.
Мезенское, с. Пермск. губ. 28 6—И.
Мезень, р. 5, 6, 18, 19, 20, 23, 24, 25, 26 27, 47, 56, 57, 58 4—В.
Мекеря, ур. 36 10—В.
Мелецкій, п. 29 11—В, 30 11—Л.
Мелководный, мс. 28 14—В, 30 4—Д.
Мельмосъ, р. 28 5—Ж.
Мельниково, ст. ж. д. 35, 41 11—Е.
Мельничная (Касаткина), с. 30 19—Л, 31 7—В, 32 5—Г.
Мельнишная, с. 30 9—Ж, 36 3—В.
Мельный, г. хр. 31 8—Б, 36, 7—Д.
Менгеръ, р. 28 18—И, 29 8—В, 30 7—Л, 34 19—Б.
Мендель, р. 29 11—В, 30 11—Л.
Мендерское, с. 28 8—К, 34 9—В.
Менза, р. 32 6—Е.
Мензинская, стн. 5, 6, 18, 19, 20, 23, 24, 25, 26, 27, 47, 56, 57, 58 10 — Д, 32 6 — Е.
Мензинскій, г. хр. 32 5—Д, 36 7—Ж.
Меньшикова кн., о-въ 33 16—В, 36 14—Е.
Меньшикова, мс. 28 5—Б.
Меньшиково, с. 28 14 — К, 29 4 — Г, 34 15 — В.
Мервъ, укр. 5, 6, 18, 19, 20, 23, 24, 25, 26, 27, 47, 56, 57, 58 6 — Е, 35, 41 7 — З.
Мергеневская, стн. 34 2—Е.
Меретское, с. Томск. губ., Барнаул. уѣз. 28 17—Л, 29 7—Д, 30 7—Н, 34 18—Г, 38 4—В.
Мереть (-ское), с. Томск. губ., Кузнецк. уѣз. 29 9—Г, 30 9—М, 38 6—Б.
Мериновы, юр. 28 17 — И, 29 8 — В, 30 8 — Л.
Мерке, п. ст. 5, 6, 18, 19, 20, 23, 24, 25, 26, 27, 47, 56, 57, 58 7 — Д, 35, 41 13 — Д.
Меркушевка, д. 33 13—З.
Мерсановская, п. 32 10—Д, 33 5—Д.
Меручакъ, с. 35, 41 8—И.
Метляева, с. 30 17—М, 31 5—Г.
Метляевскій В., п. 30 17—М, 31 5—Г.
Мечетный, п. 34 7—Г.
Мечеть, с. 29 7—Ж, 34 18—Е.
Мечивминская, губа 36 23—В.
Мечивминъ, с. 5, 6, 18, 19, 20, 23, 24, 25, 26, 27, 47, 56, 57, 58 18—В, 36 23—В.
Мечивненъ, с. 36 20—Г.
Мечкей-соръ, оз. 34 11—Е, 35, 41 11—Б.
Мешикъ, с. 36 26—Д.
Мешхедъ, г. 5, 6, 18, 19, 20, 23, 24, 25, 26, 27, 47, 56, 57, 58 5—Е.
Мигна, с. 30 12—Н.
Миддендорфа, зал. 30 12—Б.
Мидіанъ, с. 35, 41 12—Е.
Мизгильскій, пик. 28 10—Л, 34 11—Г.
Микулинская, с. 36 12—Г.
Милехина, с. 33 11—Д.
Миллеровскій пріискъ, с. 29 9 — Г, 30 9 — М.
Мильгидунъ, с. 32 10—Г, 33 5—Г.
Мильгинъ, з. 33 12—Д.
Мильковское, с. 36 17—Е.
Милютинская, ст. ж. д. 35, 41 10—Е.
Миляскины, юр. 28 11—Ж.
Миндерлинское, с. 30 11—Л.
Минина, мс. 28 14—А, 30 4—В.
Минина, о-ва 30 8—Б.
Минино, с. 30 12—Л.
Минскій, п. 30 12—Л.
Минскъ, г. 6, 19, 23 2—Г.
Минусинскъ, г. 5, 6, 18, 19, 20, 23, 24, 25, 26, 27, 47, 56, 58, 58 8 — Г, 29 11 — Д. 30 11—Н.
Миньковскій, п. 35, 41 13—Б.
Миргородскій, п. 34 3—Д.
Мирзаки, с. 35, 41 13—Е.
Мирза-чале, к. 35, 41 6—Ж.
Мирная, с. 5, 6, 18, 19, 20, 23, 24, 25, 26, 27, 47, 56, 57, 58 8—В, 30 10 — З, 36 3—Г.
Мироново, с. 30 15—М, 31 3—Г, 36 5—Д.
Мироновскій, с. 30 13—Г, 36 5—Б.
Мироѣдинская, с. 30 10—Ж.
Мискванъ, о-въ 36 22—Г.
Митава, г. 6, 19, 23, 57 2—Г.
Митрофановка, с. 29 8—В, 30 8—Л.
Митрофановская, с. 28 3—Е.
Митрофановская стн. 39 4—В.
Митрофановскій, пр. 30 12—И.
Митрофаньевское, с. 29 6—Ж, 34 17—Е,
Митяева, с. 28 6—Ж.
Михаило-Архангельскій, п. 5, 6, 18, 19, 20, 23, 24, 25, 26, 27, 47, 56, 57, 58 8—Д, 29 6—Ж, 34 17—Е.
Михаило-Архангельское, с. 30 12—Л.
Михайлова, мс. 30 8—Б.
Михайловка, д. 33 14—Ж.
Михайловка, с. Примор. обл. 33 12—И, 36 12—З.
Михайловка, с. Амур. обл. 33 10—Г.
Михайловка, с. Амур. обл. 33 10—Г.
Михайловская, стн. 28 6—Л, 34 7—Г.
Михайловскій, п. Амур. обл. 33 11—Е.
Михайловскій, п. Акмол. обл. 28 9—К, 34 10—В
Михайловскій, п. Самарканд. обл. 35, 41 10—Ж
Михайловскій, п. Семипал. обл. 5, 6, 18, 19, 20, 23, 24, 25, 26, 27, 47, 56, 57, 58 7—Г, 28 14—Л, 29 4—Д, 34 15—Г.
Михайловскій, п. Томск. губ. 38 3—Б.
Михайловскій, п. Тургайск. обл. 28 8—Л, 34 9—Г.
Михайловскій, пр. 33 12—Г.
Михайловскій, хуторъ 34 4—Д.
Михайловскій Н., п. 34 4—Д.
Михайловское, укр. 5, 6, 18, 19, 20, 23, 24, 25, 26, 27, 47, 56, 57, 58 5—Д, 35, 41 3—Ж.
Михайловское, с. Акмол. обл., 28 10—Л, 34 10—Г.
Михайловское, с. Амур. обл. 33 11—Е.
Михайловское, с. Оренбург. губ. 34 4—Г.
Михайловское, с. Семирѣчен. обл. 35, 41 15—Д.
Михайловское, с. Сыръ-дарьин. обл. 35, 41 12—Д.
Михайловское, с. Тобол. губ. 28 9—К, 34 10—В.
Михайловское, с. Ферган. обл. 35, 41 13—Е.
Михайловское Б., с. Акмол. обл. 34 13—Е, 35, 41 13—Б.
Михайловское Бол., с. Примор. обл. 33 17—Г.
Михайловское Мал., с. Примор. обл. 33 17—Г, 36 13—Е.
Михайло-Семеновская, стн. 5, 6, 18, 19, 20, 23, 24, 25, 26, 27, 47, 56. 57. 58 13—Д, 33 13—Ж, 36 12—Ж.
Михалева, с. 30 11—К.
Михалево, ст. ж. д. 30 17—Н, 31 5—Д, 32 3—Г.
Михѣевская, с. 30 18—Л, 31 6—В, 36 6—Д.
Мишиха, с. 30 18—О, 31 6—Е, 32 4—Д.
Мишкино (-а), с. 5, 6, 18, 19, 20, 23, 24, 25, 26, 27, 47, 56, 57, 58 6—Г, 28 7—К, 34 8—В.
Мищенковскій, п. 28 9—Л, 34 10—Г.
Міасская, стн. 28 6—К, 34 7—В.
Міасскій, зав. 28 5—К, 34 6—В.
Міасъ, р. 28 7—К, 34 8—В.
Мій-кайнаръ, к. Акмол. обл. 34 12—Ж, 35, 41 12—В.
Мій-кайнаръ, к. Семирѣчен. обл. 34 15—З, 35, 41 15—Г.
Мнительный, пр. 32 13—В, 33 8—В.
Мога, с. 30 19—И, 31 7—А
Могзонъ, ст. ж. д. 31 9—Е, 32 7—Д, 33 2—Д, 36 8—Е, 39 2—В.
Могила казака Сумарокова 34 14 — З, 35, 41 14—Г.
Могилевка, д. 33 14—Е.
Могилевка, с. 33 12—Е, 36 12—Ж.
Могилевъ, г. 6, 18, 23, 27, 47, 57 3—Г.
Могиловское, с. 28 9—К, 34 10—В.
Могодзычеевскій, м. 32 9—Е, 33 4—Е, 36 8—Ж.
Могойтуевская, стн. 39 3—В.
Могойтуй, ст. ж. д. 32 9—Д, 33 4—Д, 39 4—В
Могокто, р. 30 9—Д.
Могоча, ст. ж. д. 5, 6, 18, 19, 20, 23, 24, 25, 26, 27, 47, 56, 57, 58 11—Г, 31 13—Д, 32 11—Г, 33 6—Г, 36 9—Е, 39 6—Б.
Могоча, р. 31 13—Д, 32 11—Г, 33 6—Г, 39 6—Б.
Могунъ-Котанъ, с. 33 18—Е.
Могутовскій, п. 34 6—Г.
Мо-дао-ши, ст. ж. д. 33 11—З.
Можаровскій, п. 34 6—Д.
Мозаръ, с. 35, 41 14—З.
Мозгалевскаго, з. 30 13—Н.
Моинты, р. 34 13—Ж, 35, 41 13—В.
Мойеро, р. 5, 6, 18, 19, 20, 23, 24, 25, 26, 27, 47, 56, 57, 58 10—В, 30 17 — Е, 18—Д, 36 6—В.
Мойероканъ, р. 30 17—Е.
Мойская, с. 36 11—В.
Мокосанъ, гр. 39 3—В.
Мокроусово, с. 28 9—К, 34 10—В.
Мокрушинское, с. 30 12—Л.
Мокуйская, с. 36 12—Г.
Молво, р. 31 12—Б, 36 9—Д.
Молодо, р. 36 10—В.
Молоковскій минер. источникъ 39 3—В.
Молотово, с. 30 12—Л.
Молчанова, с. 33 11—Д.
Молчановка, д. 33 13—И, 36 12—З.
Молчаново, с. 28 17—И, 29 7—В, 30 7—Л.
Мольдыкитъ, гр. 30 17—Ж, 36 6—Г.
Молькинская И. У., с. 30 17—Н, 31 5—Д, 32 3—Г, 36 6—Е.
Мома, с. 36 14—В.
Мома, р. 5, 6, 18, 19, 20, 23, 24, 25, 26, 27, 47, 56, 57, 58 14—В, 36 14—В.
Монастырка (Лосій Яръ), с. 29 10 — Б, 30 10—К.
Монастырское, с. Енисейск. губ. 30 15—К, 31 3—Б.
Монастырское, с. Забайкал. обл. 32 10—Д, 33 5—Д.
Монголъ, р. 30 20—Д.
Монгольскій Алтай, гр. 5, 6, 18, 19, 20, 23, 24, 25, 26, 27, 47, 56, 57, 58 13—Б.
Монгти, р. 30 6—Г.
Монгуола, р. 30 20—Д.
Мондинскій миссіонер. станъ 30 16 — О, 31 4—Е, 32 2—Д.
Монойлова, с. 38 5—Б.
Монокская, с. 29 11—Д, 30 11—И.
Монома, р. 33 15—Е.
Мооръ, с. 35, 41 8—Ж.
Мора, р. 30 12—Г.
Морды, р. 28 10—Б.
Моревское, с. 28 8—К, 34 9—В.
Моржево, мс. 30 8—В.
Моржево, о-ва 30 7—В.
Мормышанское, с. 29 6—Д, 34 17—Г, 38 3—В.
Моро, оз. 30 18—З.
Мороконское, с. 36 12—Д.
Морошечное, с. 5, 6, 18, 19, 20, 23, 24, 25, 26, 27, 47, 56, 57, 58 15—Г, 36 16—Д.
Мортонъ, фортъ 36 25—В.
Моруля, р. 30 14—Е.
Моршихинское, с. 28 9—К, 34 10—В.
Москаленка, ст. ж. д. 28 11—К, 34 12—В.
Москва, г. 6, 18, 19, 20, 23, 24, 25, 26, 27, 47, 56, 57, 58 3—Г.
Москвитина, с. 33 10—Д.
Московская, с. 30 16—Л, 31 4—В.
Московское Н., с. 33 11—Г.
Мосолова, бух. 33 17—Д, 36 14—Е.
Мостахъ, о-въ 36 12—Б.
Мостовая, с. 38 4—Б.
Мостовка, с. 31 7—Д, 32 5—Г.
Мостовое, оз. 38 3—В.
Мостовское, с. Тобол. губ., Курган. уѣз. 28 9—К, 34 10—В.
Мостовское, с. Тобол. губ., Ялуторов. уѣз. 28 8—И, 34 9—Б.
Моткова, с. 38 4—Б.
Мотнаръ, с. 36 14—Е.
Мотская, с. 30 17—Н, 31 5—Д, 32 3—Г.
Мотуръ, с. 29 10—Д, 30 10—Н, 38 7—В.
Мотуръ, р. 38 7—В.
Мотыгино, с. 30 12—К.
Мохтуйское (Мохтуя), с. 5, 6, 18, 19, 20, 23, 24, 25, 26, 27, 47, 56, 57, 58 11—В, 31 11—А, 36 9—Г.
Моче, р. 33 15—Ж.
Мрасъ-су, р. 29 9—Д, 10 — Д, 30 9—Н, 10—Н, 38 6—В, 7—В.
Мста, р. 6, 18, 19, 23, 24, 25, 26, 27, 47, 56, 57, 58 3—Г.
Мугамгу, р. 30 17—Е.
Муголжарская, ст. ж. д. 34 6—Е.
Мугоджарскіе, гр. 34 5—Ж, 35, 41 5—В.
Мугунскій, п. 30 15—М, 31 3—Г.
Мугурунда, р. 30 17—Д.
Мудари, р. 33 14—Г.
Мужи, с. 5, 6, 18, 19, 20, 23, 24, 25, 26, 27, 47, 56, 57, 58 6—В, 28 8—Д.
Муйскій Сѣв., г. хр. 31 10—В, 32 8 — Б, 36 8—Д.
Муйскій Южн., г. хр. 31 10—Г, 32 8—В, 33 3—В, 36 8—Д.
Муйтарлы, мог. 34 18—З, 35, 41 18—Г.
Мука, оз. 31 14—В, 33 7—Б.
Мука, с. 30 18—Л, 31 6—В, 36 6—Д.
Мукденъ, г. 5, 6, 18, 19, 20, 23, 24, 25, 26, 27, 47, 56, 57, 58 12—Д, 36 10—З.
Муки, р. 33 16—Д.
Мукоръ, р. 28 8—М, 34 9—Д.
Муксуниха, оз. 30 8—Г.
Мукуру-Джамчи, р. 34 13—Ж, 35, 41 13—В.
Мукутаевы, юр. 28 14—З, 29 4—Б.
Мулацза, р. 33 13—И.
Муленъ-хе, р. 33 12—З.
Мули, р. 33 16—Д.
Мули-гортъ, с. 28 7—Е.
Мулиданъ, с. 36 13—Ж.
Мулинскій, п. 32 10—Д, 33 5—Д, 39 5—В.
Мульмуга, р. 33 10—В.
Мулядда, р. 30 13—В.
Муна, р. 5, 6, 18, 19, 20, 23, 24, 25, 26, 27, 47, 56, 57, 58 11—В, 36 9—В.
Мунакъ, с. 31 7—Г, 32 5—В.
Мунга, мс. 28 12—В.
Мунгатское, с. 29 8—Г, 30 8—М, 38 6—Б.
Мундуйское, оз. 30 10—Е.
Мундуканская, с. 36 14—Д.
Муниканъ, р. 33 14—Г.
Мункамба, р. 30 19—З.
Мунке, п. ст. 35, 41 13—Д.
Мура, р. 30 15—Л, 31 3—В.
Муравейко, д. 33 13—И.
Муратали, с. 35, 41 11—Е.
Мурашево, с. 28 13—К, 29 3—Г, 34 14—В.
Муравьева, мс. 33 17—Г, 36 14—Е
Муравьевскій постъ 5, 6, 18, 19, 20, 23, 24, 25, 26, 27, 47, 56, 57, 58 14—Д, 33 18—Ж.
Муравьево-Амурская, с. 30 17 — О, 31 5—Е, 32 3—Д.
Муравьево-Амурскій, п. 33 13 — Ж, 36 12—Ж.
Мургабъ, р. Ферган. обл. 5, 6, 18, 19, 20, 23, 24, 25, 26, 27, 47, 56, 57, 58 7—Е, 35, 41 13—Ж.
Мургабъ, р. Закасп. обл. 5, 6, 18, 19, 20, 23, 24, 25, 26, 27, 47, 56, 57, 58 6—Е, 35, 41 8—З.
Мургакъ, ст. ж. д. 35, 41 8—Ж.
Мурджикъ, гр. 34 15—Е, 35, 41 15—Б.
Мурза-рабатъ, с. Самарканд. обл., Ходжент. уѣз. 35, 41 11—Е.
Мурза-рабатъ, с. Самарканд. обл., Джизак. уѣз. 35, 41 11—Е.
Мурзинская, сл. 28 6—И.
Муренъ, р. 33 13—З.
Муренъ (Му-лен-хе), р. 33 12—З.
Муромцево, с. 28 13—И, 29 3—В, 34 14—Б.
Мурочи, стн. 32 5—Д.
Муртинское Б., с. 30 12—Л, 36 4—Д.
Мусиръ, о-въ 36 16—Ж.
Мустагъ, гр. 29 9—Д, 30 9—Н, 38 6—В.
Мустана, к. 34 9—Ж, 35, 41 9—В.
Мутинская, с. 31 9—Б.
Мутная (Сё-яга), р. 28 9—Б.
Мутный носъ, мс. 28 9—В.
Мутный шаръ, прл. 28 9—Б.
Мутухе, р. 33 14—З.
Муты, р. 33 16—Д.
Мухдехень, г. хр. 33 12—И.
Мухенъ, р. 33 14—Е.
Мухина, с. 31 7—Е, 32 5—Д.
Мухой, р. 31 6—Д, 32 7—Г, 33 2—Г.
Мухортата, с. 31 8—Е, 32 6—Д.
Мухоръ-Шиберское, с. 32 5—Д.
Мухталь, р. 33 16—В.
Мучиканъ, п. 32 12—Г, 33 6—Г.
Мучная, ст. ж. д. 33 13—З, 36 12—З.
Муя, р. 31 10—Г, 32 8—В, 33 3—В, 36 8—Д.
Муянъ, с. 35, 41 12—Е.
Мылва, р. 28 3—Е.
Мыльниково, с. 32 4—Д.
Мысовскъ, г. 5, 6, 18, 19, 20, 23, 24, 25, 26, 27, 47, 56, 57, 58 10—Г, 30 18—О, 31 6—Е, 32 4—Д, 36 6—Е.
Мын-булакъ, к. 34 10—З, 35, 41 10—Г.
Мын-тюбе, с. 35, 41 13—Е.
Мысовая, д. 33 15—Ж.
Мѣдный, руд. 5, 6, 18, 19, 20, 23, 24, 25, 26, 27, 47, 56, 57, 58 7—Д, 29 4—Е, 34 15—Д.
Мѣдный, о-въ 5, 6, 18, 19, 20, 23, 24, 25, 26, 27, 47, 56, 57, 58 16—Г, 36 19—Е.
Мѣсто нахожденія мамонта, Енисейск. губ. 30 6—Г.
Мѣсто нахожденія мамонта, Якут. обл. 5, 6, 18, 19, 20, 23, 24, 25, 26, 27, 47, 56, 57, 58 12—Б, 15—В, 36 11—Б, 13—Б.
Мѣсто нахожденія носорога 5, 6, 18, 19, 20, 23, 24, 25, 26, 27, 47, 56, 57, 58 12—В, 36 12—В.
Мѣтинская, с. 36 14—Д.
Мэргэнъ, г. 5, 6, 18, 19, 20, 23 24, 25, 26, 27, 47, 56, 57, 58 4—Г.
Мюдурюмъ, р. 35, 41 15—Е.
Мюрюктя, оз. 30 14—Д.
Мякотиха, с. 29 7—Ж, 34 18—Е, 38 4—Г.
Мяцо, р. 30 6—Е.

Нааръ, гр. 33 15—Д, 36 13—Е.
Набага, р. 29 8—Б, 30 8—К.
Набильскій, зал. 33 18—Д, 36 14—Е.
Наваринская, стн. 34 6—Г.
Наваринъ, мс. 5, 6, 18, 19, 20, 23, 24, 25, 26, 27, 47, 56, 57, 58 17—В, 36 21—Г.
Навокитъ, р. 30 13—Д.
Наволочное, с. 30 22—В, 36 8—Б.
Нагасаки, г. 5, 6, 18, 19, 20, 24, 25, 26, 27, 47, 56, 57, 58 12—Е.
Нагибинское, с. 28 12—К, 34 13—В.
Нагибово, с. 33 12—Ж.
Нагорная, ст. ж. д. 35, 41 9—Ж.
Нагорное, с. 28 13—И, 29 3—В, 34 14—Б.
Нагорный, п. 34 5—Д.
Наданъ-хатала-алинъ, г. хр. 33 13—Ж.
Надежда, р. 28 15—Г, 30 5—Е.
Надеждинская, стн. 35, 41 15—Д.
Надеждинскій, зав. 28 6—З.
Надеждинскій, п. Забайкал. обл. 33 13—Е.
Надеждинскій, п. Оренбург. губ. 28 6—Л, 34 7—Г.
Надеждинскій, п. Тургайск. обл., Актюбин. уѣз. 34 5—Д.
Надеждинскій, п. Тургайск. обл., Кустанайск. уѣз. 28 7—Л, 34 8—Г.
Надеждинскій, п. Самарканд. обл. 35, 41 11—Е.
Надеждинскій, пр. 31 11—Б, 12—Б.
Надымъ, оз. 28 12—Д.
Надымъ, р. 28 12—Д.
Назаровская, с. 30 19—Л, 31 7—В, 32 5—Б.
Назаровскій, п. 28 6—Л, 34 7—Г.
Назаровское, с. 29 11—В, 30 11—Л.
Назимовское, с. 29 10—Б, 30 10—К, 36 3—Д.
Назиръ, с. 35, 41 13—Ж.
Называевская, ст. ж. д. 28 11—К, 34 12—В.
Называиха, с. 28 11—К, 34 12—В.
Найбучи, постъ 33 18—Ж.
Найзаташъ, п. 5, 6, 18, 19, 20, 23, 24, 25, 26, 27, 47, 56, 57, 58 7—Е, 35, 41 14—З.
Найоро, с. 33 18—Е.
Найхе, с. 33 15—Е.
Налгимскій, г. хр. 36 19—Г.
Нале, р. 30 17—Г.
Налобинское, с. 28 10—К, 34 11—В.
Наманганъ, г. 5, 6, 18, 19, 20, 23, 24, 25, 26, 27, 47, 56, 57, 58 7—Д, 35, 41 12—Е.
Наманинская, с. 36 10—Г.
Намардъ, к. 35, 41 6—Ж.
Нанди-Тусида, с. 28 11—А.
Нансенъ, о-въ 5, 18, 19, 20, 23, 24, 25, 26, 27, 47, 57, 58 9—Б, 30 12—А.
Нань-шань, гр. 5, 18, 19, 20, 23, 24, 25, 26, 27, 47, 57, 58 9—Е.
Нансиканъ, о-въ 36 14—Д.
Наразымъ, с. 35, 41 8—Ж.
Нарасунская, п. 32 8—Д, 33 3—Д, 39 3—В.
Нарасуту Яктопъ, гр. 39 1—В.
Нарва, с. 30 12—М.
Нарванъ, с. 35, 41 10—Е.
Нардара, к. 35, 41 9—Е.
Нарія, гр. 30 11—И, 36 4—Г.
Нарчинскія, юр. 28 15—З, 29 5—Б.
Нарыкъ, ул. 38 6—Б.
Нарымская Бол., с. 29 8—Ж, 34 19—Е, 38 5—Д.
Нарымская Мал., с. 29 8—Ж, 34 19—Е, 38 5—Д.
Нарымскій, г. хр. 29 8—Ж, 34 19—Е.
Нарымъ, г. 5, 6, 18, 19, 20, 23, 24, 25, 26, 27, 47, 56, 57, 58 8—Г, 28 16—З, 29 6—Б, 30 6—К.
Нарымъ, р. 29 8—Ж, 34 19—Е, 38 5—Д.
Нарынская, п. ст. 34 17—Ж, 35, 41 17—В.
Нарынское, с. 30 17—О, 32 4—Д.
Нарынское, укр. 5, 6, 18, 19, 20, 23, 24, 25, 26, 27, 47, 56, 57, 58 7—Д 35, 41 14—Е.
Нарынское Н., с. 32 6—Д.
Нарынъ, р. 5, 6, 18, 19, 20, 23, 24, 25, 26, 27, 47, 56, 57, 58 7—Д, 35, 41 12—Е, 13—Е.
Нарынъ Б., р. 35, 41 15—Е.
Нарынъ М., р. 35, 41 15—Е.
Нарынъ-тау, гр. 35, 41 15—Е.
Наслѣдницкая, стн. 34 6—Г.
Насоновскій, с. 30 16—Г.
Натара, р. 36 10—В.
Нау, с. 35, 41 11—Е.
Науганды, с. 35, 41 11—Е.
Наумовская (Борисовская), с. 30 18—Л, 31 6—В.
Науразъ-Абадъ, с. 35, 41 7—З.
Наусканъ с., 5, 6, 18, 19, 20, 23, 24, 25, 26, 27, 47, 56, 57, 58 18—В, 36 23—В.
Нахвальское, с. 30 12—Л,
Нахимова, д. 33 13—З.
Находка, бух. 5, 6, 18, 19, 20, 23, 24, 25, 26, 27, 47, 56, 57, 58 6—В, 28 12—Г.
Находка, о-въ 5, 6, 18, 19, 20, 23, 24, 25, 26, 27, 47, 56, 57, 58 7—В, 28 14—Г, 30 4—Е.
Нахрачинское, с. 28 9—З.
Нахту, р. 33 15—Ж.
Начикинское, с. 36 17—Е.
Наяханское, с. 5, 6, 18, 19, 20, 23, 24, 25, 26, 27, 47, 56, 57, 58 15—В, 36 17—Г.
Нгьё-лейтеръ, р. 30 16—В.
Неванская, с, Енисейск. губ. 5, 6, 18, 19, 20, 23, 24, 25, 26, 27, 47, 56, 57, 58 9—Г, 30 15—Л, 31 3—В, 36 5—Д.
Неванская, с. Иркут. губ. 30 16—К, 31 5—Б, 36 6—Д.
Невельского, мс. 33 17—Д, 36 14—Е.
Невельского, прл. 33 17—Д.
Невельское, с. 33 18—Г.
Неверъ, р. 32 13—Г, 33 8—Г.
Невольканакъ, юр. 28 15—З, 29 5—Б.
Невская, д. 33 13—З.
Невскій, п. ст. 33 18—Д.
Недокурова, с. 30 16—К, 31 4—Б.
Нейзаръ, оз. 5, 6, 18, 19, 20, 23, 24, 25, 26, 27, 47, 56, 57, 58 6—Е.
Нейсъ, р. 28 5—Е.
Ней-те, оз. 28 11—Б.
Некоро, р. 33 18—Е.
Некочанда, оз. 30 11—Е.
Некрасовскій, п. 28 10—Л, 34 11—Г.
Нелемка, р. 30 8—И,
Нелемное, с. 36 15—В.
Неленъ, с. 31 13—А.
Нелхайская И. У., с. 30 17—Н, 31 5—Д, 32 3—Г.
Нелымъ, р. 28 10—З.
Нелюбино, с. 28 18—И, 29 8—В, 30 8—Л, 34 19—Б.
Нелюбинскій, п. 28 7—Л, 34 8—Г.
Нельканъ, с. 5, 6, 18, 19, 20, 23, 24, 25, 26, 27, 47, 56, 57, 58 13—Г, 36 13—Д.
Нельма, р. 33 16—Ж.
Нельсонъ, о-въ 36 24—Г.
Немексаръ, оз. 5, 6, 18, 19, 20, 23, 24, 25, 26, 27, 47, 56, 57, 58 5—Е.
Немиленъ, р. 33 14—Г.
Немосъ, р. 30 19—Д.
Немуй, р. 33 14—В.
Ненинская В., с. 38 6—В.
Непа, р. 30 19—К, 31 7—Б, 36 7—Д.
Неплюевскій, п. 34 6—Г.
Непское, с. 31 8—Б, 36 7—Д.
Неранда, р. 30 14—Д.
Нерпинская, резиденція 31 11 — В, 32 9—Б, 36 8—Д.

Нерпская, с. 36 11—Г.
Нерти, р. 30 6—З, 36 2—Г.
Нерунгна, р. 30 19—К, 31 7—Б.
Нерунда, оз. 30 16—Е.
Нерча, р. 31 12—Д, 32 10—Г, 33 5—Г, 36 9—Е, 39 4—Б.
Нерчинскій заводъ, г, 5, 6, 18, 19, 20, 23, 24, 25, 26, 27, 47, 56, 57, 58 11—Г, 32 11—Д, 33 6—Д, 36 9—Е, 39 6—В.
Нерчинскій, г. хр. 32 11—Д, 33 6—Д, 36 9—Е, 39 6—В.
Нерчинскъ, г. 5, 6, 18, 19, 20, 23, 24, 25, 26, 27, 47, 56, 57, 58 11—Г, 32 10—Г, 33 5—Г, 36 9—Е, 39 4—Б.
Нерчуганъ, р. 31 12—Д, 32 10—Г, 33 5—Г, 39 5—Б.
Неря, р. 36 14—Г.
Негенъ, с. 36 23—В.
Нецвѣтаевское, с. 28 12—М, 34 13—Д, 35, 41 13—А.
Нижне-бурлукскій, п. 28 10—Л, 34 11—Г.
Нижнее, с. 30 5—Г.
Нижне-Заимское, с. 30 15—Л, 31 3—В.
Нижне-Инбатская, с. 30 9—З, 36 3—Г.
Нижне-Колосовское, с. 28 12—И, 34 13—Б.
Нижне-Назаровское, с. 28 15—И, 29 5—В, 34 16—Б.
Нижне-Салдинскій, зав. 28 6—З.
Нижне-Тагильскій (Н. Тагилъ), зав. 28 6—З, 58 5—Г.
Нижне-Топчинское, с. 32 5—Д
Нижне-Туринскій, зав. 28 5—З.
Нижнеувельская, стн. 28 6—К, 34 7—В.
Нижнеудинскъ, г. 5, 6, 18, 19, 20, 23, 24, 25, 26, 27, 47, 56, 57, 58 9—Г, 30 15—М, 31 3—Г, 36 5—Д.
Нижне-Уфалейскій, зав. 28 5—К, 34 6—В.
Нижній, с. 30 17—В.
Нижній-Новгородъ, г. 5, 6, 18, 19, 20, 23, 24, 25, 26, 27, 47, 56, 57, 58 4—Г.
Нижняя, р. 30 18—В.
Низменный, мс. 33 14—И.
Никитина С., с. 34 3—Г.
Никитино Н., с. 34 4—Г.
Никитинская, стн. 34 4—Д.
Никитинское, с. 30 6—Г.
Никитовка, д. 33 13—Ж.
Никито-Ивдельское, с. 28 6—Ж.
Николаевка, с. 33 10—Г.
Николаевка Н., с. 33 12—Е.
Николаевка, стн. 33 10—Д.
Николаевская, п. ст. 35, 41 15—Д.
Николаевская, быв. п. ст. 34 7—Ж, 35, 41 7—В.
Николаевская, стн. Акмол. обл. 28 11—К, 34 12—В.
Николаевская, стн. Оренбург. губ. 28 6—Л, 34 7—Г.
Николаевскій, зав. 30 16—М, 31 4—В.
Николаевскій, п. Акмол. обл. и уѣз. 34 13—Д, 35, 41 13—А.
Николаевскій, п. Акмол. обл., Кокчетав. уѣз. 28 10—Л, 34 11—Г.
Николаевскій, п. Акмол. обл., Петропавл. уѣз. 28 9—К, 34 10—В.
Николаевскій, п. Камчат. обл. 5, 6, 18, 19, 20, 23, 24, 25, 26, 27, 47, 56, 57, 58 15—Г, 36 17—Д.
Николаевскій, п. Самарканд. обл. 35, 41 11—Е.
Николаевскій, п. Семирѣчен. обл. 35, 41 17—Г.
Николаевскій, п. Сыръ-дарьин. обл. 35, 41 13—Д.
Николаевскій, п. Томск. губ. 38 3—Г.
Николаевскій, п. Тургайск. обл. 28 7—Л, 34 8—Г.
Николаевскій (Ащесайскій), п. 34 5—Е.
Николаевскій, пр. Енисейск. губ. 30 12—К, 36 4—Д.
Николаевскій, пр. Примор. обл. 33 14—Г, 36 13—Е.
Николаевское, с. Енисейск. губ. 30 13—Л.
Николаевское, с. Забайкал. обл. 5, 6, 18, 19, 20, 23, 24, 25, 26, 27, 47, 56, 57, 58 11—Г, 31 9—Е, 32 7—Д, 33 2—Д, 39 2—В.
Николаевское, с. Сахалин. обл. 33 17—Д.
Николаевское, с. Томск. губ. 5, 6, 18, 19, 20, 23, 24, 25, 26, 27, 47, 56, 57, 58 8—Г, 28 18—И, 29 8—В, 30 8—Л.
Николаевское, с. Ферган. обл. 35, 41 13—Е.
Николаевскъ, г. 5, 6, 18, 19, 20, 23, 24, 25, 26, 27, 47, 56, 57, 58 13—Г, 33 17—Г, 36 14—Е.
Николай-Поль, с. 35, 41 12—Д.
Николая I, каналъ 35, 41 11—Е.
Николая I, о-въ 5, 6, 18, 19, 20, 23, 24, 25, 26, 27, 47, 56, 57, 58 5—Д, 34 6—З, 35, 41 6—Г.
Николая Кельха, гр. 30 17—А.
Николо-Александровское, с. 33 14—Е.
Никольская, с. Амур. обл. 33 11—Е.
Никольская, с. Енисейск. губ. 30 14—М, 31 2—Г.
Никольская, с. Забайкал. обл. 38 4—Д.
Никольская Н., с. 34 3—Г.
Никольскій, п. Тобол. губ. 28 11—И, 34 12—Б.
Никольскій, п. Томск. губ. 29 9—В, 30 9—Л.
Никольскій, п. Тургайск. обл. 34 5—Е.
Никольскій В., п. 30 12—О.
Никольскій Н., п. 30 12—О.
Никольскій Верх., п. 33 13—З.
Никольскій Нижн., п. 33 13—Ж.
Никольскій Быкъ, гр. 30 11—Ж, 36 4—В.
Никольское, с. Акмол. обл. 28 11—Л, 34 12—Г.
Никольское, с. Амур. обл. 33 11—Д.
Никольское, с. Арханг. губ. 28 6—В.
Никольское, с. Забайкал. обл. 32 5—Д.
Никольское, с. Енисейск. губ., Ачинск. уѣз. 29 10—Г, 30 10—М.
Никольское, с. Енисейск. губ., Минусин. уѣз. 30 11—М
Никольское, с. Иркут. губ. и уѣз. 30 18—О, 31 6—Е, 32 4—Д.
Никольское, с. Иркут. губ., Киренск. уѣз. 31 7—В, 32 6—Б.
Никольское, с. Иркут. губ., Нижнеудин. уѣз. 30 16—М, 31 4—Г, 36 5—Е.
Никольское, с. Камчат. обл. 36 19—Д.
Никольское, с. Оренбург. губ. 34 4—Г.
Никольское, с. Томск. губ. 29 9—Е, 38 5—Г.
Никольское, с. Сыръ-дарьин. обл. 35, 41 11—Е.
Никольское, с. Якут. обл. 5, 6, 18, 19, 20, 23, 24, 25, 26, 27, 47, 56, 57, 58 12—В.
Никольскъ-Уссурійскій, г. 5, 6, 18, 19, 20, 23, 24, 25, 26, 27, 47, 56, 57, 58 13—Д, 33 12—И 36 12—З.
Никта, мс. 36 13—Е.
Никулина, с. 30 10—И, 36 4—Г.
Нилова-Пустынь, с. 5, 6, 18, 19, 20, 23, 24, 25, 26, 27, 47, 56, 57, 58 9—Г, 30 16—О, 31 4—Е, 32 2—Д, 36 6—Е.
Нимана, р. 36 10—Г.
Ниманскій, пр. 33 12—Е, 36 12—Ж.
Ниманское, зим. 5, 6, 18, 19, 20, 23, 24, 25, 26, 27, 47, 56, 57, 58 13—Г, 33 13—Г, 36 12—Е.
Ниманъ, р. 33 13—Г.
Нимудырская, с. 36 12—Г.
Нингута, г. 5, 6, 18, 19, 20, 23, 24, 25, 26, 27, 47, 56, 57, 58 12—Д, 33 11—З, 36 11—З.
Нинканъ-егаля, юр. 28 16—Ж, 29 6—А, 30 6—И.
Нинчуръ, гр. 28 5—Е.
Нипонъ, о-въ 5, 6, 18, 20, 23, 24. 25, 26, 27, 47, 56, 57, 58 13—Е.
Ничаковы, юр. 28 13—Ж.
Ничка Б., с. 30 11—Н.
Ничка М., с. 30 11—Н.
Ніаз-бай, к. 35, 41 8—Е.
Ніязлы, с. 35, 41 10—Е.
Новая, п. ст. 28 9—Е.
Новая, р. (притокъ р. Хатанги) 30 15—В.
Новая, р. (на п-овѣ Таймыръ) 30 21—Б.
Новая Земля, о-въ 5, 6, 18, 19, 20, 23, 24, 25, 26, 27, 47, 56, 57, 58 5—Б, 28 3—Б.
Новая Сибирь, о-въ 36 15—А.
Новгородское, с. 28 10—Л, 34 11—Г.
Новгородъ, г. 6, 18, 19, 20, 23, 24, 25, 26, 27, 47, 56, 57, 58 3—Г.
Новиковское, с. 29 8—Д, 30 8—Н, 38 5—В.
Новинка, с. 28 12—К, 34 13—В.
Ново-Александровское, с. 33 11—Е.
Ново-Алексѣевка, д. 33 14—Е.
Ново-Астраханскій, п. 34 9—З, 35, 41 9—Г.
Ново-Брянское, с. 31 8—Е, 32 5—Д.
Ново-Виницкій, п. 34 6—Д.
Ново-Высокое, с. 33 10—Г.
Ново-Георгіевскій, п. 5, 6, 18, 19, 20, 23, 24, 25, 26, 27, 47, 56, 57, 58 7—Г, 34 13—Д, 35, 41 13—А.
Ново-Георгіевское, с. 29 5—Е, 34 16—Д, 38 2—Г.
Новодеревенское, с. 28 9—И, 34 10—Б.
Ново-Дмитріевская, п. ст. 5, 6, 18, 19, 20, 23, 24, 25, 26, 27, 47, 56, 57, 58 7—Д, 35, 41 14—Д.
Ново-Доронинское, с. 32 8—Д, 33 3—Д, 39 3—В.
Новое, с. Енисейск. губ. 30 15—Г.
Новое, с. Тобол. губ. 28 10—З.
Новозалѣсская, с. 5, 6, 18, 19, 20, 23, 24, 25, 26, 27, 47, 56, 57, 58 8—В, 30 9—Ж.
Новоивановскій, п. 35, 41 12—Д.
Ново-Ильинское, с. Забайк. обл. 31 8—Е, 32 6—Д.
Ново-Ильинское, с. Томск. губ. 28 17—З, 29 7—Б, 30 7—К.
Ново-Казанское, с. 35, 41 12—Д.
Ново-Карасукское, с. 28 11—И, 34 12—Б.
Новокачалинскій, п. 33 12—З.
Новокіевское, с. 5, 6, 18, 19, 20, 23, 24, 25, 26, 27, 47, 56, 57, 58 13—Д, 33 12—И, 36 11—З.
Ново-Красновка, п. 28 12—Л, 34 13—Г.
Ново-Крещенка, д. 33 14—З.
Ново-Кривинская, с. 28 15—Л, 29 5—Д, 34 16—Г, 38 2—В.
Ново-Маріинскій постъ 5, 6, 18, 19, 20, 23, 24, 25, 26, 27, 47, 56, 57, 58 17—В, 36 21—Г.
Ново-Маріинскій, пр. 30 11—И.
Новомейскаго, пр. 31 10—Г, 32 8—В, 33 3—В.
Ново-Михайловка, д. 33 13—З.
Ново-Михайловскій, п. 33 13—З.
Ново-Михайловское, с. 33 17—Д.
Ново-Николаевскій, п. 31 8—Е, 32 6—Д.
Ново-Николаевскій, п. Примор. обл. 33 12—З.
Ново-Николаевскій, п. Тургайск. обл. 34 5—Д.
Ново-Николаевскъ, г. 5, 6, 18, 19, 20, 23, 24, 25, 26, 27, 47, 56, 57, 58 8—Г, 28 17—К, 29 7—Г, 30 7—М, 34 18—В, 38 4—Б.
Ново-Никольская, с. 30 16—Н, 31 4—Д, 32 2—Г.
Ново-Никольскій, п. 28 10—К, 34 11—В.
Ново-Песчаная, с. 28 14—Л, 29 4—Д, 34 15—Г, 38 2—В.
Ново-Петропавловскій, п. 28 9—М, 34 10—Д.
Ново-Покровка, с. 33 10—Д.
Новопокровскій, п. Акмол. обл. 28 9—Л, 34 10—Г.
Новопокровскій, п. Томск. губ, 5, 6, 18, 19, 20, 23, 24, 25, 26, 27, 47, 56, 57, 58 8—Г, 29 5—Е, 34 17—Д, 35, 41 16—А, 38 3—Г.
Ново-Покровское, с. Томск. губ. 28 15—И, 29 5—В, 34 16—Б.
Ново-Покровское, с. Примор. обл. 33 17—Г.
Новороссійскій, п. Акмол. обл. 28 10—К, 34 11—В.
Новороссійскій, п. Тургайск. обл. 34 5—Д.
Новороссійскъ, г. 5, 6, 18, 19, 20, 23, 24, 25, 26, 27, 47, 56, 57, 58 3—Д.
Ново-Рыбинскій, п. Акмол. обл. и уѣз. 28 11—М, 34 12—Д.
Ново-Рыбинскій, п. Акмол. обл., Петропавл. уѣз. 28 9—К, 34 10—В.
Ново-Санжаровка, с. 28 12—Л, 34 13—Г.
Новоселово, с. Иркут. губ. 31 7—В, 32 5—Б.
Новоселово, с. Енисейск. губ., Канск. уѣз. 30 13—Л.
Новоселовское, с. Енисейск. губ., Ачинск. уѣз. 28 11—В, 30 11—Л.
Новоселовское, с. Енисейск. г., Верхне-Инбат. уч. 30 11—З, 36 3—Г.
Новоселовское, с. Енисейск. губ., Минусин. уѣз. 5, 6, 18, 19, 20, 23, 24, 25, 26, 27, 47, 56, 57, 58 9—Г, 29 11—Г, 30 11—М.
Ново-Сибирскіе, о-ва 5, 6, 18, 19, 20, 23, 24, 25, 26, 27, 47, 56, 57, 58 13—Б, 36 14—Б.
Ново-Сибирцева, с. 28 15—И, 29 5—В, 34 16—В.
Ново-Троицкая, стн. 39 5—В.
Ново-Троицкое, с. Забайкал. обл. 32 8—Г, 33 3—Г, 39 3—Б.
Ново-Троицкое, с. Оренбург. губ. 34 4—Г.
Ново-Троицкое, с. Тобол. губ. 28 10—К, 34 11—В.
Ново-Троицкое, с. Сыръ-дарьин. обл. 35, 41 13—Д.
Ново-Троицкое, п. ст. 35, 41 13—Д.
Новоудинское, с. 30 17—М, 31 5—Г.
Новоуральскій, хуторъ 34 5—Д.
Ново-Уральское, с. 28 13—К, 34 14—В.
Ново-Фирсова, с. 38 4—Г.
Ново-Хатуничи, с. 33 13—И.
Новохорское, д. 33 14—Ж.
Ново-Цурухайтуевскій, п. 5, 6, 18, 19, 20, 23, 24, 25, 26, 27, 47, 56, 57, 58 11—Г, 32 11—Д, 33 6—Д, 36 9—Е, 39 6—В.
Ново-Черкасскій, п. 5, 6, 18, 19, 20, 23, 24, 25, 26, 27, 47, 56, 57, 58 6—Г, 28 10—М, 34 11—Д, 35, 41 11—А.
Новочеркасскъ, г. 5, 6, 18, 19, 20, 23, 24, 25, 26, 27, 47, 56, 57, 58 4—Д.
Ново-Черноостровское, с. 5, 18, 19, 20, 23, 24, 25, 26, 27, 47, 56, 57, 58 8—В, 30 9—Ж.
Ново-Шульбинское, с. 38 3—Г.
Новый, п. 33 12—Ж.
Новый-Селенгинскъ, г. 5, 6, 18, 19, 20, 23, 24, 25, 26, 27, 47, 57, 58 10—Г, 32 5—Д, 36 7—Е.
Ногай-кура, с. 34 11—И, 35, 41 11—Д.
Ногданъ, мс. 36 14—Д.
Номъ, мс. 36 24—Г.
Номъ, с. 36 24—Г.
Нонни, р. 5, 6, 18, 19, 20, 23, 24, 25, 26, 27, 47, 56, 57, 58 12—Д, 36 10—Ж.
Нопотилово, с. 34 2—Д.
Нора, р. 33 11—Г, 36 11—Е.
Норвегія, государство 5, 6, 18, 19, 20, 23, 24, 25, 26, 27, 47, 56, 57, 58 1—В.
Нордвикъ, зал. 30 21—В, 36 8—Б.
Нордвикъ (Пакса), мс. 30 22—В, 36 8—Б.
Норденшельда, архипелагъ 5, 6, 18, 19, 20, 23, 24, 25, 26, 27, 47, 56, 57, 58 9—Б, 30 14—А.
Норденшельда, зимовка 5, 6, 18, 19, 20, 23, 24, 25, 26, 27, 47, 56, 57, 58 18—В.
Норденшельда, море 36 10—Б.
Нордъ-Капъ, мс. 5, 6, 18, 19, 20, 23, 24, 25, 26, 27, 47, 56, 57, 58 2—Б.
Норильское, с. 5, 6, 19, 20, 23, 24, 25, 26, 27, 47, 56, 57, 58 8—В, 30 9—Д.
Норскій (Успенское), скл. 33 11—Г.
Нортонъ, бух. 36 25—Г.
Нортонъ, зал. 36 25—Г.
Норъ-Зайсанъ (Зайсанъ), оз. 5, 6, 18, 19, 20, 23, 24, 25, 26, 27, 47, 56, 57, 58 8—Д, 29 7—З, 34 18—Е.
Носка, р. 28 9—З.
Носова, с. 28 7—З.
Носовое, с. 5, 6, 18, 19, 20, 23, 24, 25, 26, 27, 47, 56, 57, 58 8—В, 30 8—Е, 36 3—В.
Носокъ, с. 30 6—Г.
Нотай, р. 31 7—Г, 32 5—В.
Нотакъ, р. 36 25—В.
Ното, р. 33 14—З.
Ноторская, с. 36 12—Г.
Нотохэ, р. 33 14—З.
Нохинская, с. 36 12—Г.
Нохка, гр. 33 18—Е, 36 14—Ж.
Нохтуйскъ (-ая) с. 31 12—Б, 36 9—Г.
Ношинское, с. 30 13—Л.
Нояси, с. 33 17—Е.
Нугушъ, р. 34 5—Г.
Нукей-Дабанская, с. 30 17—О, 31 5—Е, 32 3—Д.
Нукта, с. 36 14—Ж.
Нукусъ, с. 34 6—И, 35, 41 6—Д.
Нукуты, с. 30 17—Н, 31 5—Д, 32 3—Г.
Нума или Люма, р. 30 11—Е.
Нунивокъ, о-въ 36 24—Д.
Нуогды, р. 30 20—Е.
Нура, р. 5, 6, 18, 19, 20, 23, 24, 25, 26, 27, 47, 56, 57, 58 7—Г, 34 12—Д, 35, 41 12—А.
Нура-тау, г. хр. 35, 41 10—Е.
Нур-ата, с. 35, 41 9—Е.
Нурканъ-Гонгоръ, гр. 39 2—В.
Нутово, р. 33 18—Г.
Нухуръ, с. 35, 41 5—Ж.
Ныверма, р. 30 14—Д.
Ныгда, с. 32 3—Г.
Ныгой, р. 33 17—Г.
Ныда, с. 28 12—Г.
Ныда р. 5, 6, 18, 19, 20, 23, 24, 25, 26, 27, 47, 56, 57, 58 7—В, 28 12—Г.
Ныйскій, зал. 33 18—Д, 36 14—Е.
Ныробъ, с. 28 4—Ж.
Ньёрада, оз. 30 12—В.
Ньюэнгэмъ, мс. 36 25—Д.
Ньякшинда, оз. 30 12—Е, 36 4—В.
Нѣманъ, р. 6, 19, 23 2—Г.
Нѣжино, с. 33 12—И.
Нѣжинскій, п. Оренбург. губ. 34 4—Д.
Нѣжинскій, п. Тургайск. обл. 28 7—Л, 34 8—Г.
Нюйская, с. 31 12—А, 36 9—Г.
Нюкжа, г. хр. 33 9—Г.
Нюнжа, р. 32 13—В, 33 8—В, 36 10—Д.
Нюрба, с. 39 9—Г.
Нюрга, р. 28 16—И, 29 6—В, 30 6—Л.
Нюролька, р. 28 14—З, 29 4—Б.
Нюрунга, р. 30 20—З.
Нютча Уряхская, с. 36 13—Б.
Нюхаловка, с. 28 8—К, 34 9—В.
Нюя, р. 31 11—А, 36 8—Г.
Нюядорскія, юр. 29 7—А, 30 8—И.
Няксимволь, с. 28 6—Е.
Нял-талт-пауль, с. 29 6—Е.
Няльча, р. 30 9—Д.
Нянянъ-эгапъ, р. 28 8—Е.
Няр-яго, р. 28 9—В.

Обдорскъ, г. 5, 6, 18, 19, 20, 23, 24, 25, 26, 27, 47, 56, 57, 58 6—В, 28 9—Г.
Облучье, ст. ж. д. 33 12—Е.
Оборскій, ул. 32 6—Д.
Образцовый, пр. 33 12—Г.
Обручевка, с. 35, 41 11—Д.
Обручево, ст. ж. д. 35, 41 11—Е.
Обская, губа 5, 6, 18, 19, 20, 23, 24, 25, 26, 27, 47, 56, 57, 58 7—В, 28 12—Г, 30 2—Г.
Обь, р. 5, 6, 18 19, 20, 23, 24, 25, 26, 27, 56, 57, 58 6—В, 7—В, 8—Г, 28 8—Е, 16—З, 17—И, 18—И, 17—Л, 29 6—Б, 6—Д, 7—В, 7—Д, 30 6—К, 6—М, 7—Л, 7—Н 34, 17—В, 18—Г, 19—Б, 38 3—В, 4—А, 4—В.
Обь-Енисейскій, каналъ 29 10—Б, 30 10—К, 36 3—Д.
Обѣтованный, п. 35, 41 11—Е.
Овечкино, с. 28 16—Л, 29 6—Д, 34 17—Г, 38 3—В.
Овражевка, д. 33 13—З.
Овсянка, с. 5, 6, 18, 19, 20, 23, 24, 25, 26, 27, 47, 56, 57, 58 12—Г, 33 10—Г, 36 11—Е.
Овсянка Ст., с. 33 10—В.
Овунъ-мукить, р. 31 14—В, 32 12—Б, 33 7—Б, 36 10—Д.
Овчинниково, д. 33 12—И.
Огархаола, гр. 30 14—О.
Оглоблина, с. 30 17—Л, 31 5—В.
Оглукамена, с. 5, 6, 18, 19, 20, 23, 24, 25, 26, 27, 47, 56, 57, 58 15—Г, 36 16—Д.
Огневка, р. 30 19—В.
Огондинское, зим. 33 13—Г.
Огонеръ, р. 30 19—В.
Огоннёръ-уряга, р. 30 21—Г.
Огородное, с. 30 15—Г.
Огоронъ, оз. 5, 6, 18, 19, 20, 23, 24, 25, 26, 27, 47, 56, 57, 58 12—Г, 33 11—Г.
Огурчинскій, о-въ 5, 6, 18, 19, 20, 23, 24, 25, 26, 27, 47, 56, 57, 58 5—Е.
Одейская, с. 36 9-Г.
Одеръ, р. 6, 19, 23 1—Г.
Одесса, г. 5, 6, 18, 19, 20, 23, 27, 47, 57, 58 3—Д.
Одесскій, п. 28 12—К, 34 13—В.
Оджаль, гр. 33 14—Д.
Одопту, зал. 33 18—Г.
Оёкъ, с. 30 18—Н, 31 6—Д, 32 4—Г.
Ожанъ-Iикту, гр. 38 6—Д.
Ожогинская (—ое), с. 5, 6, 18, 19, 20, 23, 24, 25, 26, 27, 47, 56, 57, 58 14—В, 36 15—В.
Ожогинское, оз. 36 15—В.
Озерки, с. 28 17—Л, 29 7—Д, 30 7—Н, 34 18—Г, 38 4—В.
Озерки, р. 30 5—Г.
Озерная, губа 28 14—А, 30 4—В.
Озернинское, с. 28 11—И, 34 12—Б.
Озерновское, с. 36 17—Д.
Озерное (Фирсово), с. Енисейк. губ. 5, 6, 18, 19, 20, 23, 24, 25, 26, 27, 47, 56, 57, 58 9—Б, 30 12—Г, 36 5—Б.
Озерное, с. Забайкал. обл. 32 10—Г, 33 5—Г, 39 5—Б.
Озерное, с. Примор. обл. 33 13—З.
Озерный, мс. 36 18—Д.
Озерный, п. Оренбург. губ. 28 8—К, 34 9—В.
Озерный, п. Томск. губ. 29 5—Д, 34 16—Г.
Озерный, п. Тургайск. обл. 28 7—Л, 34 8—Г.
Озерный, п. Семипалат. обл. 29 5—Е. 34 16—Д, 35, 41 16—А, 38 3—Г.
Озерскій, п. 28 8—З.
Означенная, с. 29 11—Д, 30 11—Н.
Оіонъ, с. 36 13—В.
Оймуръ, с. 31 7—Д, 32 5—Г.
Оймяконская, с. 5, 6, 18, 19, 20, 23, 24, 25, 26, 27, 47, 56, 57, 58 14—В, 36 14—Г.
Ока, р. (притокъ р. Ангары) 5, 6, 18, 19, 20, 23, 24, 25, 26, 27, 47, 56, 57, 58 9—Г 30 16—М, 31 4—Г, 32 2—Г, 36 6—Е.
Ока, р. (притокъ р. Волги) 5, 6, 18, 19, 20, 23, 24, 25, 26, 27, 47, 56, 57, 58 4—Г.
Окинская И. У., с. 5, 6, 18, 19, 20, 23, 24, 25, 26, 27, 47, 56, 57, 58 9—Г, 30 16—Н, 31 4—Д, 32 2—Г, 36 5—Е.
Окланъ, р. 36 18—Г.
Оконешниково, с. 28 13—К, 29 3—Г, 34 14—В.
Окотэтта, с. 28 10—В.
Оксановскій, п. 28 10—М, 34 11—Д.
Окулова, с. 28 17—Л, 29 7—Д, 30 7—Н, 34 17—Г, 38 4—В.
Окунева, с. 28 10—К, 34 11—В.
Окунево, оз. 30 9—Е.
Окушири, о—въ 33 16—И.
Ола, с. 5, 6, 18, 19, 20, 23, 24, 25, 26, 27, 47, 56, 57, 58 15—Г, 36 16—Д.
Ола, р. 5, 6, 18, 19, 20, 23, 24, 25, 26, 27, 47, 56, 57, 58 15—В, 36 16—Г.
Олдой, ст. ж. д. 32 13—В, 33 8—В.
Олдой, р. 32 13—Г, 33 8—Г.
Олдонда, с. 32 10—Д, 33 5—Д, 36 9—Е, 39 5—В.
Оленій, о-въ (въ прл. Карскія ворота) 28 5—Б.
Оленій, о-въ Енисейск. губ. 30 8—Б.
Олекма, р. 5, 6, 18, 19, 20, 23, 24, 25, 26, 27, 47, 47, 56, 57, 58 12—Г, 31 12—Д, 14—Б, 32 10—Г, 11—В, 33 5—Г, 7—Б, 36 9—Д, 10—Д, 39 5—А.
Олекминскъ, г. 5, 6, 18, 19, 20, 23, 24, 25, 26, 27, 47, 56, 57, 58 12—В, 36 9—Г.
Оленекъ, р. 5, 6, 18, 19, 20, 23, 24, 25, 26, 27, 47, 57, 58 10—В, 12—Б, 30 20—Е, 36 7—В, 9—В.
Оленканъ (Оленоканъ), р. 30 20—Д, 36 7—В.
Олимпіады, мс. 33 16—Ж, 36 13—Ж.
Олинское, с. 32 9—Г, 33 4—Г, 39 4—Б.
Оловъ с. 32 10—Г, 33 5—Г, 36 9—Е, 39 5—Б.
Оловянная, ст. ж. д. 32 9—Д, 33 4—Д, 36 8—Е, 39 4—В.
Олода Джянгутаръ, гр. 30 20—Д, 36 8—В.
Олой Б., р. 36 18—В.
Олоктуйскій, п. 31 10—Д, 32 8—Г. 33 3—Г, 36 8—Е.
Олонгна, р. 30 19—И.
Олонгно, р. 33 12—Е.
Олонское, с. 5, 6, 18, 19, 20, 23, 24, 25, 26, 27, 47, 56, 57, 58 10—Г, 30 17—Н, 31 5—Д, 32 3—Г.
Олочинская, стн. 32 11—Д, 33 6—Д, 39 6—В.
Ольга, р. 33 14—Е.
Ольгина, п. 33 9—Г.
Ольгино, п. 28 11—К, 34 12—В.
Ольгинскій, п. 34 7—Д.
Ольгинскій, пр. 33 12—Е.
Ольгинское, с. 28 9—Л, 34 10—Г.
Ольджиканъ, р. 33 15—Г.
Ользонская И. У., с. 30 18—Н, 31 6—Д, 32 4—Г.
Ольскій, о-въ 36 15—Д.
Ольховка, с. 28 9—И, 34 10—Б.
Ольхонъ, о-въ 31 7—Д, 32 5—Г.
Олютора, р. 5, 6, 18, 19, 20, 23, 24, 25, 26, 27, 47, 56, 57, 58 16—В, 36 19—Г.

Олюторскій, мс. 5, 6, 18, 19, 20, 23, 24, 25, 26, 27, 47, 56, 57, 58 17—Г, 30 20—Д.
Олюторское, с. 5, 6, 18, 19, 20, 23, 24, 25, 26, 27, 47, 56, 57, 58 16—В, 36 19—Г.
Омгувеямъ, р. 36 21—В.
Омнудакта, р. 30 16—Д.
Омолоевская, с. 5, 6, 18, 19, 20, 23, 24, 25, 26, 27, 47, 56, 57, 58 10—Г, 30 19—Л, 31 7—В, 32 5—Б, 36 7—Д.
Омолой, р. 5, 6, 18, 19, 20, 23, 24, 25, 26, 27, 47, 56, 57, 58 13—В, 36 12—Б.
Омолонская, с. 36 17—В.
Омолонъ, р. 5, 6, 18, 19, 20, 23, 24, 25, 26, 27, 47, 56, 57, 58 15—В, 36 18—В.
Омское В., с. 28 13—К, 29 3—Г, 34 14—В.
Омскъ, г. 5, 6, 18, 19, 20, 23, 24, 25, 26, 27, 47, 56, 57, 58 7—Г, 28 12—К, 34 13—В.
Омутинское, с. 28 9—И, 34 10—Б.
Омутинская, ст. ж. д. 28 9—И, 34 10—Б.
Омутная Б., р. 32 13—Г, 33 8—Г.
Омутная М., р. 32 12—В, 33 7—Г.
Омь, р. 5, 6, 18, 19, 20, 23, 24, 25, 26, 27, 47, 56, 57, 58 7—Г, 28 13—К, 15—К, 29 3—Г, 5—Г, 34 14—В, 16—В.
Она, р. Енисейск. губ. 30 13—Л, 15—Л, 31 3—В, 36 5—Д.
Она, р. Забайкал. обл. 31 8—Д, 32 6—Г.
Онгне-Силигиръ, р. 36 8—В.
Онгудай, с. 5, 6, 18, 19, 20, 23, 24, 25, 26, 27, 47, 56, 57, 58 8—Г, 29 9—Е, 34 20—Д, 38 6—Г.
Ондодоми, с. 30 12—Г, 36 4—В.
Ондодоми, р. 30 11—Д.
Онега, р. 5, 6, 18, 19, 20, 23, 24, 25, 26, 27, 47, 56, 57, 58 3—В.
Онежское, оз. 5, 6, 18, 19, 20, 23, 24, 25, 26, 27, 47, 56, 57, 58 3—В.
Онекотанъ, о-въ 36 17—Ж.
Онинoборское, с. 31 8—Д, 32 6—Г.
Онинское, с. 31 8—Д, 32 6—Г.
Онкоикнга, р. 30 19—Ж.
Онкоюкта, гр. 39 2—Г.
Ононское, с. 32 9—Д, 33 4—Д, 39 4—В.
Ононъ, ст. ж. д. 32 9—Д, 33 4—Д, 36 8—Е, 39 4—В.
Ононъ, р. 5, 6, 18, 19, 20, 23, 24, 25, 26, 27, 47, 56, 57, 58 11—Г, 32 8—Е, 9—Д, 33 3—Е, 4—Д, 36 8—Е, 8—Ж, 39 3—Г, 4—В.
Ононъ-Борзинская, стн. 39 5—В.
Онорское, с. 5, 6, 18, 19, 20, 23, 24, 25, 26, 27, 47, 56, 57, 58 14—Д, 33 18—Д, 36 14—Е.
Онотскій, г. хр. 30 18—Н, 31 6—Д, 32 4—Г, 36 7—Е.
Онохово, с. 36 6—Д.
Онохойское, с. 31 7—Е, 32 5—Д.
Онъ-Арча, п. ст. 35, 41 14—Е.
Онъ-Бира, р. 33 13—Е.
Опалиха, д. 28 14—К, 29 4—Г, 34 15—В.
Опальная, гр. 36 17—Е.
Опасная (Сопочная), р. 30 20—В.
Опросы, гр. 33 15—Г, 36 13—Е.
Опухинскій, мс. 5, 6, 18, 19, 20, 23, 24, 25, 26, 27, 47, 56, 57, 58 17—В, 36 21—Г.
Ординская (Усть-Ординская) И. У., с. 5, 6, 18, 19, 20, 23, 24, 25, 26, 27, 47, 56, 57, 58 10—Г, 30 18—Н, 31 6—Д, 32 4—Г.
Ординское, с. 28 16—К, 29 6—Г, 34 17—В, 38 3—Б.
Ордынскій, п. 29 8—Ж, 34 19—Е.
Орелъ, г. 5, 6, 19, 23, 27, 47, 57 3—Г.
Орелъ, оз. 33 16—Г.
Оренбургъ, г. 5, 6, 18, 19, 20, 23, 24, 25, 26, 27, 47, 56, 57, 58 5—Г, 34 4—Д.
Орлеанъ, п. 28 15—Л, 29 5—Д, 34 16—Г.
Орленга, с. 5, 6, 18, 19, 20, 23, 24, 25, 26, 27, 47, 56, 57, 58 10—Г, 30 18—Л, 31 6—В, 32 4—Б, 36 7—Д.
Орловка, с. Сыръ-дарьин. обл. 5, 6, 18, 19, 20, 23, 24, 25, 26, 27, 47, 56, 57, 58 7—Д, 35, 41 12—Д.
Орловка, с. Томск. губ., Барнаул. уѣз. 28 15—Л, 29 5—Д, 34 16—Г, 38 2—В.
Орловка, с. Томск. губ., Змѣиногор. уѣз. 29 7—Е, 34 18—Д, 38 4—Г.
Орловка, с. Томск. губ., Каинск. уѣз. 28 13—И, 29 3—В, 34 14—Б.
Орловка, р. 36 19—Г.
Орловская, д. Примор. обл. 33 15—Д, 36 13—Е.
Орловская, с. Камчат. обл. 36 19—Г.
Орловская, стн. 34 6—Г.
Орловскій, п. 28 12—К, 34 13—В.
Орловское, с. 28 12—И, 29 2—В, 34 13—Б.
Орого, стойбище 33 14—Г.
Оронченъ, р. 33 11—И.
Оронъ, оз. 31 12—В, 32 10—Б, 36 9—Д.
Ороцанъ, гр. 39 3—Г.
Орскъ, г. 5, 6, 18, 19, 20, 23, 24, 25, 26, 27, 47, 56, 57, 58 5—Г, 34 6—Д.
Орсукъ, с. 32 6—Д.
Орта-кую, к. 35, 41 5—Е.
Ортау, гр. 34 13—Е, 35, 41 13—Б.
Ортъ-Токай, п. ст. 35, 41 14—Д.
Орулганъ, г. хр. 36 11—В.
Орхонъ, р. 5, 6, 18, 19, 20, 23, 24, 25, 26, 27, 47, 56, 57, 58 10—Д, 36 6—Ж.
Орь, р. 34 6—Д.
Орѣховское, с. 28 12—Л, 34 13—Г.
Орѣховъ логъ, п. 28 15—Л, 29 5—Д, 34 16—Г, 38 2—В.
Оса, р. 30 18—Н, 31 6—Д, 32 4—Г.
Осиновая (Осинская), с. 5, 6, 18, 19, 20, 23, 24, 25, 26, 27, 47, 56, 57, 58 10—Г, 32 6—Д, 36 7—Е.
Осиновка, с. Примор. обл. 5, 6, 18, 19, 20, 23, 24, 25, 26, 27, 47, 56, 57, 58 13—Д, 33 13—И, 36 12—З.
Осиновка, с. Семирѣчен. обл. 34 17—З, 35, 41 17—Г.
Осиновка, с. Томск. губ. 29 8—Г, 30 8—М, 38 5—Б.
Осиновка, р. 33 12—Е.
Осиновская, с. 31 7—В, 32 5—Б.
Осиновскій порогъ 30 10—И, 36 4—Г.
Осиновское, с. 30 10—И, 36 3—Г.
Осиновые Колки, с. 28 15—К, 29 5—Г, 34 16—В.
Осинское, с. 5, 6, 18, 19, 20, 23, 24, 25, 26, 27, 47, 56, 57, 58 10—Г, 30 17—Н, 31 5—Д, 32 3—Г.
Осипа, р. 30 21—Б.
Осиповка, д. 5, 6, 18, 19, 20, 23, 24, 25, 26, 27, 47, 56, 57, 58 13—Д, 33 14—Е.
Осиповская, с. 31 7—В, 32 5—Б.
Оскара короля, п-овъ 30 16—А.
Оскаръ, зал. 30 17—А.
Оспинскій голецъ, гр. 30 16—Н, 31 4—Д, 32 2—Г.
Острая, гр. Забайкал. обл. 32 7—Е, 33 2—Е.
Острая, гр. Примор. обл. 33 15—З, 36 13—Ж.
Острая вершина, гр. 30 13—Ж, 36 5—Г.
Островное, с. 33 11—Д.
Островной, мс. 33 13—И.
Островъ, с. 30 17—В.
Остроленская, стн. 34 6—Г.
Оськина, с. 30 19—И, 31 7—А, 36 7—Г.
Осьморыжскій, п. 28 13—Л, 29 3—Д, 34 14—Г.
Ота, р. 28 12—И, 29 2—В, 34 13—Б.
Отарская, п. ст. 35, 41 14—Д
Отмарине, с. 30 6—Г.
Отмели, мс. 36 14—Е.
Отрадная, д. 33 14—Ж.
Отрадный, п. Енисейск. губ. 30 11—Л.
Отрадный, п. Урал. обл. 5, 6, 18, 19, 20, 23, 24, 25, 26, 27, 47, 56, 57, 58 5—Г, 34 3—Д.
Отрокское, с. 5, 6, 18, 19, 20, 23, 24, 25 26, 27, 47, 56, 57, 58 9—Г, 30 12—М.
Оту-турора, р. 30 17—Г.
Отычъ, г. хр. 30 13—Н.
Охманъ-куль, с. 5, 6, 18, 19, 20, 23, 24, 25, 26, 27, 47, 56, 57, 58 6—Д.
Охота, р. 5, 6, 18, 19, 20, 23, 24, 25, 26, 27, 47, 56, 57, 58 14—В, 36 14—Г.
Охотничій, п. 5, 6, 18, 19, 20, 23, 24, 25, 26, 27, 47, 56, 57, 58 8—Д, 35, 41 16—Д.
Охотское море 5, 6, 18, 19, 20, 23, 24, 25, 26, 27, 47, 56, 57, 58 14—Г, 33 16—В, 19—Г, 36 15—Д.
Охотскъ, г. 5, 6, 18, 19, 20, 23, 24, 25, 26, 27, 47, 56, 57, 58 14—Г, 36 14—Д.
Охуръ, р. 30 21—Д.
Очит-норъ, оз. 5, 6, 18, 19, 20, 23, 24, 25, 26, 27, 47, 56, 57, 58 9—Д.
Ошъ, г. 5, 6, 18, 19, 20, 23, 24, 25, 26, 27, 47, 56, 57, 58 7—Д, 35, 41 13—Е.
Ою Великая, р. 28 6—В.
Ояшъ, ст. ж. д. 28 17—К, 29 7—Г, 30 7—М, 34 18—В, 38 4—Б.

Павловка, д. Примор. обл. 33 14—З.
Павловка, с. Сыръ-дарьин. обл. 35, 41 11—Е.
Павловка, с. Томск. губ. 28 14—Л, 29 5—Д, 34 16—Г.
Павловская, стн. 34 4—Д.
Павловскій, п. Акмол. обл. и уѣз. 34 12—Д, 35, 41 12—А.
Павловскій, п. Акмол. обл., Петропавл. уѣз. 28 8—Л, 34 9—Г.
Павловскій, п. Оренбург. губ. 34 6—Г.
Павловскій, п. Тургайск. обл. 28 7—Л, 34 8—Г.
Павловскій, п. Урал. обл. 34 5—Е.
Павловскій, пр. 33 13—Г, 36 12—Е.
Павловское, с. Акмол. обл. 28 10—Л, 34 11—Г.
Павловское, с. Оренбург. губ. 34 4—Д.
Павловское, с. Томск. губ. 28 17—Л, 34 18—Г.
Павлоградскій, п. 28 12—К, 34 13—В.
Павлодаръ, г. 5, 6, 18, 19, 20, 23, 24, 25, 26, 27, 47, 56, 57, 58 7—Г, 28 14—Л, 29 4—Д, 34 15—Г.
Паго, р. 30 8—В.
Пагы-Игай, р. 28 14—И, 29 4—В.
Пагякта, гр. 36 7—Г.
Падеринское, с. 28 8—К, 34 9—В.
Падуй, с. 30 15—Л, 31 3—В.
Падунское, с. 30 16—Л, 31 4—В, 36 6—Д.
Паи, р. 5, 6, 18, 19, 20, 24, 25, 26, 27, 47, 56, 57, 58 11—Д.
Пайдуганъ, р. 28 17—З, 29 7—Б, 30 7—К.
Пайдуганъ, юр. 28 17—З, 29 7—Б, 30 7—К.
Пайканъ, с. 5, 6, 18, 19, 20, 23, 24, 25, 26, 27, 47, 56, 57, 58 13—Г, 33 11—Д, 36 11—Е.
Пайнте, мс. 28 10—А.
Пайтурма, с. 30 12—Г, 13—Г.
Пайтурма, р. 30 13—Г.
Пай-хой, г. хр. 28 7—В.
Пай-яръ, гр. 28 7—Г.
Паклинское, с. 30 15—Г.
Пакса (Нордвикъ), мс. 30 22—В, 36 8—Б.
Пакульское, оз. 30 8—Ж, 36 2—Г.
Пакшифъ, с. 35, 41 11—Ж.
Пала, р. 5, 6, 18, 19, 20, 23, 24, 25, 26, 27, 47, 56, 57, 58 17—В, 36 20—В.
Паландеро, бух. 30 16—А.
Паланское, оз. 36 18—Д.
Паланское, с. 36 17—Д.
Паленое, с. 30 9—Д.
Пальменское, с. 28 8—З.
Палья, р. 28 4—Е.
Памирскій постъ 5, 6, 18, 19, 20, 23, 24, 25, 26, 27, 47, 56, 57, 58 7—Е, 35, 41 14—Ж.
Памирскій, г. хр. 35, 41 13—З.
Памиръ, горн. область 5, 6, 18, 19, 20, 23, 24, 25, 26, 27, 47, 56, 57, 58 7—Е.
Памиръ, р. 35, 41 13—З.
Панага, г. хр. 30 15—К, 36 6—Д.
Панакалъ, г. хр. 30 19—И, 31 7—А.
Панаколь, гр. 30 19—З, 36 7—Г.
Панакскія, юр. зим. 28 16—Ж, 29 6—А, 30 6—И.
Паначевское, с. 30 12—М.
Панкрушиха, с. 28 16—Л, 29 5—Д, 34 16—Г, 38 3—В.
Панова, с. 30 18—Л, 31 6—В.
Пановское, с. Енисейск. губ. 5, 6, 18, 19, 20, 23, 24, 25, 26, 27, 47, 56, 57, 58 10—Г, 30 16—К, 31 4—В, 36 6—Д.
Пановское, с. Тобол. губ. 28 11—И, 34 12—Б.
Панфилова, с. 38 6—Б.
Панюшева, с. 29 7—Д, 30 7—Н, 34 18—Г, 38 4—В.
Папъ, с. 35, 41 12—Е.
Парабель, с. 5, 6, 18, 19, 20, 23, 24, 25, 26, 27, 47, 56, 57, 58 8—Г, 28 16—З, 29 6—Б, 30 6—К.
Парабель, р. 28 16—З, 29 6—Б.
Парамуширъ, о-въ 36 17—Е.
Паратунка, с. 36 17—Е.
Парбига, р. 28 16—И, 29 6—В.
Паркаканъ, р. 30 16—Ж.
Паркентъ, с. 35, 41 11—Е.
Пароватъ-гортъ, юр. зим. 28 9—Г.
Паромай, р. 33 18—Г.
Паруй, мс. 28 12—Б.
Парусова, р. 30 7—Ж.
Парусово, оз. 30 8—Ж, 36 3—В.
Парфенова, с. 29 7—Д, 30 7—Н, 34 18—Г, 38 4—В.
Паршева, с. 31 9—Б, 36 8—Д.
Паспаулъ, с. 29 9—Е, 38 6—Г.
Патакуль, г. хр. 30 19—И, 31 7—А.
Паткулевскій, пр. 30 12—К.
Патомъ Б., р. 31 11—А, 36 8—Д.
Патомъ М., р. 31 12—Б.
Паули, юр. 28 12—Г.
Паутова, с. 29 7—Д, 30 7—Н, 34 18—Г, 38 4—В.
Пауль-Немнельскій, с. 28 7—Ж.
Пахачинскій, мс. 5, 6, 18, 19, 20, 23, 24, 25, 26, 27, 47, 56, 57, 58 17—В, 36 20—Г.
Пахтусова, о-ва 30 14—А.
Пачинское, с. 28 18—К, 29 8—Г, 30 8—М, 38 5—Б.
Пашинское, с. 30 11—К.
Пашка, р. 30 15—Е.
Пашкино, оз. 30 10—Е.
Пашковскій, п. 5, 6, 18, 19, 20, 23, 24, 25, 26, 27, 47, 56, 57, 58 13—Д, 33 12—Е, 36 11—Ж.
Пащина, с. 30 16—Л, 31 4—В.
Пежейка, р. 36 18—В.
Пежемская, с. 30 17—Л, 31 5—В.
Пеза, р. 5, 6, 18, 19, 20, 23, 24, 25, 26, 27, 47, 56, 57, 58 4—В.
Пезасъ, пр. 38 6—Б.
Пейшамбе, с. 35, 41 10—Е.
Пейшамбе-сіобъ, с. 35, 41 10—Ж.
Пекинъ, г. 5, 6, 18, 19, 20, 24, 25, 26, 27, 47, 56, 57, 58 11—Е, 36 9—З.
Пеледуй, р. 31 9—А, 36 8—Г.
Пелымское, с. 5, 6, 18, 19, 20, 23, 24, 25, 26, 27, 47, 56, 57, 58 6—Г, 28 7—З.
Пелымское В., с. 28 7—З.
Пелымъ, р. 28 7—З.
Пельвожъ, с. 28 9—Г.
Пелья, р. 28 6—З.
Пеляжье, оз. 30 10—Е.
Пенджикентъ, с. 35, 41 10—Ж.
Пендирма-пай, гр. 28 8—Г.
Пенжина, с. 5, 6, 18, 19, 20, 23, 24, 25, 26, 27, 47, 56, 57, 58 16—В, 36 19—Г.
Пенжина, р. 5, 6, 18, 19, 20, 23, 24, 25, 26, 27, 47, 56, 57, 58 16—В, 36 19—Г.
Пенжинская, губа 5, 6, 18, 19, 20, 23, 24, 25, 26, 27, 47, 56, 57, 58 16—В, 36 18—Г.
Пенза, г. 5, 6, 18, 19, 20, 23, 24, 25, 2,6 27, 47, 56, 57, 58 4—Г.
Пентуловы, юр. 28 13—Ж, 29 3—А.
Пенькова, с. 38 4—Б.
Пеньково, ст. ж. д. 31 13—Д, 32 11—Г 33 6—Г, 39 6—Б.
Пера Большая, р. 33 10—Д.
Пера Малая, р. 33 10—Д.
Переборная, с. 38 5—В.
Перевaловская, с. 32 4—Д.
Перевалъ, ст. ж. д. 35, 41 4—Ж.
Перевальная, п. ст. 33 13—И.
Перевозинское, с. 29 11—Г, 30 11—М.
Переволоцкая, ст. ж. д. 34 3—Д.
Переемная, ст. ж. д. 30 18—О, 31 6—Е, 32 4—Д, 36 6—Е.
Перекатный, п. 28 9—М, 34 10—Д.
Переправа, п. ст. 35, 41 7—З.
Переяславка, с. Амур. обл. 33 11—Д.
Переяславка, с. Примор. обл. 5, 6, 18, 19, 20, 23, 24, 25, 26, 27, 47, 56, 57, 58 13—Д, 33 14—Е, 36 12—Ж.
Пермская, д. 33 15—Д.
Пермское-Корякское, с. 36 17—Г.
Пермь, г. 5, 6, 18, 19, 20, 23, 24, 25, 26, 27, 47, 56, 57, 58 5—Г.
Перовское, с. 30 13—М.
Перовскъ, г. 5, 6, 18, 19, 20, 23, 24, 25, 26, 27, 47, 56, 57, 58 6—Д, 34 9—З, 35, 41 9—Г.
Перфилово, с. 30 15—М, 31 3—Г.
Першина, с. 28 6—Ж.
Першинское, с. 28 8—К, 34 9—В.
Песекъ, р. 28 15—Ж, 29 5—А.
Пески, п. 28 9—Л, 34 10—Г.
Пески, ст. ж. д. 35, 41 8—Ж.
Пески Акъ-джалъ 34 15—З, 35, 41 15—Г.
Пески Кара-Кумъ 5, 6, 18, 19, 20, 23, 24, 25, 26, 27, 47, 56, 57, 58 6—Е, 35, 41 8—З.
Пески Кенере-бармакъ 34 17—Ж, 35, 41 17—В.
Пески Кирей-кумъ 34 16—Ж, 35, 41 16—В.
Пески Курманыкъ-кумъ 34 13—З, 35, 41 13—Г.
Пески Кызылъ-кумъ 5, 6, 18, 19, 20, 23, 24, 25, 26, 27, 47, 56, 57, 58 6—Д, 34 8—И, 35, 41 8—Д.
Пески Моинъ-кумъ 35, 41 15—Д.
Пески Муюнъ 34 16—З, 35, 41 16—Г.
Пески Муюнъ-кумъ Акмол. обл. 34 10—Ж 35, 41 10—В.
Пески Муюнъ-кумъ Сыръ-дарьин. обл. 34 12—И, 35, 41 12—Д.
Пески Пучикъ-джалъ 34 16—Ж, 35, 41 16—В.
Пески Сары-ишикъ-отрау 34 14—З, 35, 41 14—Г.
Пески Сары-кумъ 34 17—Ж, 35, 41 17—В
Пески Суокъ-джалъ 34 12—З, 35, 41 12—Г.
Пески Тау-кумъ 34 14—З, 35, 41 14—Г.
Пескинская, с. 30 9—З, 36 3—Г.
Песковская, с. 30 9—Ж, 36 3—Г.
Пестерево, с. 31 7—Д, 32 5—Г.
Песчаная, д. Примор. обл. 33 12—И.
Песчаная, с. Томск. губ., Барнаул. уѣз. 38 4—В.
Песчаная, с. Томск. губ., Бійск. уѣз. 38 5—В.
Песчаная, р. 29 8—Е, 34 19—Д, 38 5—Г.
Песчановская, стн. 5, 6, 18, 19, 20, 23, 24, 25, 26, 27, 47, 56, 57, 58 7—Г, 28 14—Л, 29 4—Д, 34 15—Г.
Песчано-Озерское, с. 33 11—Д.
Песчанское М., с. 29 9—В, 30 9—Л.
Песчаный, п. 38 5—Г.
Песьянка, с. 38 4—В.
Песьяновское, с. 28 10—К, 34 11—В.
Петербургъ, г. 6, 18, 19, 20, 23, 24, 25, 26, 27, 47, 56, 57, 58 3—В.
Петимское, с. 5, 6, 18, 19, 20, 23, 24, 25, 26, 27, 47, 56, 57, 58 8—Б, 30 8—Б.
Петра Великаго, зал. 33 12—И, 36 12—З.
Петро-Александровскъ, г. 5, 6, 18, 19, 20, 23, 24, 25, 26, 27, 47, 56, 57, 58 6—Д, 35, 41 7—Е.
Петровичи, д. 33 12—З.
Петровка, д. 33 14—Ж.
Петровка М., д. 33 13—З.
Петровка, с. 33 13—И.
Петровка, р. 29 7—Д, 30 7—Н, 34 18—Г, 38 4—В.
Петровкина, с. 30, 12—К 36 4—Д.
Петрово, с. 36 17—В.
Петровская, с. 33 10—Д.
Петровская, быв. п. ст. 34 9—З, 35, 41 9—Г.
Петровская, п. ст. 5, 6, 18, 19, 20, 23, 24, 25, 26, 27, 47, 56, 57, 58 13—Д, 33 13—Е, 36 12—Ж.
Петровскій, выс. 33 13—Е.
Петровскій, зав. 5, 6, 18, 19, 20, 23, 24, 25, 26, 27, 47, 56, 57, 58 10—Г, 32 6—Д, 39 1—В.
Петровскій, зал. 30 22—А.
Петровскій, п. Акмол. обл. 28 10—М, 34 11—Д, 35, 41 11—А.
Петровскій, г. Забайкал. обл. 39 6—Б.
Петровскій, п. Тургайск. обл., Актюбин. уѣз. 34 5—Д.
Петровскій, п. Тургайск. обл., Кустанайск. уѣз. 34 7—Г.
Петровское, с. Енисейск. губ. 29 11—В, 30 11—Л.
Петровское, с. Иркут. губ. 30 18—М, 31 6—Г.
Петровское, с. Оренбург. губ., Орск. уѣз. 34 5—Д.
Петровское, с. Оренбург. губ., Челябин. уѣз. 28 6—К, 34 7—В.
Петрозаводскъ, г. 6, 18, 19, 20, 23, 24, 25, 26, 27, 47, 56, 57, 58 3—В.
Петрокаменскій, зав. 28 5—И.
Петропавловка, д. Примор. обл., Никол.-Уссур. уѣз. 33 13—З.
Петропавловка, д. Примор. обл., Ольгин. уѣз. 33 14—И.
Петропавловка, с. 35, 41 11—Д
Петропавловская, с. 33 10—Д.
Петропавловская, стн. 34 6—В.
Петропавловскій, зав. 28 5—Ж.
Петропавловскій, п. Тургайск. обл. 34 5—Д.
Петропавловскій, п. Томск. губ. 28 15—К, 29 5—Г, 34 16—В, 38 2—Б.
Петропавловскій, п. Урал. обл. 34 4—Е.
Петропавловскій, пр. 32 13—В, 33 8—В.
Петропавловское, с. Енисейск. губ., Ачинск. уѣз. 29 10—Г, 30 10—М.
Петропавловское, с. Енисейск. губ., Канск. уѣз. 5, 6, 18, 19, 20, 23, 24, 25, 26, 27, 47, 56, 57, 58 9—Г, 30 15—Л, 31 3—В, 36 5—Д.
Петропавловское, с. Иркут. губ. 5, 6, 18, 19, 20, 23, 24, 25, 26, 27, 47, 56, 57, 58 10—Г, 31 8—Б, 32 6—А, 36 7—Д.
Петропавловское, с. Пермск. губ. 28 6—К, 34 7—В.
Петропавловское, с. Тобол. губ. 28 12—И 29 2—В, 34 13—Б.
Петропавловское, с. Томск. губ. 28 18—И, 29 8—В, 30 8—Л.
Петропавловское, с. Сыръ-дарьин. обл. 35, 41 13—Д.
Петропавловскъ, г. Акмол. обл. 5, 6, 18, 19, 20, 23, 24, 25, 26, 27, 47, 56, 57, 58 6—Г, 28 10—К, 34 11—В.
Петропавловскъ, г. Камчат. обл. 5, 6, 18, 19, 20, 23, 24, 25, 26, 27, 47, 56, 57, 58 15—Г, 36 17—Е.
Петрушино, д. 33 13—И.
Петрушково, ст. ж. д. 30 13—Л.
Печера, р. 31 12—Б.
Печерскій, пр. 31 12—Б, 36 8—Д.
Печилійскій, зал. 36 9—И.
Печора, р. 5, 6, 18, 19, 20, 23, 24, 25, 26, 27, 47, 56, 57, 58 5—В, 28 4—Е, 5—Е.
Пешаверъ, г. 5, 6, 18, 19, 20, 23, 24, 25, 26, 27, 47, 56, 57, 58 7—Е.
Пиканъ, с. 5, 6, 18, 19, 20, 23, 24, 25, 26, 27, 47, 56, 57, 58 12—Г, 33 10—Г.
Пиканъ, р. 33 10—Г.
Пилево, бух. 33 17—Д.
Пилево, с. 33 17—Д, 36 14—Е.
Пилинъ, с. 5, 6, 18, 19, 20, 23, 24, 25, 26, 27, 47, 56, 57, 58 18—В, 36 23—В.
Пилъ-во, с. 36 14—Е.
Пильва, р. 28 3—Ж.
Пильная, с. 29 8—Д, 30 8—И.
Пильтги, с. 36 14—Е.
Пильтунъ, р. 33 18—Г.
Пилятинское, с. 30 6—Д.
Пилятка, р. 5, 6, 18, 19, 20, 23, 24, 25, 26, 27, 47, 56, 57, 58 8—В, 30 7—Д.
Пимска, с. 28 12—Ж.
Пинега, р. 5, 6, 18, 19, 20, 23, 24, 25, 26, 27, 47, 56, 57, 58 4—В.
Пинонгна, р. 30 19—З.
Пинчетъ, р. 30 14—Л, 31 2—В.
Пинчугское, с. 30 14—К, 31 2—Б.
Пирбе, гр. 28 7—Г.
Пирда, р. 30 18—Ж, 36 6—Г.
Пировское, с. 30 11—Л.
Писанная, с. 38 5—Б.
Писуя, с. 33 15—Д.
Питаева, с. 30 15—М, 31 3—Г.
Питнякъ, с. 35, 41 7—Е.
Питская система золот. пріисковъ 30 11—И.
Питъ, с. 30 12—К, 36 4—Д.
Питъ Б. (Питъ), р. 30 11—К, 36 4—Д.
Питъ Сух., з. 30 12—К.
Пихтовка, с. 29 8—Ж, 34 19—Е, 38 5—Д.
Пичанъ, г. 5, 18, 19, 20, 23, 24, 25, 26, 27, 47, 57, 58 9—Д.
Пичугино, с. 29 10—Г, 30 10—М.
Пишпекъ, г. 5, 6, 18, 19, 20, 23, 24, 25, 26, 27, 47, 56, 57, 58 7—Д, 35, 41 14—Д.
Пія, р. 33 15—Ж.
Пія Б., с. 28 6—З.
Піяки-яга, р. 28 10—Г.
Піяки-яго, с. 28 10—Г.
Плавниковые, о-ва 30 7—Б.
Плавниковые, о-ва 30 7—Б.
Пластунъ, зал. 5, 6, 18, 19, 20, 23, 24, 25, 26, 27, 47, 56, 57, 58 13—Д, 33 15—З, 36 13—З.
Платоно-Александровская, стн. 33 12—З.
Платуновой, пр. 31 10—Г, 32 8—В, 33 3—В, 36 8—Е.
Плахино, с. 30 8—Е, 36 3—В.
Плетневское, с. 28 10—И, 34 11—Б.
Плеханова, с. 28 15—К, 29 5—Г, 34 16—В, 38 2—Б.

Плоская, с. 38 3—Г.
Плотава, с. 38 4—В.
Плотавка, ст. ж. д. 34 3—Д.
Полтавская, с. 28 16—Л, 29 6—Д, 34 17—Г, 38 3—В.
Плотникова, с. 28 8—К, 34 9—В.
Повалиха, с. 28 17—Л, 29 7—Д, 30 7—Н, 34 17—Г, 38 4—В.
Повалиха Н., с. 38 4—В.
Поваренкино, с. 5, 6, 18, 19, 20, 23, 24, 25, 26, 27, 47, 56, 57, 58 8-Г, 29 10—В, 30 10—Л.
Поворотная, с. Забайкал. обл., Верхнеудин. уѣз. 32 5—Д.
Поворотная, с. Забайкал. обл., Нерчин.-Зав. уѣз. 5, 6, 18, 19, 20, 23, 24, 25, 26, 27, 47, 56, 57, 58 11—Г, 32 12-Г, 33 7—Г, 39 7—Б.
Поворотная, гр. 36 17—Е.
Поворотный, мс. Енисейск. губ. 30 7—Б.
Поворотный, мс. Камчат. обл. 36 17—Е.
Поворотный, мс. Примор. обл. 33 13—И, 36 12—З.
Поворотный, мс. Тобол. губ. 28 13—В.
Погибн, с. 5, 6, 18, 19, 20, 23, 24, 25, 26, 27, 47, 56, 57, 58 14—Г, 33 17—Г, 36 14—Е.
Погорѣльское, с. 30 12—Л, 36 4-Д.
Пограничная, ст. ж. д. 33 12—З, 36 11—З.
Пограничный (Николаевскій), п. 29 8—Ж, 34 19—Е.
Погроминская, с. 5, 6, 18, 19, 20, 23, 24, 25, 26, 27, 47, 56, 57, 58 11—Г, 31 9—Д, 32 7—Г, 33 2—Г.
Подволошная, с. Иркут. губ., Балаган. уѣз. 30 17—М, 31 5—Г.
Подвололошная, с. Иркут. губ., Киренск. уѣз. 31 7—Б, 32 6—А, 36 7—Д.
Подгорное, п. ст. 35, 41 13—Д.
Подгорный, п. Оренбург. губ. 34 5—Д.
Подгорный, п. Семирѣчен. обл. 5, 6, 18, 19, 20, 23, 24, 25, 26, 27, 47, 56, 57, 58 7—Д 35, 41 16—Д.
Подгордно-Юганское, с. 28 12—Ж.
Подерато, р. 28 14—Г, 30 4—Е.
Подкаменная, р. 30 19—Б.
Подкаменная Тунгуска, р .5, 6, 18, 19, 20, 23, 24, 25, 26, 27, 47, 56, 57, 58 9—В 30 12—И, 36 4—Г.
Подкаменно-Тунгуское, с. 5, 6, 18, 19, 20, 23, 24, 25, 26, 27, 47, 56, 57, 58 9—В, 30 11—И, 36 4—Г.
Подкаменный, п. 29 10—В, 30 10—Л.
Подкаменское, с. 31 7—Б, 32 6—А.
Подлопатки, с. 32 5—Д.
Подпорожная, р. Енисейск. губ. 30 11—Ж.
Подпорожная, р. Урянх. края 30 13—Н.
Подпускной, п. 29 4—Е, 34 15—Д.
Подсосенское, с. 29 11—Г, 30 11—М.
Подстепная, с. 29 6—Д, 34 17—Г, 38 3—В.
Подстепный, п. 29 4—Д, 34 15—Г.
Подхоренокъ, р. 33 14—Ж.
Подхребетное, с. 30 15—Г.
Подчерская, с. 28 4—Д.
Подъемное, с. 30 12—Л.
Подъемъ, ст. ж. д. 28 8—И.
Подъяланская, с. 30 11—К.
Подъяндинское, с. 30 13—М.
Подымахинская, с. 30 19—Л, 31 6—В.
Пожегъ, с. 28 4—Ж.
Поздѣевка, ст. ж. д. 33 11—Д.
Позылъ-пауль, с. 28 8—Е.
Пойма, с. 30 14—Л, 31 2—В.
Пойма, р. 30 14—Л, 31 2—В.
Поймановы, юр. 28 12—Ж, 29 2—А.
Покатея, с. 30 14—Л, 31 2—В.
Покатка, р. 30 8—Ж.
Покачена, юр. 5, 6, 18, 19, 20, 23, 24, 25, 26, 27, 47, 56, 57, 58 7—В, 28 13—Е.
Поклонная, гр. 38 7—В.
Покотиловскій, п. Семирѣчен. обл. 34 16—З, 35, 41 16—Г.
Покотиловскій, п. Урал. обл. 34 4—Д.
Покровка, п. Амур. обл. 5, 6, 18, 19, 20, 23, 24, 25, 26, 27, 47, 56, 57, 58 12—Г, 32 12—Г, 33 7—Г, 36 10—Е, 39 7—Б.
Покровка, с. Енисейск. губ. 30 14—Л, 31 2—В.
Покровка, с. Примор. обл. 33 12—З, 36 12—З.
Покровка Н., с. 33 10—Г.
Покровская, с. Томск. губ. 29 5—Д, 34 16—Г, 38 2—В.
Покровская (-ое), с. Якут. обл. 5, 6, 18, 19, 20, 23, 24, 25, 26, 27, 47, 56, 57, 58 12—В, 36 11—Г.
Покровская, стн. 5, 6, 18, 19, 20, 23, 24, 25, 26, 27, 47, 56, 57, 58 7—Г, 28 12—К, 34 13—В.
Покровскій, п. Акмол. обл. 28 10—М, 34 11—Д.
Покровскій, п. Примор. обл. 33 13—Ж.
Покровскій, п. Семипал. обл. 29 9—Ж, 34 20—Е.
Покровскій, п. Сыръ-дарьин. обл., Ауліе-Атин. уѣз. 35, 41 12—Д.
Покровскій, п. Сыръ-дарьин. обл., Чимкент. уѣз. 35, 41 11—Д.
Покровскій, п. Урал. обл. 34 3—Д.
Покровскій, пр. Амур. обл. 33 11—В.
Покровскій, пр. Амур. обл. 33 12—Е, 36 12—Е.
Покровскій, руд. 39 6—В.
Покровское Н., с. 28 8—Л, 34 9—Г.
Покровское, с. Акмол. обл. 28 11—М, 34 12—Д, 35, 41 12—А.
Покровское, с. Енисейск. губ., Ачинск. уѣз. 29 10—Г, 30 10—М.
Покровское, с. Енисейск. губ., Ачинск. уѣз. 29 11—В, 30 11—Л.
Покровское, с. Енисейск. губ., Канск. уѣз. 30 14—Л, 31 2—Б.
Покровское, с. Забайкал. обл., Селенгин. уѣз. 30 18—О, 32 4—Д.
Покровское, с. Забайкал. обл., Селенгин. уѣз. 31 7—Д, 32 5—Г.
Покровское, с. Пермск. губ. 28 6—И.
Покровское, с. Примор. обл. 33 17—Г.
Покровское, с. Семипал. обл. 29 6—Ж, 34 17—Е, 35, 41 17—Б.
Покровское, с. Тобол. губ. 28 9—И.
Покровское, с. Томск. губ., Каинск. уѣз. 28 14—К, 29 4—Г, 34 15—В.
Покровское, с. Ферган. обл. 35, 41 13—Е
Покута, р. 30 8—З.
Покчинская, с. 28 4—Е.
Полголовы, р. 28 14—В, 30 4—Д.
Полевскій, зав. 28 5—И.
Полетаево, с. 28 6—К, 34 7—В.
Поливцевскій, п. 31 10—Д, 32 8—Г, 33 3—Г.
Поликарповка, с. 33 12—Е.
Поликарповское, с. 30 6—Г.
Полканъ, гр. Енисейск. губ. и уѣз. 30 11—И.
Полканъ, гр. Енисейск. губ. и уѣз. 30 12—К, 36 4—Д.
Полковника, мс. 28 8—В.
Полноватское, с. 5, 6, 18, 19, 20, 23, 24, 25, 26, 27, 47, 56, 57, 58 6—В, 28 9—Е.
Половинка, д. 33 14—Е.
Половинка, с. 32 11—Г, 33 6—Г, 39 6—Б.
Половинка, ст. ж. д. 30 17—Н, 31 5—Д, 32 3—Г.
Половинкина, с. 38 3—Г.
Половинная, с. Иркут. губ. 31 10—А, 36 8—Д.
Половинная, с. Томск. губ. 38 2—В.
Половинная, гр. 30 20—В, 36 7—Б.
Половинная, р. Енисейск. губ. 30 18—В, 19—В.
Половинное, с. Енисейск. губ. 30 9—Д.
Половинное, с. Тобол. губ. 28 8—К, 34 9—В.
Половинный, п. 31 8—В, 32 6—Б.
Половинское, с. 30 8—Д.
Половниковскій, п. 28 7—Л, 34 8—Г.
Полой, с. 30 9—Е.
Поломошная, с. 38 5—Б.
Полоустный, г. хр. 36 15—В.
Полтава, г. 5, 6, 18, 19, 20, 23, 27, 47, 57, 58 3—Д.
Полтава Н., с. 29 5—Д, 34 16—Г.
Полтавка, с. 33 12—З.
Полтавка В., с. 33 10—Е.
Полтавка Н., с. 33 10—Е.
Полтавскій, п. Акмол. обл. 28 10—К, 34 11—В.
Полтавскій, п. Оренбург. губ. 34 7—Г.
Полтавскій, п. Тургайск. обл. 5, 6, 18, 19, 20, 23, 24, 25, 26, 27, 47, 56, 57, 58 5—Г, 34 5—Д.
Полтавскій, п. Урал. обл. 34 3—Д.
Полтавское, с. Акмол. обл. 28 11—К, 34 12—В.
Полтавское, с. Закасп. обл. 5, 6, 18, 19, 20, 23, 24, 25, 26, 27, 47, 56, 57, 58 6—Е, 35, 41 8—И.
Полуденская, стн. 28 10—К, 34 11—В.
Полуй, р. 28 10—Д.
Полуямоко, с. 29 5—Д, 34 16—Г, 38 2—В.
Полынья, мс. 30 6—В.
Польяновское, с. 28 13—К, 29 3—Г, 34 14—В.
Помишъ, р. 30 19—В.
Помпеевка, с. 33 12—Е.
Помпеевка, р. 33 12—Е.
Пономарева, с. 29 11—Б, 30 11—К.
Пономаревка, с. 30 12—Н.
Пономаревы, юр. 28 15—И, 29 5—В.
Понтійскій, пр. 30 13—К.
Поперечинское, с. 31 9—Д, 32 7—Г.
Поперечная, с. Камчат. обл. 36 19—Г.
Поперечная, с. Томск. губ. 28 16—Л, 29 6—Д, 34 17—Г, 38 3—В.
Поперечная, п. ст. 33 14—Е.
Поперечная, р. 30 21—Б.
Попигай, р. 30 20—В, 36 7—Б.
Попова изба 28 7—Г.
Поповичи, с. 30 13—Л.
Поповка, р. 28 17—З, 29 7—Б, 30 7—К.
Поповка М., р. 28 17—З, 29 7—Б, 30 7—К.
Попово (Андреевское), с. 30 8—Д, 36 3—В.
Порогъ, с. 28 4—Ж.
Порожная, гр. 38 4—Г.
Порока, гр. 30 12—Е, 36 4—В.
Поронай, п. ст. 33 18—Д.
Поронай, р. 33 18—Е.
Порошина, с. 30 8—Д, 30 8—Н, 34 19—Г.
Порсу, с. 34 6—И, 35, 41 6—Д.
Портнягино, с. 30 21—Б, 36 7—Б.
Портнягино, оз. 30 17—Б.
Портъ-Артуръ (Лью-Шунъ), г. 5, 6, 18, 19, 20, 24, 25, 26, 27, 47, 56, 57, 58 12—Е.
Портъ-Аянъ (Аянъ), г. 5, 6, 18, 19, 20, 23, 24, 25, 26, 27, 47, 56, 57, 58 13—Г, 33 15—Б, 36 13—Д.
Порхина, р. 30 11—Ж.
Порѣчье, с. 33 18—Д.
Посельско-Могильное, с. 28 12—К, 29 2—Г, 34 13—В.
Послѣдній, мс. 36 12—Б.
Посольная, р. 30 12—Л.
Посольскъ, с. 31 6—Д, 32 4—Г.
Поспоринъ, р. 30 18—Ж.
Поспѣлиха, с. 29 6—Е, 34 17—Д, 38 3—Г.
Посьетовка, ст. ж. д. 35, 41 12—Е.
Посьетъ, с. 5, 6, 18, 19, 20, 23, 24, 25, 26, 27, 47, 56, 57, 58 13—Д, 33 12—И, 36 12—З.
Потапинъ, с. 30 12—М, 36 4—Е.
Потапова, с. 31 7—В, 32 5—Б.
Потаповское, с. 30 9—Д.
Потемкина, с. 30 19—К, 31 7—Б.
Потенина, с. 36 7—Д.
Поти, г. 5, 6, 18, 19, 20, 23, 24, 25, 26, 27, 47, 56, 57, 58 4—Д.
Потоскуйская, с. 30 13—К.
Потѣхинскій, скл. 33 10—В.
Похвальное, с. 5, 6, 18, 19, 23, 24, 25, 26, 27, 47, 56, 57, 58 15—В, 36 15—В.
Похорукова, с. 5, 6, 18, 19, 20, 23, 24, 25, 26, 27, 47, 56, 57, 58 17—В, 36 19—В.
Похотское, с. 36 17—В.
Почетское, с. 30 13—Л, 31 1—В, 36 5—Д.
Почетъ, р. 30 13—Л, 31 2—В.
Почитанское, с. 29 9—В, 30 9—Л.
Поэлово, мс. 30 2—В.
Пояркова, стн. 5, 6, 18, 19, 20, 23, 24, 25, 26, 27, 47, 56, 57, 58 12—Д, 33 11—Е, 36 11—Ж.
Прасковьевскій, пр. 36 8—Д.
Предтеченскій, пр. 36 9—Д.
Преображенія, бух. 33 13—И, 36 12—З.
Преображенія, зал. 28 12—А, 30 2—В.
Преображеновка, с. 33 11—Д.
Преображенская, с. 33 11—Г.
Преображенскій, зав. 34 5—Г.
Преображенскій, пр Амур. обл. 33 10—В, 36 11—Е.
Преображенскій, пр. Иркут. губ. 31 12—Б, 36 8—Д.
Преображенское, с. Акмол. обл. и уѣз. 34 12—Д, 35, 41 12—А.
Преображенское, с. Иркут. губ. 5, 6, 18, 19, 20, 23, 24, 25, 26, 27, 47, 56, 57, 58 10—В, 30 19—И, 31 7—А, 36 7—Д.
Преображенское, с. Камчат. обл. 36 19—Е.
Преображенское, с. Семирѣчен. обл. 5, 6, 18, 19, 20, 23, 24, 25, 26, 27, 47, 56, 57, 58 7—Д, 35, 41 16—Д.
Пржевальскъ, г. 5, 6, 18, 19, 20, 23, 24, 25, 26, 27, 47, 56, 57, 58 7—Д, 35, 41 15—Д.
Прибрежный, г. хр. 33 15—В, 36 13—Д.
Прибылова, о-ва 36 24—Д.
Привольный, п. Акмол. обл., Кокчетав. уѣз. 5, 6, 18, 19, 20, 23, 24, 25, 26, 27, 47, 56, 57, 58 6—Г, 28 9—Л, 34 10—Г.
Привольный, п. Акмол. обл. Омск. уѣз. 28 12—К, 34 13—В.
Придорожный, п. 28 7—Л, 34 8—Г.
Прилуки, д. 33 12—З, 36 12—З.
Приморская область 5, 6, 18, 19, 20, 23, 24, 25, 26, 27, 47, 56, 57, 58 13—Г.
Приморскій, г. хр. 30 18—Н, 31 6—Д, 31 32 4—Г, 36 7—Е.
Примѣтный, мс. 30 9—Б.
Принца Уэльскаго, мс. 36 23—В.
Приозерный, п. 28 11—Л, 34 12—Г.
Припять, р. 6, 19, 23, 27, 47, 57 2—Г.
Прирѣчный, п. Акмол. обл. 28 11—М, 34 12—Д, 35, 41 12—А.
Прирѣчный, п. Урал. обл. 34 5—Е.
Пристанскій, с. 29 7—Д, 30 7—Н, 34 18—Г, 38 4—В.
Прихобдинскій, п. 34 4—Д.
Пріискъ каменнаго угля 34 9—Е, 35, 41 9—Б.
Пріуральный, п. 34 3—Д.
Пріютово, с. 34 4—Д.
Провалихина, с. 30 16—К, 31 5—Б.
Провидѣнія, бух. 5, 6, 18, 19, 20, 23, 24, 25, 26, 27, 47, 56, 57, 58 18—В, 36 22—Г.
Прокопьева, с. Иркут. губ. (на р. Илимѣ) 30 17—Л, 31 5—В, 36 6—Д.
Прокопьева, с. Иркут. губ. (на р. Киренгѣ) 31 8—В, 32 6—Б.
Прокопьевка, д. 33 12—И.
Прокопьевское, с. 29 9—Д, 30 8—Н, 38 6—В.
Прокофьева, с. Енисейск. губ. 30 16—К, 31 4—Б.
Прокофьева, о-въ 33 16—В.
Прокофьевскій, пр. 30 11—И, 36 4—Г.
Прокудское, с. 28 17—К, 29 7—Г, 30 7—М, 34 18—В, 38 4—Б.
Пророко-Ильинскій, пр. 31 12—Б.
Проскоково, с. 28 17—К, 29 7—Г, 30 7—М, 34 19—В, 38 5—Б.
Проспихина, с. 30 15—К, 31 3—Б.
Протасово, с. 30 17—Л, 31 5—В.
Протока (Липатниковское), с. 30 8—Д.
Протопопова, с. 29 8—Г, 30 8—М, 38 5—Б.
Проточный, п. 29 9—Д, 30 9—Н, 38 6—В.
Прохаско, ст. ж. д. 33 13—З.
Прохоркины, юр. 28 15—З, 29 5—Б.
Прощанія, мс. 30 9—Б.
Прудки, д. 5, 6, 18, 19, 20, 23, 24, 25, 26, 27, 47, 56, 57, 58 13—Д, 33 14—Ж.
Прутъ, р. 6, 19, 23, 27, 47, 57 2—Д.
Прѣсновка, с. 28 14—К, 29 4—Г, 34 15—В.
Прѣсновская, стн. 5, 6, 18, 19, 20, 23, 24, 25, 26, 27, 47, 56, 57, 58 6—Г, 28 9—К, 34 10—В.
Прѣсногорьковская, стн. 28 8—К, 34 9—В.
Прѣсногорьковскій, п. 28 8—К, 34 9—В.
Прѣсный, п. 28 14—Л, 29 4—Д, 34 15—Г.
Прядченская, с. 33 10—Д.
Пряктычевка, с. 33 11—Д.
Прянишникова, мс. 28 14—В, 30 4—Д.
Псіо-хуранъ, гр. 33 6—Д.
Пскемскій, г. хр. 35, 41 12—Е.
Пскемъ, с. 35, 41 12—Е.
Псковъ, г. 6, 19, 23 2—Г.
Псухунъ, р. 33 14—И.
Пузино, п. 33 12—Ж.
Пузырево, с. 28 17—К, 29 7—Г, 30 7—М, 34 18—В, 38 4—Б.
Пукшамъ-пауль, с. 28 7—Е.
Пульванонгна, р. 30 18—И, 18—К, 31 6—А, 6—Б.
Пунга-таха, г. хр. 36 15—Б.
Пуни, о-въ 28 16—Д, 30 5—Ж.
Пупковская, с. 30 9—Ж.
Пуръ, р. 28 14—Д, 30 4—Ж.
Пусема, р. 30 19—И.
Пусташевы, юр. 28 19—И, 29 6—В.
Пустое, с. 30 7—Г.
Пустозерскъ, г. 5, 6, 18, 19, 20, 23, 24, 25, 26, 27, 47, 56, 57, 58 5—В.
Пусторѣцкое, с. 5, 6, 18, 19, 20, 23, 24, 25, 26, 27, 47, 56, 57, 58 16—В, 36 18—Г.
Пустынское, с. Тобол. губ. 28 13—И, 29 3—В, 34 14—Б.
Пустынское, с. Томск. губ. 29 7—Е, 34 18—Д, 38 4—Г.
Путте-юганъ, р. 28 9—Д.
Путятина, о-въ 33 13—И.
Пучи, гр. 33, 16—Е.
Пушкарево, плотбище 29 10—Б, 30 10—К.
Пушкаревское, с. 28 7—И
Пушкино, д. 33 14—Ж.
Пушкинскій, п. 5, 6, 18, 19, 20, 23, 24, 25, 26, 27, 47, 56, 57, 58 7—Д, 34 12—Е, 35, 41 12—Б.
Пушкинское, с. 33 11—Д.
Пущинское, с. 5, 6, 18, 19, 20, 23, 24, 25, 26, 27, 47, 56, 57, 58 15—Г, 36 17—Е.
Пчальское, оз. 30 6—Д.
Пчелиная, д. 33 13—З.
Пыдерата, р. 28 9—В.
Пыжа, р. 38 6—Г.
Пыльв-Караму, юр. 28 17—Ж, 29 7—А, 30 7—И.
Пырчиновы, юр. 36 3—Д.
Пышма, р. 5, 6, 18, 19, 20, 23, 24, 26, 27, 47, 56, 57, 58 6—Г, 28 8—И, 34 9—Б.
Пьягинъ, мс. 36 17—Д.
Пьяновская, с. 30 16—Л, 31 4—В.
Пьяноярскій, п. 29 6—Е, 34 17—Д, 38 3—Г.
Пѣганово, с. 28 10—К, 34 11—В.
Пѣтухова, ст. ж. д. 5, 6, 18, 19, 20, 23, 24, 25, 26, 27, 47, 56, 57, 58 6—Г, 28 9—К, 34 10—В.
Пѣтухово, с. Оренбург. губ. 28 7—К, 34 8—В.
Пѣтухово, с. Томск. губ. 28 18—И, 29 8—В, 30 8—Л.
Пѣтуховское, с. 28 9—К, 34 10—В.
Пѣшковскій, п. 28 7—Л, 34 8—Г.
Пягылы-югъ-пуголъ, юр. 28 15—Ж, 29 5—А, 30 5—И.
Пядютовъ камень, гр. 28, 4—Ж.
Пянджъ, р. 5, 6, 18, 19, 20, 23, 24, 25, 26, 27, 47, 56, 57, 58 6—Е, 35, 41 12—Ж.
Пясина, р. 5, 6, 18, 19, 20, 23, 24, 25, 26, 27, 47, 56, 57, 58 8—Б, 30 9—Г.
Пясино, оз. 30 9—Д.
Пясисоле, р. 28 13—В, 30 3—Д.
Пятигорскъ, г. 5, 6, 18, 19, 20, 23, 24, 26, 27, 47, 56, 57, 58 4—Д.
Пятистѣнный станъ, с. 5, 6, 18, 19, 20, 23, 24, 25, 26, 27, 47, 56, 57, 58 16—В, 36 18—В.
Пятково, с. 30 12—Л, 36 4—Д.
Пятницкое, с. 36 4—Д.
Пяторыжскій, п. 28 13—Л, 29 3—Д, 34 14—Г.

Раватъ, с. 35, 41 12—Е.
Равнина, ст. ж. д. 35, 41 8—З.
Радде, стн. 33 12—Е, 36 11—Ж.
Радость, резиденція 31 11—В, 32 9—Б.
Раевка, п. Акмол. обл. и уѣз. 28 11—М, 34 12—Д, 35, 41 12—А.
Раевка, п. Акмол. обл., Петропавл. уѣз. 5, 6, 18, 19, 20, 23, 24, 25, 26, 27, 47, 56, 57, 58 6—Г, 28 10—К, 34 1_—В.
Ражево, с. 28 10—И, 34 11—Б.
Разводная Б., с. 30 18—Н, 31 6—Д, 32 4—Г.
Разгонъ, с. 30 14—М, 31 2—Г.
Разгонъ, ст. ж. д. 30 15—М, 31 3—Г.
Раздольная, ст. ж. д. 5, 6, 18, 19, 20, 23, 24, 25, 26, 27, 47, 56, 57, 58 13—Д, 33 12—И.
Раздольный, п. 28 10-М, 34 11—Д, 35, 41 11—А.
Размахнина, ст. ж. д. 32 9—Д, 33 4—Д, 39 4—В.
Размахнинская, стн. 39 4—В.
Разсвѣтъ, зав. 30 12—И.
Разсказиха, с. 38 4—В.
Разсоха, с. 30 14—Г.
Разсоха, р. Енисейск. губ. 30 16—В, 19—В.
Разсоха, р. Енисейск. губ. 30 20—Г, 36 7—Г.
Разсыпная, стн. 34 3—Д.
Разъѣзжинское, с. 30 12—Н.
Райчиха, с. 33 11—Е.
Райчиха, р. 33 11—Е.
Ракиты, с. 29 5—Е, 34 16—Д, 38 2—Г.
Рамаданъ, к. 35, 41 10—Е.
Рангъ-куль, оз. 35, 41 14—Ж.
Раскемъ-дарья, р. 5, 6, 18, 19, 20, 23, 24, 25, 26, 27, 47, 56, 57, 58 7—Е.
Распутина, с. 30 17—М, 31 5—Г.
Расторгуева, о-въ 30 7—В.
Рата, р. 30 8—З.
Ратманова, мс. 33 18—Д, 36 14—Е.
Ратмановъ, о-въ 5, 6, 18, 19, 20, 23, 24, 25, 26, 27, 47, 56, 57, 58 18—В, 36 24—В.
Раутыыргынъ, постъ 36 21—Г.
Рахмановка, р. 38 6—Д.
Рахмановскіе минер. ключи 5, 6, 18, 19, 20, 23, 24, 25, 26, 27, 47, 56, 57, 58 8—Д, 29 9—Ж, 34 20—Е, 38 6—Д.
Рах-шарипъ, с. 35, 41 12—Ж
Ребриха, с. 38 4—В.
Ревель, г. 6, 19, 23 2—Г.
Рейнова, п. (ст. ж. д.) 5, 6, 18, 19, 20, 23, 24, 25, 26, 27, 47, 56, 57, 58 12—Г, 32 13—Г, 33 8—Г, 36 10—Е.
Репетекъ, ст. ж. д. 35, 41 8—Ж.
Рефунсири, о-въ 33 17—З.
Рештъ, г. 5, 6, 18, 19, 20, 23, 24, 25, 26, 27, 47, 56, 57, 58 4—Е.
Рига, г. 6, 19, 23 2—Г.
Рижская, с. 30 19—Л, 31 7—В, 32 6—Б.
Рижскій, зал. 6, 19, 23 2—Г.
Риштанъ, с. 35, 41 12—Е.
Рійсири, о-въ 33 17—З.
Роговая, р. 28 6—Г.
Родинскій (Родина), с. 29 5—Д, 34 16—Г, 38 2—В.
Родниковый, п. 34 5—Д.
Родчево, с. 5, 6, 18, 19, 20, 23, 24, 25, 26, 27, 47, 56, 57, 58 15—В.
Рождественскій, п. 5, 6, 18, 19, 20, 23, 24, 25, 26, 27, 47, 56, 57, 58 7—Г, 34 12—Д, 35, 41 12—А.
Рождественскій, пр. 31 10—Г, 32 7—В, 33 3—В, 36 8—Е.
Рождественское, с. Енисейск. губ. 30 12—Л.
Рождественское, с. Томск. губ. 29 9—В, 30 9—Л.
Розенгартовка, ст. ж. д. 33 13—Ж.
Романиха, р. 30 15—Г.
Романкульскій, п. 34 5—Д.
Романова, с. Томск. губ. 29 7—Д, 30 7—Н, 34 18—Г, 38 4—В.
Романова, с. Иркут. губ. 30 17—Л, 31 5—В.
Романовка, с. Примор. обл. 33 13—И.
Романовка, с. Сыръ-дарьин. обл. 35, 41 12—Д.
Романовскій, п. Самарканд. обл. 35, 41 11—Е.
Романовскій, п. Томск. губ. 28 13—К, 29 3—Г, 34 14—В.
Романово (-ское), с. Тобол. губ. и уѣз. 5, 6, 18, 19, 20, 23, 24, 25, 26, 27, 47, 56, 57, 58 6—Г, 28 10—З.
Романовское, с. Акмол. обл. и уѣз. 34 12—Д, 35, 41 12—А.
Романовское, с. Енисейск. губ. 30 7—В.
Романовское, с. Забайкал. обл. 5, 6, 18, 19, 20, 23, 24, 25, 26, 27, 47, 56, 57, 58 11—Г, 31 11—Д, 32 8—Г, 33 3—Г, 36 8—Е.
Романовское, с. Семирѣчен. обл. 34 16—Ж, 35, 41 16—В.
Романовское, с. Сыръ-дарьин. обл. 35, 41 12—Д.
Ромны, с. Амур. обл. 33 11—Д.
Ромны, с. Примор. обл. 33 14—З.
Росомашій, мс. 36 20—В.
Россійское Н., с. 33 11—Г.
Россомскій, с. 30 15—Г.
Ростовцево, ст. ж. д. 5, 6, 18, 19, 20, 23, 24, 25, 26, 27, 47, 56, 57, 58 6—Е, 35, 41 10—Ж.
Рошанскій, г. хр. 35, 41 12—З.
Рошанъ, горн. область 35, 41 12—Ж.
Рубеженская, стн. 34 2—Д.
Рубино, с. 29 10—В, 30 9—Л.
Рудикова, с. 30 12—К.
Рудникъ Ридерскаго, с. 29 7—Е, 34 18—Д, 38 4—Г.
Ружино, д. 33 13—З, 36 12—Ж.

Румянцова Гр., мс. 36 24—Г.
Русская, з. 30 13—Н.
Русская Поляна, п. 28 12—Л, 34 13—Г.
Русскіе, о-ва 30 14—А.
Русскій, г. хр. 36 19—Г.
Русскій, о-въ 33 12—И.
Русское, с. 5, 6, 18, 19, 20, 23, 24, 25, 26, 27, 47, 56, 57, 58 12—В.
Русское устье, с. 5, 6, 18, 19, 20, 23, 24, 25, 26, 27, 47, 56, 57, 58 14—В, 36 15—Б.
Руссовка, д. 33 12—З, 36 12—З.
Рухлова, зим. 31 9—Г, 32 7—В.
Рухлово, ст. ж. д. 32 13—Г, 33 8—Г, 36 10—Е.
Ручайты, р. 34 17—З, 35, 41 17—Г.
Рыбинское, с. Енисейск. губ. 5, 6, 18, 19, 20, 23, 24, 25, 26, 27, 47, 56, 57, 58 9—Г, 30 13—М, 36 4—Д.
Рыбинское, с. Тобол. губ. 5, 6, 18, 19, 20, 23, 24, 25, 26, 27, 47, 56, 57, 58 7—Г, 28 12—И, 34 13—Б.
Рыбинское В., с. 30 13—М, 36 4—Д.
Рыбная, р. 30 13—К.
Рыбное, с. Енисейск. губ. и уѣз. 5, 6, 18, 19, 20, 23, 24, 25, 26, 27, 47, 56, 57, 58 9—Г, 30 12—К, 36 4—Д.
Рыбное, с. Енисейск. губ., Дудин. участ. 5, 6, 18, 19, 20, 23, 24, 25, 26, 27, 47, 56, 57, 58 10—Б, 30 18—В.
Рыбное, с. Сахалин. обл. 33 17—Г.
Рыкачева, о-въ 30 11—Б.
Рыкова, с. 31 7—В, 32 5—Б.
Рыковское, с. 5, 6, 18, 19, 20, 23, 24, 25, 26, 27, 47, 56, 57, 58 14—Г, 33 18—Д, 36 14—Е.
Рымникскій, п. 34 6—Г.
Рымникъ, мс. 33 18—Д.
Рыркайпія, мс. 5, 6, 18, 19, 20, 23, 24, 25, 26, 27, 47, 56, 57, 58 17—В, 36 22—В.
Рыськины, юр. 28 12—Ж, 29 2—А.
Рѣзуновскій, п. 33 10—Е.
Рѣжъ, р. 28 6—И.
Рѣполовское, с. 28 10—Ж.
Рѣшетное, с. 5, 6, 18, 19, 20, 23, 24, 25, 26, 27, 47, 56, 57, 58 8—Б, 30 7—В.
Рѣшетово, с. 28 16—К, 29 6—Г, 34 17—В, 38 3—Б.
Рѣшетское, с. 30 14—Л, 31 2—В.
Ряжскъ, г. 5, 6, 18, 19, 20, 23, 27, 47, 57 3—Г.
Рязанцевскій, п. 28 7—Л, 34 8—Г.
Рязань, г. 5, 6, 18, 19, 20, 23, 24, 25, 26, 27, 47, 56, 57, 58 3—Г.
Рясскій, п. 28 8—К, 34 9—В.

Сабинское, с. 29 11—Д, 30 11—Н.
Сабирь, с. 5, 6, 18, 19, 20, 23, 24, 25, 26, 27, 47, 56, 57, 58 16—В, 36 17—В.
Сабрей-ига, р. 28 8—Г.
Сабунъ, оз. 28 15—Е, 30 5—З.
Сабунъ, р. 28 16—Ж, 30 6—И.
Савенковскій, п. 28 9—М, 34 10—Д.
Савина, с. Енисейск. губ. и уѣз. 30 11—К.
Савина, с. Енисейск. губ. и уѣз. 30 16—К, 31 4—Б.
Савина (Выдрина), с. 30 15—Л, 31 3—В, 36 5—Д.
Савинова, с. 38 5—В.
Савиновское, с. 28 11—И, 34 12—Б.
Савинскій станъ, с. 38 4—В.
Саврюкъ, с. 35, 41 10—Е.
Сагайское, с. 5, 6, 18, 19, 20, 23, 24, 25, 26, 27, 47, 56, 57, 58 9—Г, 30 12—Н.
Сагарчинъ, ст. ж. д. 34 4—Д.
Сагибовскій, п. 33 11—Е.
Сагизъ, с. 34 4—Е.
Сагизъ, р. 5, 6, 18, 19, 20, 23, 24, 25, 26, 27, 47, 56, 57, 58 5—Д, 34 3—Е.
Сагыръ, р. 30 19—В.
Садовое, с. 35, 41 11—Е.
Садовскаго, з. 30 13—Н.
Садуйковскій, п. 28 7—Л, 34 8—Г.
Садыгоу, р. 33 14—И.
Сазанка Б., с. 33 10—Д.
Сазанка М., с. 33 10—Д.
Сазановка, с. 5, 6, 18, 19, 20, 23, 24, 25, 26, 27, 47, 56, 57, 58 7—Д, 35, 41 15—Д.
Саздинскій, п. 34 4—Д.
Сазе, к. 34 8—З, 35, 41 8—Г.
Сазоновское, с. 5, 6, 18, 19, 20, 23, 24, 25, 26, 27, 47, 56, 57, 58 6—Г, 28 9—И.
Саиткова, с. 28 8—И, 58 6—Г.
Сай, р. 28 7—В.
Сайгамъ-горть, юр. 28 9—Д.
Сай-кую, к. 35, 41 3—Д.
Сайлыкъ, с. 30 17—Д, 36 6—В.
Сайлюгемъ, г. хр. 29 9—Ж, 38 7—Д.
Сайрабъ, п. ст. 35, 41 10—З.
Сай-рамъ, с. 35, 41 11—Д.
Сакачи-алянъ, с. 33 14—Е.
Сакмара, р. 34 4—Д, 5—Г.
Сакмарская, стн. 34 4—Г.
Саксаульская, ст. ж. д. 34 7—Ж, 35, 41 7—В.
Саладжинъ, г. хр. 38 7—Г.
Салаирскій кряжъ, гр. 28 18—К, 29 8—Г, 30 8—М, 34 19—В, 38 5—Б.
Салаирское, с. 5, 6, 18, 19, 20, 23, 24, 25, 26, 27, 47, 56, 57, 58 8—Г, 28 18—К, 29 8—Г, 30 8—М, 38 5—Б.
Саласу, р. 33 16—Д.
Салатъ, р. 28 15—З, 29 5—Б.
Салба, с. 30 11—М.
Салбинское, с. 30 11—М.
Салда, р. 28 6—З.
Салдыковская, с. 31 11—А.
Салкаевъ, о-въ 36 10—Б.
Салмышъ, р. 34 4—Г.
Саломатово, с. 28 8—И, 34 9—Б.
Саломатовское, с. 28 8—К, 34 9—В.
Салтаимъ, оз. 28 11—И, 34 12—Б.
Салтосарайское, с. 28 8—К, 34 9—В.
Салтымакскій, г. хр. 29 9—Г, 30 9—М, 38 6—Б.
Салымъ, р. 28 11—Ж.
Салынъ, гр. 29 9—Д, 30 9—И.
Сальджаръ, г. хр. 38 6—Г.
Самара, г. 5, 6, 18, 19, 20, 23, 24, 25, 26, 27, 47, 56, 57, 58 5—Г.
Самара, р. 5, 6, 18, 19, 20, 23, 24, 25, 26, 27, 47, 56, 57, 58 5—Г.
Самара Б., р. 33 12—Ж.
Самара М., р. 33 12—Ж.
Самарга, р. 33 16—Ж, 36 13—Ж.
Самарка, д. 33 14—З.
Самаркандскій, п. 34 13—Д, 35, 41 13—А.
Самаркандъ, г. 5, 6, 18, 19, 20, 23, 24, 25, 26, 27, 47, 56, 57, 58 6—Е, 35, 41 10—Ж.
Самаровское, с. 5, 6, 18, 19, 20, 23, 24, 25, 26, 27, 47, 56, 57, 58 6—В, 28 10—Ж.
Самарскій, п. 29 7—Ж, 34 18—Е.
Самарское, с. 35, 41 11—Е.
Самахой, ул. 31 9—Г, 32 7—В.
Самба-Милла-тарыда, р. 30 14—Б.
Самохвалово, с. 28 13—И, 29 3—В, 34 14—Б.
Самсинъ, р. 34 16—Е, 35, 41 16—Б.
Самсоновское, с. 35, 41 14—Д.
Самсу, р. 35, 41 14—Д.
Самунда, о-ва 30 20—А.
Самъ, оз. 34 5—З, 35, 41 5—Г.
Самъ-су, п. ст. 35, 41 14—Д.
Санакно, мс. 36 23—Г.
Санга, р. 30 20—В.
Сангатка, р. 28 16—И, 29 6—В, 30 6—Л, 34 17—Б.
Сандогоу, д. 33 13—И, 36 12—З.
Сандыктавская, стн. 28 10—Л, 34 11—Г.
Сандыктасъ, гр. 34 17—Е, 35, 41 17—Б.
Санктъ-Михель, г. 6, 18, 19, 20, 23, 24, 25, 27, 47, 56, 57, 58 2—В.
Санниковское, с. 5, 6, 18, 19, 20, 23, 24, 25, 26, 27, 47, 56, 57, 58 7—Г, 34 13—Д.
Сань-синъ, г. 5, 6, 18, 19, 20, 23, 24, 25, 26, 27, 47, 56, 57, 58 12—Д.
Саньяхтатское, с. 5, 6, 18, 19, 20, 23, 24, 25, 26, 27, 47, 56, 57, 58 12—В.
Саппакъ, быв. п. ст. 34 7—Ж, 35, 41 7—В.
Саппакъ, ст. ж. д. 34 7—Ж, 35, 41 7—В.
Саппоро, г. 5, 6, 18, 20, 23, 24, 25, 26, 27, 47, 56, 57, 58 14—Д.
Сарадей-пауль, с. 28 6—Е.
Сарай, с. 35, 41 11—З.
Сарайчиковская, стн. 34 2—Ж.
Сара-ленъ, р. 34 14—Е, 35, 41 14—Б.
Саралинская, гр. 38 6—Б.
Саралы, п. ст. 34 7—Е.
Саранаканъ Б., гр. 39 4—Б.
Саранаканъ М., гр. 39 4—Б.
Сарапульское (-ая), д. 5, 6, 18, 19, 20, 23, 24, 25, 26, 27, 47, 56, 57, 58 13—Д, 33 14—Е, 36 13—Ж.
Саратовка, д. 33 13—З, 36 12—З.
Саратовскій, п. 28 15—Л, 29 5—Д, 34 16—Г, 38 2—В.
Саратовъ, г. 5, 6, 18, 19, 20, 23, 24, 25, 26, 27, 47, 56, 57, 58 4—Г.
Сарача, с. 38 5—Г.
Сарбай-казганъ, к. 34 7—З, 35, 41 7—Г.
Сар-булакъ, к. Акмол. обл. 34 11—Ж, 35, 41 11—В.
Сар-булакъ, к. Акмол. обл. 34 12—Ж, 35, 41 12—В.
Сарвы-пай, гр. 28 8—Г.
Саргатское, с. 28 12—К, 34 13—В.
Сарданахская, с. 36 12—Г.
Сарди-бай, мог. 35, 41 14—Д.
Сардымъ, с. 35, 41 12—З.
Сарехтяхская, п. ст. 5, 6, 18, 19, 20, 23, 24, 25, 26, 27, 47, 56, 57, 58 13—В, 36 12—В.
Сарканская, стн. 34 16—З, 35, 41 16—Г.
Сарлу, гр. 38 6—В.
Саровка, с. 33 14—З.
Сар-сай, п. 34 6—Д.
Сартланъ, оз. 28 15—К, 29 5—Г, 34 16—В.
Сартовскій, пик. 34 14—Д.
Сартыкова, с. 28 13—Ж.
Сартыньи, с. 5, 6, 18, 19, 20, 23, 24, 25, 26, 27, 47, 56, 57, 58 7—В, 28 7—Е.
Сартю-пай, гр. 28 9—Г.
Сары-Агачъ, ст. ж. д. 35, 41 11—Е.
Сары-баба, гр. 35, 41 4—Е.
Сары-булакскій п. 34 15—З, 35, 41 15—Г.
Сары-Булакъ, с. 34 19—Ж.
Сары-Булакъ, п. ст. 35, 41 14—Е.
Сары-булакъ, к. 34 10—Ж, 35, 41 10—В.
Сары-булакъ, р. 34 16—Ж, 35, 41 16—В.
Сары-джалъ, с. 35, 41 14—Д.
Сары-джасъ, г. хр. 35, 41 16—Д.
Сары-джасъ, р. 35, 41 16—Д.
Сары-кенгиръ, р. 34 10—Е, 35, 41 10—Б.
Сары-копа, оз. 28 8—М, 34 9—Д.
Сары-куль, оз. 34 12—Ж, 35, 41 12—В.
Сары-мунтъ, оз. 28 8—М, 34 9—Д.
Сары-су, р. 5, 6, 18, 19, 20, 23, 24, 25, 26, 27, 47, 56, 57, 58 6—Д, 34 10—Ж, 12—Е, 35, 41 10—В, 12—Б.
Сары-Тайга, гр. 38 7—В.
Сары-Тургай, р. Тургайск. обл. 34 10—Е, 35, 41 10—Б.
Сары-тургай, р. Тургайск. обл. 28 8—М, 34 9—Д.
Сарыхобдинскій, п. 34 4—Е.
Сары-чеганакъ, быв. п. ст. 34 9—З, 35, 41 9—Г.
Сары-Чеганакъ, зал. 34 7—Ж, 35, 41 7—В.
Сары-Чеганакъ, оз. 35, 41 16—Д.
Сары-Чумышскій, п. 29 8—Д, 30 8—Н.
Сары-Язы, ст. ж. д. 35, 41 8—З.
Сарье-камышъ, п. 34 6—Д.
Сасъ-Тайга, гр. 38 7—В.
Сасык-куль, оз. 34 17—Ж, 35, 41 17—В.
Сасыкъ, оз. 29 4—Е, 34 15—Д.
Сасыкъ-кайнаръ, к. 34 12—Ж, 35, 41 12—В.
Сасыкъ-сай, п. ст. 35, 41 11—Д.
Сатыженское, с. 28 8—З.
Сатыженское, оз. 28 8—З.
Сатынъ, гр. 38 6—В.
Саумал-куль, оз. Семипал. обл., Каркарал. уѣз. 34 14—Е, 35, 41 14—Б.
Саумал-куль, оз. Семипал. обл., Павлодар. уѣз. 34 14—Д.
Саумал-куль, оз. Сыръ-дарьин. обл. 34 10—З, 35, 41 10—Г.
Саурань, ст. ж. д. 34 10—И, 35, 41 10—Д.
Саушкова, с. 29 6—Е, 34 17—Д, 38 3—Г.
Сафьянова, заимки (Урянхайскій край) 29 11—Е, 30 11—О, 12—Н, 13—Н.
Сафьянова, усадьба 30 12—О.
Сахалинскій, зал. 33 17—Г.
Сахалинскія, юр. 28 11—Ж.
Сахалинъ, о-въ 5, 6, 18, 19, 20, 23, 24, 25, 26, 27, 47, 56, 57, 58 14—Д, 33 18—Е, 36 14—Ж.
Сахалянъ, с. 5, 6, 18, 19, 20, 23, 24, 25, 26, 27, 47, 56, 57, 58 12—Г.
Сахапай, гр. 39 3—В.
Сахаписа, губа 28 3—Б.
Сахарновская, стн. 34 2—Е.
Сахарово, с. 31 7—Д, 32 5—Г, 36 7—Е.
Сахеза, р. 33 12—З.
Сахондо, ст. ж. д. 31 9—Е, 32 7—Д, 33 2—Д, 39 2—В.
Саинтуйская, с. 31 7—Е, 32 5—Д.
Саяны Восточные, гр. 30 12—Н, 31 3—Е, 32 2—Д, 36 5—Е.
Саять, с. 35, 41 11—Д.
Сбѣга, ст. ж. д. 31 13—Д, 32 11—Г, 33 6—Г, 39 5—Б.
Свербѣева, п. 32 13—Г, 33 8—Г.
Свердрупа, о-въ 30 6—Б.
Сверчкова, с. 29 8—Д, 30 8—Н, 34 19—Г, 38 5—В.
Свирь, р. 5, 6, 18, 19, 20, 23, 24, 25, 26, 27, 47, 56, 57, 58 3—В.
Свіягино, ст. ж. д. 33 13—З.
Св. Андрея, бух. 33 17—Е, 36 14—Ж.
Св. Андрея, о-въ 30 20—А.
Св. Андрея, часовня 5, 6, 18, 19, 20, 23, 24, 25, 26, 27, 47, 56, 57, 58 16—В, 36 19—В.
Св. Василія, мс. 5, 6, 18, 19, 20, 23, 24, 25, 26, 27, 47, 56, 57, 58 17—В, 36 21—Г.
Св. Владиміра, зал. 33 14—И, 36 13—З.
Св. Георгія, о-въ 36 23—Д.
Св. Діомида, о-ва 5, 6, 18, 19, 20, 23, 24, 25, 26, 27, 47, 56, 57, 58 18—В, 36 24—В.
Св. Игнатія, мс. 30 20—А.
Св. Іоны, о-въ 5, 6, 18, 19, 20, 23, 24, 25, 26, 27, 47, 56, 57, 58 14—Г, 36 14—Д.
Св. Креста, зал. 36 22—В.
Св. Лаврентія, губа 5, 6, 18, 19, 20, 23, 24, 25, 26, 27, 47, 56, 57, 58 18—В, 36 23—В.
Св. Лаврентія, о-въ 5, 6, 18, 19, 20, 23, 24, 25, 26, 27, 47, 56, 57, 58 18—В, 36 24—Г.
Св. Маріи, гр. 36 21—Г.
Св. Матвѣя, о-въ 5, 6, 18, 19, 20, 23, 24, 25, 26, 27, 47, 56, 57, 58 18—В, 36 23—Г.
Св. Михаила, фортъ 36 25—Г.
Св. Михаила, о-въ 36 25—Г.
Св. Николая, зал. 33 16—Г.
Св. Носа, гр. 36 14—Б.
Св. Ольги, постъ 5, 6, 18, 19, 20, 23, 24, 25, 26, 27, 47, 56, 57, 58 13—Д, 33 14—И, 36 13—З.
Св. Ольги, зал. 33 14—И, 36 13—З.
Св. Павла, о-въ (у п-ова Таймыра) 30 20—А.
Св. Павла, о-въ (въ Беринговомъ морѣ) 36 23—Д.
Св. Петра, гр. 33 16—Е, 36 13—Ж.
Св. Петра, о-въ 30 22—А.
Св. Преображенія, о-въ 5, 6, 18, 19, 20, 23, 24, 25, 26, 27, 47, 56, 57, 58 11—Б, 30 22—Б, 36 8—Б.
Св.-Троицкій Никольскій монастырь 5, 6, 18, 19, 20, 23, 24, 25, 26, 27, 47, 56, 57, 58 13—Д, 33 13—З, 36 12—З.
Св. Ѳаддея, зал. 30 19—А.
Св. Ѳаддея, мс. 30 19—А.
Святая, р. 30 6—Ж.
Святиловка, с. 33 10—Д.
Святогорскій, п. 5, 6, 18, 19, 20, 23, 24, 25, 26, 27, 47, 56, 57, 58 7—Г, 34 13—Д, 35, 41 13—А.
Святогорское, с. 28 8—Л, 34 9—Г.
Святодуховскій, п. 34 2—Д.
Святой Носъ, мс. 36 13—Б.
Святой Носъ, п-овъ 31 8—Д, 32 6—Г.
Свято-Троицкій миссіонерскій монастырь 35, 41 16—Д.
Сгибнева, п. 33 13—Г, 33 8—Г.
Себи, п. 30 13—Н.
Себинскій, пик. 29, 7—Ж, 34 18—Е.
Себугаръ, гр. 33 13—З, 36 12—З.
Севастополь, г. 5, 6, 18, 19, 20, 23, 24, 26, 27, 47, 57, 58 3—Д.
Севастопольское, с. 28 8—Л, 34 9—Г.
Севтовскія, юр. 28 9—З.
Сеймъ, р. 5, 6, 19, 23, 27, 47, 57 3—Г.
Секези, р. 30 19—З.
Секисовское, с. 38 4—Г.
Сектагли, з. 33 12—Д.
Селаукъ, оз. 36 26—В.
Селегняхъ, р. 5, 6, 18, 19, 20, 23, 24, 25, 26, 27, 47, 56, 57, 58 13—В, 36 13—В.
Селезнева, с. Иркут. губ. 30 18—Л, 31 6—В.
Селезнева, с. Томск. губ., Барнаул. уѣз. 38 3—В.
Селезнева, с. Томск. губ., Кузнецк. уѣз. 28 18—К, 29 8—Г, 30 8—М, 34 19—В, 38 5—Б.
Селемжа, р. 5, 6, 18, 19, 20, 23, 24, 25, 26, 27, 47, 56, 57, 58 12—Г, 33 12—Г, 36 12—Е.
Селемджинское, зим. 5, 6, 18, 19, 20, 23, 24, 25, 26, 27, 47, 56, 57, 58 13—Г, 33 12—Г.
Селенга, р. 5, 6, 18, 19, 20, 23, 24, 25, 26, 27, 47, 56, 57, 58 10—Д, 32 5—Д, 36 6—Ж.
Селенгинская, с. 32 4—Д, 36 7—Е.
Селеты, р. 5, 6, 18, 19, 20, 23, 24, 25, 26, 27, 47, 56, 57, 58 7—Г, 28 12—Л, 34 13—Г.
Селеты-тенизъ, оз. 28 12—Л, 34 13—Г.
Селиванинское (Скопцы), с. 30 10—Ж, 36 3—В.
Селиверстова, с. 29 6—Д, 34 17—Г, 38 3—В.
Селинда, с. 32 11—Д, 33 6—Д, 39 5—В.
Селляхская, губа 36 13—Б.
Селютора, с. 33 18—Е.
Селякино, с. 30 7—Д.
Селяндинская, с. 36 12—Д.
Селянсвскій боръ, с. 29 5—Е, 34 16—Д.
Сема, р. 38 5—Г.
Семенова, пер. 35, 41 16—Д.
Семеновка, д. 33 13—З.
Семеновка, с. 33 10—Д.
Семеновская, быв. п. ст. 34 9—З, 35, 41 9—Г.
Семеновскій, п. Акмол. обл. 28 11—М, 34 12—Д, 35, 41 12—А.
Семеновскій, п. Тургайск. обл. 28 7—Л, 34 8—Г.
Семеновскій, о-въ 36 12—Б.
Семеновское, с. Енисейск. губ. 30 12—М.
Семеновское, с. Томск. губ. 29 9—В, 30 9—Л.
Семи, р. 33 14—Г.
Семилужное (Семилужское), с. 5, 6, 18, 19, 20, 23, 24, 25, 26, 27, 47, 56, 57, 58 8—Г, 28 18—И, 29 8—В, 30 8—Л.
Семилужское (Семилужное), с. 5, 6, 18, 19, 20, 23, 24, 25, 26, 27, 47, 56, 57, 58 8—Г, 28 18—И, 29 8—В, 30 8—Л.
Семинскіе бѣлки, гр. 29 8—Е, 34 19—Д, 38 5—Г.
Семиозерное, с. 33 10—Д, 36 11—Е.
Семиозерный, п. 5, 6, 18, 19, 20, 23, 24, 25, 26, 27, 47, 56, 57, 58 6—Г, 28 7—Л, 34 8—Г.
Семипалатинская область 5, 6, 18, 19, 20, 23, 24, 25, 26, 27, 47, 56, 57, 58 7—Д.
Семипалатинскъ, г. 5, 6, 18, 19, 20, 23, 24, 25, 26, 27, 47, 56, 57, 58 8—Г, 29 6—Е, 34 17—Д, 35, 41 17—А, 38 2—Г.
Семирѣченская область 5, 6, 18, 19, 20, 23, 24, 25, 26, 27, 47, 56, 57, 58 7—Д.
Семипольское, с. 28 9—К, 34 10—В.
Семіярская, стн. 5, 6, 18, 19, 20, 23, 24, 25, 26, 27, 47, 56, 57, 58 7—Г, 29 4—Е, 34 15—Д.
Семярское, с. 28 11—Ж.
Сенжарскій, п. 28 9—К, 34 10—В.
Сенкибай, с. 35, 41 12—Д.
Сенташскій, пик. 29 7—Ж, 34 18—Е.
Сентелекъ, с. 29 7—Е, 34 18—Д, 38 4—Г.
Сень-Кельская, с. 36 16—В.
Серафимовка, д. 33 14—И.
Серафимовскій, пр. 31 10—Г, 32 8—В, 33 3—В, 36 8—Е.
Серахсъ, крѣпость 5, 6, 18, 19, 20, 23, 24, 25, 26, 27, 47, 56, 57, 58 6—Е, 35, 41 7—З.
Сергинскій В., зав. 28 5—И.
Сергіевская, гр. 29 9—Г, 30 9—М.
Сергіевскій, п. 28 9—М, 34 10—Д.
Сергіевскій, пр. 31 11—Б.
Сергіевское, с. Енисейск. губ. 30 8—Д, 36 2—В.
Сергіевское, с. Примор. обл. 33 17—Г.
Сергіевское, с. Семирѣчен. обл. 35, 41 14—Д.
Сергіевское, с. Томск. губ. 29 9—В, 30 9—Л.
Сергіе-Михайловское, с. 33 16—Г.
Сергіополь, стн. 5, 6, 18, 19, 20, 23, 24, 25, 26, 27, 47, 56, 57, 58 7—Д, 34 17—Ж, 35, 41 17—В.
Сергуль, с. 29 11—Г, 30 11—М.
Сергѣева, с. 29 10—Б, 30 10—К, 36 4—Д.
Сергѣевка, д. 33 13—И.
Сергѣевскій, п. 33 11—Г.
Сергѣевское, с. 29 8—Г, 30 8—М, 38 5—Б.
Сергѣй-юрига, р. 30 18—Г.
Сердце-камень, мс. 5, 6, 18, 19, 20, 23, 24, 25, 26, 27, 47, 56, 57, 58 18—В, 36 23—В.
Серебренниково, с. 29 10—Б, 30 10—И.
Серебряная, гр. 33 16—Д.
Серебрянка, с. 33 10—Д.
Серебр.-свинцовый рудникъ 33 14—З.
Серебрянская, с. 32 11—Г, 33 6—Г, 39 7—Б.
Серебрянское, с. 5, 6, 18, 19, 20, 23, 24, 25, 26, 27, 47, 56, 57, 58 7—Г, 28 13—К, 29 3—Г, 34 14—В.
Серебряный, п. 28 16—К, 29 6—Г, 34 17—В.
Середкинское В., с. 30 17—И, 31 5—Д, 32 3—Г.
Середкинское Н., с. 30 17—И, 31 5—Д, 32 3—Г.
Сережино, с. 32 10—Г, 33 5—Г.
Сережъ, р. 29 11—Г, 30 11—М.
Сережъ Б., с. 29 11—Г, 30 11—М.
Серс-су, р. 35, 41 13—Е.
Сетко, гр. 33 15—Д.
Сетя, р. 28 14—В, 30 3—Д.
Сеуль, г. 5, 6, 18, 19, 20, 24, 25, 26, 27, 47, 56, 57, 58 12—Е.
Сехо, стойбище 33 16—Г.
Сибирякова (Кузькинъ), о-въ 30 5—В.
Сибирячиха, с. 29 7—Е, 34 18—Д, 38 4—Г.
Сиваканъ, р. 33 11—В.
Сиваковка, д. 33 12—З.
Сивачинскій, п. 32 11—Д, 33 6—Д.
Сивигли, р. 30 17—З.
Сивучій, мс. 33 17—Д, 36 14—Е.
Сидими, д. 33 12—И.
Сидоркины, юр. 28 14—Ж, 29 4—А.
Сидоровская пристань 5, 6, 18, 19, 20, 23, 24, 25, 26, 27, 47, 56, 57, 58 8—В, 28 16—Д, 30 7—Ж, 36 2—В.
Сидоровское, с. 30 7—Г.
Сиземанъ, бух. 33 17—Д.
Сизова, с. 30 17—Л, 31 5—В.
Сизой, с. 30 16—К, 31 4—Б.
Сизой, о-въ 30 22—Б, 36 8—Б.
Сизыхъ, торгов. зим. 30 14—И.
Сики, р. 30 16—З.
Сикоку, о-въ 5, 6, 18, 20, 24, 25, 26, 27, 47, 56, 57, 58 13—Е.
Сиктяхъ, с. 36 10—В.
Силантьева, бух. 33 17—Е, 36 14—Ж.
Силанъ, с. 33 14—Ж.
Силанъ Б., р. 33 14—Ж.
Силанъ М., р. 33 14—Ж.
Силаткина, р. 30 12—Ж.
Силдацза, р. 33 14—Ж.
Силигиръ, р. 5, 6, 18, 19, 20, 23, 24, 25, 26, 27, 47, 56, 57, 58 11—В, 36 9—В.
Силитканъ, р. 33 13—Г.
Силова, р. 28 8—В.
Сильби, гр. 30 18—О, 32 4—Д.
Симахина, с. 30 17—Л, 31 4—В, 36 6—Д.
Симбирскъ, г. 5, 6, 18, 19, 20, 23, 24, 25, 26, 27, 47, 56, 57, 58 3—Д.
Симерская, р. 30 21—В.
Симоновская, п. ст. 33 10—Д.
Симоновскій, п. 33 10—Д.
Симоносеки, г. 5, 6, 18, 20, 24, 25, 26, 27, 47, 56, 57, 58 13—Е.
Симусиръ, о-въ 36 16—Ж.
Симферополь, г. 5, 6, 18, 19, 20, 23, 24, 26, 27, 47, 57, 58 3—Д.
Симъ, р. 34 5—В.
Синанца, р. 33 14—З.
Синанча, р. 33 13—И.
Сингизова, с. 34 5—Г.
Синеловскій, п. 33 14—Е.
Синское, с. 5, 6, 18, 19, 20, 23, 24, 25, 26, 27, 47, 56, 57, 58 12—В.
Синхобэ, р. 33 15—З.
Синъ-пай, с. 33 17—Ж.
Синъ-минъ-тинъ, г. 5, 6, 18, 19, 20, 23, 24, 25, 26, 27, 47, 56, 57, 58 12—Д.
Синячихинскій В., зав. 28 6—З.
Синяя, р. 36 10—Г.
Сипали, р. 33 16—Е.
Сипку, гр. 33 15—Ж, 36 13—Ж.
Сипсанторъ, оз. 28 9—З.
Сирикъ, р. 33 11—В.
Сисимское, с. 30 11—М.
Сисимъ, р. 30 11—М.
Ситниковское, с. 28 9—И, 34 10—Б.
Сихота-алинъ, г. хр. 5, 6, 18, 19, 20, 23, 24, 25, 26, 27, 47, 56, 57, 58 13—Д, 33 14—З, 16—Е, 36 13—Ж.
Сірпилскій, пик. 34 14—Е, 35, 41 14—Б.
Скалистая, гр. 33 16—Ж, 36 13—Ж.
Скворкинская, стн. 34 2—Д.
Скитинское, с. 28 8—К, 34 9—В.
Скитъ-Знаменскій монастырь 30 12—М.

Скобеева, з. 30 13—Н.
Скобелево, с. 5, 6, 18, 19, 20, 23, 24, 25, 26, 27, 47, 56, 57, 58 6—Д, 34 10—З, 35, 41 10—Г.
Скобелевъ, г. 5, 6, 18, 19, 20, 23, 24, 25, 26, 27, 47, 56, 57, 58 7—Е, 35, 41 12—Е.
Скобельцино, п. 5, 6, 18, 19, 20, 23, 24, 25, 26, 27, 47, 56, 57, 58 12—Д, 33 11—Е, 36 11—Ж.
Скокнинская, с. 30 18 — Л, 31 6 — В, 32 4 — Б.
Скопцовскія, юр. 28 10—Г.
Скоттъ Гансенъ, о-ва 30 8—Б.
Скрипачи, с. 29 10—Г, 30 10—М.
Скуратова, мс. 28 10—А.
Славгородъ, г. 5, 6, 18, 19, 20, 23, 24, 25, 26, 27, 47, 56, 57, 58 7—Г, 28 15—Л, 29 5—Д, 34 16—Г, 38 2—В,
Славянка, с. 5, 6, 18, 19, 20, 23, 24, 25, 26, 27, 47, 56, 57, 58 13—Д, 33 12—И, 36 12—З.
Славянскій, п. 28 15—Л, 29 5—Д, 34 16—Г, 38 2—В.
Сладководское, с. 28 12—Л, 34 13—Г.
Сладковское, с. 28 11—К, 34 12—В.
Сливкина, с. 35, 41 15—Д.
Слизовка, с. 5, 6, 18, 19, 20, 23, 24, 25, 26, 27, 47, 56, 57, 58 15—В, 36 16—В.
Слинкина, с. 28 10—З.
Слободчиково, с. 28 10—И, 34 11—Б.
Слободчиковское, с. 28 10—И, 34 11—Б.
Сломихинская, стн. 34 1—Е.
Слогово, с. 34 4—Г.
Слюдянка, ст. ж. д. 30 17—О, 31 5—Е, 32 3—Д, 36 6—Е.
Смаловскій, п. 28 7—Л, 34 8—Г.
Сметанина, с. 30 13—Л.
Смирновскій, п. 28 6—Л, 34 7—Г.
Смоленскій, п. 29 8—Д, 38 5—В.
Смоленское, с. Иркут. губ. 5, 6, 18, 19, 20, 23, 24, 25, 26, 27, 47, 56, 57, 58 10—Г, 30 17—Н, 31 5—Д, 32 3—Г, 36 6—Е.
Смоленское, с. Томск. губ. 29 8 — Д, 30 8—Н, 34 19—Г, 38 5—В.
Смоленскъ, г. 6, 19, 23, 27, 47, 57 3—Г.
Снѣжная, с. 30 18—О, 31 6—Е, 32 4—Д, 36 6—Е.
Снѣжная, р. 30 17—О, 31 5—Е, 32 3—Д.
Соболевская, стн. 34 2—Г.
Соболиная, с. 31 13—Д, 32 11—Г, 33 6—Г, 39 6—Б.
Соболь, д. 33 18—Д.
Соборный, пр. 30 13—К.
Собь, р. 28 8—Г.
Содомехе, р. 30 22—В.
Сожъ, р. 6, 19, 23, 27, 47, 57 3—Г.
Сойва, р. 28 3—Е.
Соколова, с. Енисейск. губ., Канск. уѣз. 30 14—Л, 31 2—В.
Соколова, с. Енисейск. губ. и уѣз. 30 16—К, 31 4—Б.
Соколова, с. Томск. губ. 38 5—В.
Соколовка, д. 33 13—З.
Соколовка, с. 33 11—Д.
Соколово, с. 28 7—К, 34 8—В.
Соколовскій, с. 30 15—Г, 36 6—Б.
Соколовское, с. 28 10—К, 34 11—В.
Сокольчи, д. 33 14—И.
Сокондо, гр. 32 7—Е, 33 2—Е, 39 2—Г.
Соктуевскій, п. 32 10 — Д, 33 5 — Д, 39 5—В.
Соктуй Б., с. 32 10—Д, 33 5—Д, 39 5—В.
Соктуй М., с. 32 10 — Д, 33 5 — Д, 39 5—В.
Сокуръ, ст. ж. д. 28 17—К, 29 7 — Г, 30 7—М, 34 18—В, 38 4—Б.
Солгонъ, с. 29 11—Г, 30 11—М.
Солданъ, п. 30 12—О.
Солдатка, п. ст. 33 10—Г.
Солдатское, с. 35, 41 11—Е.
Солеваренный зав. 30 18—Л, 31 5—8.
Солема, р. 30 21—В.
Соленая, ст. ж. д. 34 6—Е, 35, 41 6—Б.
Соленая, р. 30 7—Д.
Соленое, оз. 34 6—Е, 35, 41 6—Б.
Соликамскъ, г. 28 4—З.
Солилегопта, р. 28 13—В, 30 3—Д.
Солкина, с. 28 11—Ж.
Солнечная, п. ст. 33 12—Е.
Соловьева, с. 28 9—И, 34 10—Б.
Соловьевка, д. 33 13—З.
Солонецкое, с. Иркут. губ. 30 15 — М, 31 3—Г, 36 5—Е.
Солонецкое, с. Томск. губ. 29 7 — Е, 34 18—Д, 38 4—Г.
Солонечненскій, п. 39 7—А.
Солоновскій курортъ, с. 38 2—В.
Соло-тюбе, ст. ж. д. 34 9—З, 35, 41 9—Г.
Солтонъ, с. 29 8—Д, 30 8—Н, 38 5—В.
Солянка, р. 34 2—Д.
Соляной форпостъ, с. 38 2—Г.
Солянская, с. 31 9—Б.
Сомнительный, пр. 33 11—Г, 36 11—Е.
Соморсолахъ, р. 30 22—В.
Сомы-пауль, с. 28 6—Е.
Соналы, р. 34 12—Е, 35, 41 12—Б.
Сонга-Лянга-Нгьёе, оз. 30 18—Б.
Сонгу-дагъ, г. хр. 35, 41 4—Ж.
Сон-куль, оз. 35, 41 14—Е.
Сонните, р. 30 10—Г.
Сонское, с. 29 10—Г, 30 10—М.
Сонъ-юряга, р. 30 18—Г.
Сопакъ-соръ, оз. 34 12—Е, 35, 41 12—Б.
Сопкачанъ, гр. 30 19—В, 36 7—Б.
Сопочная (Опасная), р. 30 20—В.
Сэпочное, с. 5, 6, 18, 19, 20, 23, 24, 25, 26, 27, 47, 56, 57, 58 15—Г, 36 17—Д.
Сопочный, мс. 30 6—Г.
Сордонахъ (Арга), р. 5, 6, 18, 19, 20, 23, 24, 25, 26, 27, 47, 56, 57, 58 14—В, 36 13—Г.
Сордоннохъ, р. 30 19—Д.
Сор-кудукъ, к. 34 9—Е, 35, 41 9—Б.
Сор-куль, оз. 34 3—Д.
Соровскія, юр. 28 11—Ж, 29 2—А.
Сорокино, с. 28 18—Л, 29 8—Д, 30 8—Н, 34 19—Г, 38 5—В.
Сорокино, ст. ж. д. 30 12—М.
Сорокинское Б., с. 28 10—И, 34 11—Б.
Сорочій логъ, с. 28 18 — Л, 29 7 — Д, 30 7—Н, 34 18—Г.
Сорочинскій, п. 28 8—Л, 34 9—Г.
Соръ, оз. 31 8—Д, 32 6—Г.
Соръ, солен. оз. 28 14 — Л, 29 4 — Д, 34 15—Г.
Соръ-куль, оз. Урал. обл., Темир. уѣз. 34 4—Е.
Сосва, р. 5, 6, 18, 19, 20, 23, 24, 25, 26, 27, 47, 56, 57, 58 6—В, 28 7—Е.
Сосва М., р. 28 7—Е
Соснина, с. 31 7—Б, 36 7—Д.
Сосновка, д. 33 13—З.
Сосновка, п. 30 12—О.
Сосновка, с. Енисейск. губ., Ачинск. уѣз. 29 11—В, 30 11—Л.
Сосновка, с. Енисейск. губ., Минусин. уѣз. 30 12—Н.
Сосновка, с. Томск. губ., Бійск. уѣз. 38 4—Г.
Сосновка, с. Томск. губ. и уѣз. 38 5—Б.
Сосновскія, юр. зим. 28 9—Ж.
Сосновское, с. 31 9—Д, 32 7—Г, 33 2—Г.
Сосунова, мс. 33 16—Ж, 36 13—Ж.
Сосьва, р. 5, 6, 18, 19, 20, 23, 24, 25, 26, 27, 47, 56, 57, 58 6—Г, 28 5—Ж.
Сото, р. 30 17—Д.
Софіевскій, пр. 33 13—Г, 36 12—Е.
Софійская, стн. 35, 41 15—Д.
Софійскій, пр. 33 10—В.
Софійское, с. 5, 6, 18, 19, 20, 23, 24, 25, 26, 27, 47, 56, 57, 58 13—Г, 33 16—Д, 36 13—Е.
Софропова, гр. 32 5—Д, 36 7—Е.
Сохатино, с. 33 11—Д.
Сохотаха, г. хр. 36 13—В.
Сохотойское, с. 32 5—Д.
Сохъ, с. 35, 41 12—Ж.
Сохъ, р. 35, 41 12—Ж.
Сочуръ, р. 29 11—Б, 30 10—К, 36 4—Д.
Союзовскій, п. 33 12—Ж.
Спамвергъ, гр. 33 18—Ж.
Спасскій, зав. 5, 6, 18, 19, 20, 23, 24, 25, 26, 27, 47, 56, 57, 58 7—Д, 34 13—Е, 35, 41 13—Б.
Спасскій, п. 5, 6, 18, 19, 20, 23, 24, 25, 26, 27, 47, 56, 57, 58 6—Д, 35, 41 11—Е.
Спасское, с. Примор. обл. 5, 6, 18, 19, 20, 23, 24, 25, 26, 27, 47, 56, 57, 58 13—Д, 33 13—З.
Спасское, с. Томск. губ., Каинск. уѣз. 5, 6, 18, 19, 20, 23, 24, 25, 26, 27, 47, 56, 57, 58 7—Г, 28 14—К, 29 4—Г, 34 15—В.
Спасское, с. Томск. губ. и уѣз. 38 5—А.
Спасское, с. Ферган. обл. 35, 41 13—Е.
Спиридоново, с. 30 8—В.
Спирина, з. 30 12—Н.
Спирино, с. 28 16—К, 29 6—Г, 34 17—В.
Сполошинская, с. 31 8—Б, 32 6—А.
Средне-Аягузская, п. ст. 34 16—Ж, 35, 41 16—В.
Средне-Борзинскій, п. 32 11—Д, 33 6—Д.
Средне-Бѣлое, с. 33 10—Д.
Средне-Бѣлое, ст. ж. д. 33 10—Д, 36 11—Е.
Среднева, о-въ 36 16—Ж.
Средне-Вилюйскъ, с. 36 10—Г.
Средній, с. 30 20—Б.
Средняя, р. Енисейск. губ. 30 19—В.
Средняя, р. Тобол. губ. 28 11—В.
Сростинское, с. Томск. губ., Бійск. уѣз. 38 5—В.
Сростинское, с. Томск. губ., Змѣиногор. уѣз. 29 6—Е, 34 17—Д, 38 3—Г.
Срѣтенскій, п. Акмол. обл. 28 8—К, 34 9—В.
Срѣтенскій, п. Ферган. обл. 35, 41 11—Е.
Срѣтенскъ, г. 5, 6, 18, 19, 20, 23, 24, 25, 26, 27, 47, 56, 57, 58 11—Г, 32 10—Г, 33 5—Г, 36 9—Е, 39 5—Б.
Ставка Да-Найона (Монголія) 5, 6, 18, 19, 20, 23, 24, 25, 26, 27, 47, 56, 57, 58 10—Д.
Ставка Да-Найона (Урянхайск. край) 30 13—Н.
Ставка кн. Са-дза-сака 5, 6, 18, 19, 20, 23, 24, 25, 26, 27, 47, 56, 57, 58 9—Д.
Ставропольскій, п. 28 8—М, 34 9—Д.
Ставропольское, с. Сыръ-дарьин. обл. 35, 41 13—Д.
Ставропольское, с. Тургайск. обл. 5, 6, 18, 19, 20, 23, 24, 25, 26, 27, 47, 56, 57, 58 6—Г, 28 9—Л, 34 10—Г.
Ставрополь, г. 5, 6, 18, 19, 20, 23, 24, 26, 27, 47, 56, 57, 58 4—Д.
Становая, стн. 28 9—К, 34 10—В.
Становское, с. 28 7—К, 34 8—В.
Станчикъ, с. 36 16—Б.
Старка, бух. 36 14—Е.
Старо-Брянское, с. 31 8—Е, 32 5—Д, 36 7—Е.
Старобѣльское, с. 28 9—Л, 34 10—Г.
Старой, р. 30 21—Г.
Старо-Колутовскій, п. 28 10—М, 34 11—Д.
Старо-Комаровка, с. 33 17—Д.
Старо-Лошмаковскій, п. 39 5—Б.
Старо-марскія, юр. 28 11—Ж.
Старо-Семипалатинскій, п. 29 6—Е, 34 17—Д, 35, 41 17—А.
Стеклянскій, п. 29 5—Е, 34 16—Д, 35, 41 16—А.
Степановка, с. Акмол. обл. 5, 6, 18, 19, 20, 23, 24, 25, 26, 27, 47, 56, 57, 58 7—Г, 28 12—Л, 34 13—Г.
Степановка (Стефановское), с. Семирѣчен. обл. 5, 6, 18, 19, 20, 23, 24, 25, 26, 27, 47, 56, 57, 58 7—Д, 34 17—Ж, 35, 41 17—В.
Степановскій, п. Тургайск. обл., Актюбин. уѣз. 34 5—Д.
Степановскій, п. Тургайск. обл., Кустанайск. уѣз. 28 7—Л, 34 8—Г.
Степная, стн. 34 7—В.
Степно-дворецкая, с. 31 7—Д, 32 4—Г.
Степное, с. 35, 41 13—Д.
Степной, п. Тургайск. обл., Актюбин. уѣз. 5, 6, 18, 19, 20, 23, 24, 25, 26, 27, 47, 56, 57, 58 5—Г, 34 5—Д.
Степной, п. Тургайск. обл., Кустанайск. уѣз. 28 7—Л, 34 8—Г.
Степной Кучукъ, с. 29 6—Д, 34 17—Г, 38 3—В.
Стерлеговъ, мс. 30 10—Б.
Стерлитамакъ, г. 5, 6, 18, 19, 20, 23, 24, 25, 26, 27, 47, 56, 57, 58 5—Г, 34 4—Г.
Стефановское (Степановка), с. Семирѣчен. обл. 5, 6, 18, 19, 20, 23, 24, 25, 26, 27, 47, 56, 57, 58 7—Д, 34 17—Ж, 35, 41 17—В.
Стойба, з. 33 12—Г.
Столбовой, п. 33 12—Ж.
Столбовой, мс. 5, 6, 18, 19, 20, 23, 24, 25, 26, 27, 47, 56, 57, 58 16—Г, 36 18—Д.
Столбовой, о-въ 36 10—Б.
Столбовый, о-въ 5, 6, 18, 19, 20, 23, 24, 25, 26, 27, 47, 56, 57, 58 13—Б, 36 13—Б.
Столовая, гр. 33 15—З, 36 13—Ж.
Столыпинское, с. Акмол. обл. 5, 6, 18, 19, 20, 23, 24, 25, 26, 27, 47, 56, 57, 58 6—Г, 28 9—К, 34 10—В.
Столыпинское, с. Семипал. обл. 5, 6, 18, 19, 20, 23, 24, 25, 26, 27, 47, 56, 57, 58 7—Г, 28 14—Л, 29 4—Д, 34 15—Г.
Столыпинское, с. Семирѣчен. обл. 5, 6, 18, 19, 20, 23, 24, 25, 26, 27, 47, 56, 57, 58 7—Д, 35, 41 14—Д.
Сторожевой, п. 33 12—Е.
Строкинское, с. 28 12—И, 29 2—В. 34 13—Б.
Строящаяся ж. д. Алтайская 28 17—Л, 29 6—Е, 30 7—Н, 34 17—Д, 38 3—Г.
Строящаяся ж. д. Ачинскъ-Минусинскъ 30 10—М.
Строящаяся ж. д. Оренбургъ — Орскъ 34 5—Д.
Строящаяся ж. д. Татарскъ-Славгородъ 28 14—К, 29 4—Г, 34 15—В.
Строящаяся ж. д. Троицкъ-Кустанай 28 7—Л, 34 8—Г.
Стрѣжная, с. 29 7—Е, 34 18—Д, 38 4—Г.
Стрѣлка, с. 30 12—К, 36 4—Д.
Стрѣлка Меркушкина 36 15—Б.
Стрѣтенка, д. 33 13—З.
Стукова, с. 38 4—В.
Стурфурстенъ, мс. 36 13—Д.
Субботинское, с. 30 11—Н.
Суворкина, с. 30 17—Л, 31 5—В.
Судейское, с. 30 6—В.
Судженка, с. 29 8—В, 30 8—Л.
Судженка, ст. ж. д. 29 8—В, 30 8—Л.
Судзухе, р. 33 13—И.
Судрей-пауль, с. 28 5—Е.
Суетинское, с. 28 18—К, 29 8—Г, 30 8—М, 34 19—В, 38 5—В.
Суетка, с. 28 15—Л, 29 5—Д, 34 16—Г, 38 2—В.
Суерское, с. 28 8—И, 34 9—Б.
Сузакъ, с. 34 11—З, 35, 41 11—Г.
Суздальское, с. 28 15—К, 29 5—Г, 34 16—В, 38 2—Б.
Сузунъ, с. 5, 6, 18, 19, 20, 23, 24, 25, 26, 27, 47, 56, 57, 58 8—Г, 28 17—Л, 29 7—Д, 30 7—Н, 34 18—Г, 38 4—В.
Сузунъ Н., с. 28 17—Л, 29 7—Д, 34 17—Г, 38 4—В.
Сузунъ, р. 28 17—Л, 34 18—Г.
Суйга, р. 28 16—И, 29 6—В, 34 17—Б
Суйфунъ, р. 33 12—И.
Сукпай, р. 33 15—Ж.
Сулгачинская, с. 36 12—Г.
Сулины, юр. 28 11—Ж.
Султанабадъ, г. 5, 6, 18, 19, 20, 23, 24, 25, 26, 27, 47, 56, 57, 58 4—Е.
Султангузина, с. 34 5—Д.
Султануиз-дагъ, гр. 35, 41 7—Д.
Султанъ-Бентъ, ст. ж. д. 35, 41 8—З.
Сулу, оз. 30 13—В.
Сулу-куль, оз. Акмол. обл. 34 12—Е, 35, 41 12—Б.
Сулу-куль, оз. Урал. обл. 34 3—Е.
Сулу-соръ, оз. 29 4—Е, 34 15—Д.
Сума, р. 28 16—К, 29 6—Г, 34 17—В, 38 3—Б.
Сумароково, с. 5, 6, 18, 19, 20, 23, 24, 25, 26, 27, 47, 56, 57, 58 8—В, 30 10—И, 36 3—Г.
Сумбаръ, р. 35, 41 4—Ж.
Сумбя, к. 35, 41 3—Д.
Суминская, с. 28 15—К, 29 5—Г, 34 16—В, 38 2—Б.
Сумское, с 28 10—К, 34 11—В.
Сумульты, р. 29 9—Е, 38 6—Г.
Сунгари, р. 5, 6, 18, 19, 20, 23, 24, 25, 26, 27, 47, 56, 57, 58 12—Д, 33 11—Ж, 36 11—Ж.
Сунгача, р. 33 13—З.
Сунджи-токанъ, к. 35, 41 9—З.
Сундукъ-Тайга, гр. 38 7—В.
Суннунгна, р. 30 18—З, 36 6—Г.
Сунтарская, с. 5, 6, 18, 19, 20, 23, 24, 25, 26, 27, 47, 56, 57, 58 11—В, 36 9—Г.
Сунчи, с. 35, 41 5—Ж.
Сунъ, ст. ж. д. 33 9—Ж.
Суплатовка, с. 35, 41 12—Д.
Суракъ, р. 30 20—Е.
Сургута, зим. 34 11—Ж, 35, 41 11—В.
Сургутъ, г. 5, 6, 18, 19, 20, 23, 24, 25, 26, 27, 47, 56, 57, 58 7—В, 28 12—Ж.
Сурингнаканъ, р. 30 16—З.
Сурламкины, юр. 28 13—Ж, 29 3—А.
Сурниха, р. 30 11—И.
Суровская, с. 30 18—М, 31 6—Г, 32 4—В.
Сурханъ, р. 5, 6, 18, 19, 20, 23, 24, 25, 26, 27, 47, 56, 57, 58 6—Е, 35, 41 10—З.
Суръ-даба, пер. 29 10—Е, 30 10—О, 38 7—Г.
Сусамыръ, с. 5, 6, 18, 19, 20, 23, 24, 25, 26, 27, 47, 56, 57, 58 7—Д, 35, 41 13—Д.
Сусамыръ, р. 35, 41 13—Д.
Суслово, с. 29 10—В, 30 10—Л.
Суслово, ст. ж. д. 29 10—В, 30 10—Л.
Суть, оз. 29 11—Е, 30 11—О.
Сухановка, д. 33 16—Д, 36 13—Е.
Суханово, с. 36 17—В.
Сухановское, с. 5, 6, 18, 19, 20, 23, 24, 25, 26, 27, 47, 56, 57, 58 8—Б, 30 8—Б.
Сухарное, с. 5, 6, 18, 19, 20, 23, 24, 25, 26, 27, 47, 56, 57, 58 16—В, 36 18—В.
Сухарный, г. хр. 36 18—В.
Сухая, с. 31 7—Д, 32 5—Г.
Сухая Тесь, с. 29 11—Г, 30 11—М.
Сухая Тунгуска, р. 30 10—Ж.
Сухобузимское, с. 30 12—Л.
Сухова, с. 29 8—Г, 30 8—М, 38 5—В.
Суховская, с. 30 19—Л, 31 7—В, 32 5—Б.
Суховская, ст. ж. д. 30 17—Н, 31 5—Д, 32 3—Г.
Суховское, с. 28 12—К, 34 13—В.
Сухомлинова, з. 30 13—Н.
Сухона, р. 5, 6, 18, 19, 20, 23, 24, 25, 26, 27, 47, 56, 57, 58 4—В.
Сухоруковское, с. 5, 6, 18, 19, 20, 23, 24, 25, 26, 27, 47, 56, 57, 58 6—В, 28 9—Ж.
Сухотинскій, п. 33 10—Д.
Сухотинское, с. 28 10—Л, 34 11—Г.
Сухринское, с. 28 7—И, 34 8—Б.
Сухумъ, г. 5, 6, 18, 19, 20, 23, 24, 26, 27, 47, 56, 57, 58 4—Д.
Сучанскія копи 33 13—И, 36 12—З.
Сучанъ, р. 33 13—И.
Сушково, с. 30 9—Е.
Сыверма, гр. 30 15—Е, 36 5—В.
Сыгынахтахъ, с. 36 10—Б.
Сыда, р. 29 11—Г, 30 11—М.
Сыданъ, оз. 28 9—З.
Сыдеръ, с. 28 12—Г.
Сыланская, с. 5, 6, 18, 19, 20, 23, 24, 25, 26, 27, 47, 56, 57, 58 13—В.
Сылва, р. 28 4—И.
Сылгахытъ-таха, г. хр. 36 13—В.
Сылгытаръ, с. 36 16—В.
Сылгытъ-ыттаръ-тасъ, гр. хр. 36 14—В.
Сымъ, р. 30 9—И, 36 3—Г.
Сыня, р. 28 7—Д.
Сыреновское (Андреевское), с. 5, 6, 18, 19, 20, 23, 24, 25, 26, 27, 47, 56, 57, 58, 8—Б, 30 7—Г.
Сыромолотная, с. 38 5—Б.
Сыропятское, с. 5, 6, 18, 19, 20, 23, 24, 25, 26, 27, 47, 56, 57, 58 7—Г, 28 12—К, 29 2—Г, 34 13—В.
Сыртинская, стн. 34 6—Г.
Сыртъ, ст. ж. д. 34 4—Д.
Сырута-турка, оз. 30 14—В.
Сыръ-дарьинская область 5, 6, 18, 19, 20, 23, 24, 25, 27, 47, 56, 57, 58 6—Д.
Сыръ-дарьинская, ст. ж. д. 35, 41 11—Е.
Сыръ-дарья, р. 5, 6, 18, 19, 20, 23, 24, 25, 26, 27, 47, 56, 57, 58 6—Д, 34 9—З, 35, 41 9—Г.
Сысертскій, зав. 28 6—И.
Сысоевка, с. 33 13—З.
Сысола, р. 5, 6, 18, 19, 20, 23, 24, 25, 26, 27, 47, 56, 57, 58 5—В.
Сычевское, с. 29 8—Д, 34 19—Г, 38 5—В.
Сычуча, р. 33 13—Д.
Сѣверная (Тымера), р. 5, 6, 18, 19, 20, 23, 24, 25, 26, 27, 47, 56, 57, 58 8—В, 30 10—Е, 36 4—В.
Сѣверно-Астраханское, с. 33 18—Г.
Сѣверные пріиски 5, 6, 18, 19, 20, 23, 24, 25, 26, 27, 47, 56, 57, 58 9—В.
Сѣверный, п. 29 7—Ж, 34 18—Е, 38 4—Д.
Сѣданкинское, с. 36 17—Д.
Сѣданова, с. 30 16—Л, 31 4—В.
Сѣдельниково, с. 5, 6, 18, 19, 20, 23, 24, 25, 26, 27, 47, 56, 57, 58 7—Г, 28 13—И, 29 3—В, 34 14—Б.
Сѣдѣльниковское, с. 30 12—Л.
Сѣнновскее, с. 29 8—Ж, 34 19 — Е, 38 5—Д.
Сѣнца, р. 30 15—Н, 31 3—Д.
Сѣрово, ст. ж. д. 35, 41 12—Е.
Сѣтной, мс. 28 12—Г.
Сѣтовка, с. 29 8—Д, 34 19—Г, 38 5—В.
Сѣченское, с. 30 7—Д.
Сюардъ, п-овъ 36 25—В.
Сюгатинская, п. ст. 35, 41 14—Д.
Сюйньоль, с. 28 8—Е.
Сюрдокъ, гр. 33 14—В, 36 13—Е.
Сюркумъ, мс. 33 17—Д, 36 14—Е.
Сюрту-су, р. 34 11—Е, 35, 41 11—Б.
Сюрунгна, оз. 30 18—Ж, 36 6—В.
Сютты, с. 35, 41 13—Е.
Сядей, гр. 28 6—Д.
Сянь, р. 30 18—Ж.
Сяомулинъ, р. 33 13—З.
Сяо-Синанча, р. 33 14—З.
Сяо-сну, р. 33 14—З.
Ся-Сибарза, р. 33 14—Ж.

Тааласскій Ала-тау, г. хр. 35, 41 12—Д.
Табагинская, с. 36 11—Г.
Табанъ, к. 34 10—Ж, 35, 41 10—В.
Табаринское, с. 5, 6, 18, 19, 20, 23, 24, 25, 26, 27, 47, 56, 57, 58 6—Г, 28 7—З.
Табатканъ, гр. 35, 41 6—З.
Табатское, с. 29 11—Д, 30 11—Н.
Та-бейча, р. 33, 14—З.
Табія, п. 5, 6, 18, 19, 20, 23, 24, 25, 26, 27, 47, 56, 57, 58 6 — Г, 28 9 — М, 34 10—Д.
Табушинъ, с. 35, 41 11—Ж.
Табынъ-су, к. 34 5—И, 35, 41 5—Д.
Табынъ-безо-дла, гр. 38 6—Д.
Табьюганъ В., р. 28 14—Д, 30 4—Ж.
Тава Б., р. 28 11—И, 34 12—Б.
Тавастгусъ, г. 6, 18, 19, 20, 23, 24, 25, 26, 47, 56, 57, 58 2—В.
Таватомское, с. 5, 6, 18, 19, 20, 23, 24, 25, 26, 27, 47, 56, 57, 58 15—В, 36 17—Г.
Тавда, р. 5, 6, 18, 19, 20, 23, 24, 25, 26, 27, 47, 56, 57, 58 6—Г, 28 8—З.
Тавдинское, с. 5, 6, 18, 19, 20, 23, 24, 25, 26, 27, 47, 56, 57, 58 6—Г, 28 8—И.
Тавризъ, г. 5, 6, 18, 19, 20, 23, 24, 25, 26, 27, 47, 56, 57, 58 4—Е.
Таврическій, п. Акмол. обл. 28 12—К, 34 13—В.
Таврическій, п. Тургайск. обл. 34 7—Г.
Тягалицаръ, с. 32 5—Д.
Таганасъ, гр. 28 5—К, 34 6—В.
Таганрогскій, п. 28 11—М, 34 12—Д, 35, 41 12—А.
Таганское, с. 28 14—К, 29 4—Г, 34 15—В.
Тагильская, с. Пермск. губ. 28 6—З.
Тагильская, с. Тобол. губ. 28 8—З.
Тагилъ, р. 28 5—З.
Тагна, с. 5, 6, 18, 19, 20, 23, 24, 25, 26, 27, 47, 56, 57, 58 10—Г, 30 16 — Н, 31 4—Д, 32 2—Г.
Тагна, р. 30 16—Н, 31 4—Д, 32 2—Г.
Тадушу, р. 33 14—З.
Тадынъ, гр. 38 6—Б.
Таежный, г. хр. 31 8—Б, 36 7—Г.
Таеле, р. 33 15—З.
Таемъ-гортъ, юр. 28 9—Д.
Тазовская, с. 5, 6, 18, 19, 20, 23, 24, 25, 26, 27, 47, 56, 57, 58 8—В 30 7—З, 36 2—Г.
Тазовская церковь, с. 5, 6, 18, 19, 20, 23, 24, 25, 26, 27, 47, 56, 57, 58 8—В, 28 16—Д, 30 7—Ж, 36 2—Г.
Тазовская, губа 5, 6, 18, 19, 20, 23, 24, 25, 26, 27, 47, 56, 57, 58 7—В, 28 13—В, 30 3—Д.
Таз-тау, р. 34 17—З, 35, 41 17—Г.
Тазъ, р. 5, 6, 18, 19, 20, 23, 24, 25, 26, 27, 47, 56, 57, 58 8—В, 28 16—Д, 30 6—Ж, 8—З.
Таимба, з. 30 15—И.
Тай-атканъ, гр. 34 13—Ж, 35, 41 13—В.
Тайга, с. 5, 6, 18, 19, 20, 23, 24, 25, 26, 27, 47, 56, 57, 58 8 — Г, 29 8 — Г, 30 8—М, 38 5—А.
Тайга, р. 30 14—К, 31 2—Б.
Тайдахъ, с. 36 15—Б.
Тай-Джуза-Гето, с. 34 18—Ж.
Тайдзибе, р. 33 14—Ж.
Тайдонъ, р. 38 6—Б.
Тайдутъ, ст. ж. д. 31 9—Е, 32 7—Д, 33 2—Д, 39 2—В.
Тайляк-куль, оз. 34 10—З, 35, 41 10—Г.
Таймендра, р. 31 10—Б.
Таймендра Б., р. 31 11—Б.
Таймень, р. 33 12—Е.
Таймура, р. 30 15—З, 36 5—Г.
Таймырскій, зал. 30 14—А.
Таймыръ, о-въ 5, 6, 18, 19, 20, 23, 24, 25, 26, 27, 47, 56, 57, 58 9—Б, 30 13—А.
Таймыръ, п-овъ 5, 6, 18, 19, 20, 23, 24,

25, 26, 27, 47, 56, 57, 58 9—Б, 30 18—Б.
Таймыръ, оз. 5, 6, 18, 19, 20, 23, 24, 25, 26, 27, 47, 56, 57, 58 10—Б, 30 16—Б.
Таймыръ, р. 5, 6, 18, 19, 20, 23, 24, 25, 26, 27, 47, 56, 57, 58 9—Б, 30 12—В, 14—В.
Тайная, с. 29 8—Д, 38 6—В.
Тайнинскій, п. 32 10—Д, 33 5—Д, 39 6—В.
Тайнчинской ярмарки мѣсто 28 11—К, 34 12—В.
Тайныя, юр. 28 17—З, 29 8—Б, 30 7—К.
Тайто, р. 28 16—З, 29 6—Б, 30 6—К.
Тайчинскія, юр. 28 12—И, 29 2—В, 34 13—Б.
Тайшетъ, ст. ж. д. 5, 6, 18, 19, 20, 23, 24, 25, 26, 27, 47, 56, 57, 58 9—Г, 30 14—М, 31 2—Г, 36 5—Д.
Такиръ, ст. ж. д. 35, 41 6—З.
Такмыкъ, с. 28 12—И, 29 2—В, 34 13—Б.
Тактыкагиль, гр. 30 19—З, 36 7—Г.
Таку, г. 5, 6, 18, 19, 20, 24, 25, 26, 27, 47, 56, 57, 58 11—Е, 36 9—И.
Таламское, оз. 30 6—Д.
Таламъ, р. 30 6—Д.
Таласъ, р. 5, 6, 18, 19, 20, 23, 24, 25, 26, 27, 47, 56, 57, 58 7—Д, 34 12—И, 35, 41 12—Д.
Талачи, с. 33 10—Д.
Талачинское, с. 32 9—Г, 33 4—Г, 39 4—Б.
Талба, р. 36 10—Г.
Талбачинская, гр. 36 18—Д.
Талбачинское, с. 5, 6, 18, 19, 20, 23, 24, 25, 26, 27, 47, 56, 57, 58 15—Г, 36 17—Д.
Талданъ, ст. ж. д. 33 9—Г.
Талды, р. 34 15—Е, 35, 41 15—Б.
Талды-булакскій, п. 35, 41 16—Д.
Талды-кудукская, п. ст. 34 16—Ж, 35, 41 16—В.
Талды-кудукъ, к. 34 12—Е, 35, 41 12—Б.
Талдыкъ, р. 34 6—И, 35, 41 6—Д.
Талдысайскій, п. 34 5—Е.
Талды-эспе, р. Акмол. обл. 34 11—Ж, 35, 41 11—В.
Талды-эспе, р. Семипал. обл. 34 13—Ж, 35, 41 13—В.
Таледжа, гр. 33 12—Г.
Талецкое, с. 31 8—Д, 32 6—Г.
Талицкіе бѣлки, гр. 29 7—Е, 34 18—Д, 38 4—Г.
Талицкій, зав. 28 7—И.
Талицкій, п. 29 6—Е, 34 17—Д, 35, 41 17—А, 38 3—Г.
Таллыкъ, с. 35, 41 8—Ж.
Талманъ-Борзинскій, ул. 39 6—В.
Таловка, с. Енисейск. губ. 30 12—Л.
Таловка, с. Томск. губ., Бійск. уѣз. 38 4—Г.
Таловка, с. Томск. губ., Змѣиногор. уѣз. 29 8—Ж, 34 19—Е, 38 5—Д.
Таловка, с. Томск. губ., Змѣиногор. узд. 29 6—Е, 34 17—Д.
Таловка, р. 30 13—З.
Таловская, п. 32 11—Г, 33 6—Г, 36 9—Е, 39 7—Б.
Таловскій, п. 29 8—Г, 30 8—М.
Талое, зим. 33 11—Г.
Тал-сай, р. 34 6—Е.
Талхатан-Баба, ст. ж. д. 35, 41 7—З.
Талыска, р. 28 16—И, 29 6—В, 30 6—Л, 34 17—Б.
Тальменское, с. 28 17—Л, 29 7—Д, 30 7—Н, 34 18—Г, 38 4—В.
Таля, р. 30 17—Ж.
Тамбей, р. 28 11—Б.
Тамбовка, с. 5, 6, 18, 19, 20, 23, 24, 25, 26, 27, 47, 56, 57, 58 12—Г, 33 10—Д, 36 11—Ж.
Тамбовское Верх., с. 5, 6, 18, 19, 20, 23, 24, 25, 26, 27, 47, 56, 57, 58 13—Г, 33 15—Д, 36 13—Е.
Тамбовское Нцж., с. 5, 6, 18, 19, 20, 23, 24, 25, 26, 27, 47, 56, 57, 58 13—Г, 33 16—Д, 36 13—Е.
Тамбовское Ср., с. 5, 6, 18, 19, 20, 23, 24, 25, 26, 27, 47, 56, 57, 58 13—Г, 33 15—Д.
Тамбовъ, г. 5, 6, 18, 19, 20, 23, 24, 27, 47, 57, 58 4—Г.
Тамды, ст. ж. д. 34 5—Е.
Тамды, пик. 34 6—Д.
Тамерлановка, с. 5, 6, 18, 19, 20, 23, 24, 25, 26, 27, 47, 56, 57, 58 6—Д, 35, 41 11—Д.
Тамъ-Балаганакъ, р. 36 11—Д.
Тана, р. (въ Финляндіи) 5, 6, 18, 19, 20, 23, 24, 25, 26, 27, 47, 56, 57, 58 2—В.
Тана, р. Иркут. губ. 31 13—Б, 36 9—Д.
Танага, о-въ 36 22—Е.
Таналыкская, стн. 34 6—Д
Таналыкъ, р. 34 5—Г.
Тананча, р. 33 14—З.
Тангола, с. 36 13—Ж.
Тангуй (—ское), с. 5, 6, 18, 19, 20, 23, 24, 25, 26, 27, 47, 56, 57, 58 9—Г, 30 16—М. 31 4—Г, 36 5—Е.
Тандинская, п. ст. 36 12—Г.
Тандово, оз. 28 14—К, 29 5—Г, 34 15—В.
Тандыбаевскій, п. 28 9—М, 34 10—Д.
Тану-ола, г. хр. 5, 6, 18, 19, 20, 23, 24, 25, 26, 27, 47, 56, 57, 58 9—Г, 30 13—О.
Тансыкъ, р. 34 16—Ж, 35, 41 16—В.
Тапумъ, р. 33 13—Г.
Танча, с. 32 7—Д, 33 2—Д.
Таныспаевы, юр. 5, 6, 18, 19, 20, 23, 24, 25, 26, 27, 47, 56, 57, 58 7—Г, 28 14—И, 29 4—В.
Таныуреръ, р. 5, 6, 18, 19, 20, 23, 24, 25, 26, 27, 47, 56, 57, 58 17—В, 36 21—В.
Таолайчжао, ст. ж. д. 33 9—З
Таохобэ, р. 33 15—Ж.
Тапсуй, р. 28 7—Ж.
Таптугары, ст. ж. д. 31 13—Д, 32 12—Г 33 6—Г, 39 7—Б.
Тапъ, р. 28 9—И, 34 10—Б.
Тара, г. 5, 6, 18, 19, 20, 23, 24, 25, 26, 27, 47, 56, 57, 58 7—Г, 28 12—И, 29 2—В, 34 13—Б.
Тара, р. 5, 6, 18, 19, 20, 23, 24, 25, 26, 27, 47, 56, 57, 58 7—Г, 28 13—И, 29 3—В, 34 14—Б.
Тараба, р. 38 5—В.
Тарабинское, с. 28 18—Л, 29 8—Д, 30 8—Н, 34 19—Г, 38 5—В.
Тарайка, оз. 33 18—Е, 36 14—Ж.
Тараканoвка, с. Забайкал. обл. 31 7—Д, 32 5—Г.
Тараканoвка, с. Примор. обл. 33 17—Г.
Тарангулъ Б., оз. 28 9—Л, 34 10—Г.
Таранъ, мс. 28 12—Б, 30 2—Г.
Таранги-куль, оз. 29 8—Ж, 34 18—Е.
Тарасовская, с. 30 18—Л, 31 6—В, 32 4—Б.
Тарасова (В. Ульканская), с. 31 7—Г, 32 5—В, 36 7—Д.
Тарасоль, мс. 28 13—А, 30 3—В.
Тарбагатай, с. Амур. обл. 5, 6, 18, 19, 20, 23, 24, 25, 26, 27, 47, 56, 57, 58 12—Г, 33 11—Д, 36 11—Е.
Тарбагатай, с. Забайкал. обл. 5, 6, 18, 19, 20, 23, 24, 25, 26, 27, 47, 56, 57, 58 10—Г, 31 8—Е, 32 6—Д.
Тарбагатай, г. хр. 5, 6, 18, 19, 20, 23, 24, 25, 26, 27, 47, 56, 57, 58 8—Д, 34 18—Ж, 35, 41 17—В.
Тарбагатай, р. 30 14—О.
Тарбагатайская, ст. ж. д. 32 6—Д, 36 7—Е, 39 1—В.
Тарбагатайское, с. 5, 6, 18, 19, 20, 23, 24, 25, 26, 27, 47, 56, 57, 58 10—Г, 32 5—Д, 36 7—Е.
Тарея, р. 30 11—В.
Тарея М., р. 30 11—В.
Таримъ, р. 5, 6, 18, 19, 20, 23, 24, 25, 26, 27, 47, 56, 57, 58 7—Д.
Тарковская, с. 36 13—Д.
Тарсукай В., с. 32 10—Д, 33 5—Д, 39 5—В.
Тарсукай Н., с. 32 11—Д, 33 6—Д, 39 6—В.
Тартасъ, р. 28 14—И, 29 4—В, 34 15—Б.
Тартугай (Таръ-тугай), ст. ж. д. 5, 6, 18, 19, 20, 23, 24, 25, 26, 27, 47, 56, 57, 58 6—Д, 34 9—З, 35, 41 9—Г.
Тартышевскій, п. 33 13—Ж, 36 12—Ж.
Тарутино, ст. ж. д. 29 11—В, 30 11—Л.
Тарутинскій, п. 34 7—Г.
Тархаты, р. 29 10—Ж, 38 7—Д.
Таръ-тугай быв., п. ст. 33 9—З, 35, 41 9—Г.
Тас-джарганъ, к. 34 12—Ж, 35, 41 12—В.
Таскаево, с. 28 15—К, 29 5—Г, 34 16—В, 38 2—Б.
Таскаевское, с. 28 15—К, 29 5—Г, 34 16—В.
Таскина, д. 33 11—Д.
Таскина, с. 30 11—Н.
Таскино, с. 33 18—Д.
Тас-кудукъ, к. 34 11—Е, 35, 41 11—Б.
Таскылъ, гр. Томск. губ. 38 6—Б.
Таскылъ, гр. Урянхайск. края 30 12—Н.
Та-сну, р. 33 14—З.
Тасты, р. 34 17—Ж, 35, 41 17—В.
Тастынынъ-катылъ, мог. 34 15—З, 35, 41 15—Г.
Тасты-тургай, р. 28 8—М, 34 9—Д.
Тасъ-апка, с. 36 12—В.
Тасъ-кичу, к. 34 3—Ж.
Тасъ-тумусъ, с. 36 11—Б.
Тасъ-хаяхтахъ, г. хр. 36 13—В.
Тасѣева, р. 30 13—Л.
Тасѣевское, с. 5, 6, 18, 19, 20, 23, 24, 25, 26, 27, 47, 56, 57, 58 9—Г, 30 13—Л, 36 4—Д.
Татарка, р. 30 12—К.
Татарская, з. 30 12—К.
Татарская, ст. ж. д. 28 13—К, 29 3—Г, 34 14—В.
Татарскіе Городки, гр. 39 2—В.
Татарскій, п. 28 13—К, 29 3—Г, 34 14—В.
Татарскій (Невельского), прл. 5, 6, 18, 19, 20, 23, 24, 25, 26, 27, 47, 56, 57, 58 14—Д, 33 17—Д, 36 14—Ж.
Татарскъ, г. 5, 6, 18, 19, 20, 23, 24, 25, 26, 27, 47, 56, 57, 58 7—Г, 28 13—К, 29 3—Г, 34 14—В.
Татаурово, с. 31 10—Е, 32 8—Д, 33 3—Д, 39 3—В.
Татищевская, стн. 34 3—Д.
Таткины, юр. 29 8—В, 30 8—Л.
Татта, р. 36 12—Г.
Таттинская, с. 36 12—Г.
Татыръ, оз. 34 8—Е.
Татьяновская, пр. 31 12—Б.
Татьянинскій, п. 28 8—Л, 34 9—Г.
Тау-Асаръ, мог. 34 3—Е.
Таубинскій, п. 29 6—Ж, 34 17—Е, 35, 41 17—Б.
Тауйская, губа 5, 6, 18, 19, 20, 23, 24, 25, 26, 27, 47, 56, 57, 58 15—Г, 36 15—Д.
Тауйскъ, с. 5, 6, 18, 19, 20, 23, 24, 25, 26, 27, 47, 56, 57, 58 14—Г, 36 15—Д.
Тау-текелю, гр. 38 6—Д.
Таушканское, с. 28 7—И.
Тахангоу, р. 33 11—И.
Тах-сыръ, р. 33 11—И.
Тахта-базаръ, с. 35, 41 8—З.
Тахтыга, р. 31 10—Б, 32 8—А.
Тахтыганъ, р. 31 10—Б.
Тачинъ-гуанъ, г. хр. 33 13—И.
Ташаузъ, с. 34 6—К, 35, 41 6—Е.
Ташелонское, с. 31 8—Е, 32 6—Д.
Та-ши-чяо, г. 5, 6, 18, 19, 20, 24, 25, 26, 27, 47, 56, 57, 58 12—Д.
Ташкентъ, г. 5, 6, 18, 19, 20, 23, 24, 25, 26, 27, 47, 56, 57, 58 6—Д, 35, 41 11—Е.
Таш-курганъ, с. 5, 6, 18, 19, 20, 23, 24, 25, 26, 27, 47, 56, 57, 58 7—Е, 35, 41 13—Ж.
Ташта, с. 38 5—В.
Таштыпъ (—ское), с. 5, 6, 18, 19, 20, 23, 24, 25, 26, 27, 47, 56, 57, 58 8—Г, 29 10—Д, 30 10—Н.
Ташъ-Башатъ, с. 35, 41 12—Е.
Ташъ-карасуйская, п. ст. 35, 41 16—Д.
Ташъ-катанъ, ур. 35, 41 15—Д.
Ташъ-Кепри, ст. ж. д. 35, 41 8—З.
Таюктахъ, оз. 36 8—В.
Твердилова, р. 30 13—З.
Тверь, г. 6, 18, 19, 20, 23, 24, 25, 26, 27, 47, 56, 57, 58 3—Г.
Тебенатъ, гр. 38 6—Г.
Тебенякское, с. 28 8—И, 34 9—Б.
Тебисская, ст. ж. д. 28 14—К, 29 4—Г, 34 15—В, 38 1—Б.
Тевризское, с. 5, 6, 18, 19, 20, 23, 24, 25, 26, 27, 47, 56, 57, 58 7—Г, 28 11—И, 29 2—В, 34 12—Б.
Тегеранъ, г. 5, 6, 18, 19, 20, 23, 24, 25, 26, 27, 47, 56, 57, 58 5—Е.
Тегъ-гортъ, юр. зим. 28 8—Д.
Тедженъ, г. 5, 6, 18, 19, 20, 23, 24, 25, 26, 27, 47, 56, 57, 58 6—Е, 35, 41 7—З.
Теке, оз. 28 12—Л, 34 13—Г.
Текесъ, р. 35, 41 16—Д.
Тектюрское, с. 36 11—Г.
Телегонъ, к. 34 12—Ж, 35, 41 12—В.
Теле-куль, оз. 34 10—З, 35, 41 10—Г.
Телембинскій (Телемба), п. 5, 6, 18, 19, 20, 23, 24, 25, 26, 27, 47, 56, 57, 58 11—Г, 31 10—Д, 32 8—Г, 33 3—Г, 36 8—Е, 39 3—Б.
Телецкій, г. хр. 38 6—Г.
Телецкое, оз. 5, 6, 18, 19, 20, 23, 24, 25, 26, 27, 47, 56, 57, 58 8—Г, 29 9—Е, 38 6—Г.
Теличинское, с. 5, 6, 18, 19, 20, 23, 24, 25, 26, 27, 47, 56, 57, 58 16—В, 36 19—Г.
Тельма, ст. ж. д. 30 17—Н, 31 5—Д, 32 3—Г.
Тельпосъ-Исъ, гр. 28 5—Е.
Телятниковское, с. 31 8—Д, 32 6—Г.
Теляу, с. 35, 41 11—Е.
Тембенчи, р. 30 15—Е, 36 5—В.
Тембенчи, оз. 30 12—Е.
Темерликъ, п. ст. 35, 41 16—Д.
Темерликъ, р. 35, 41 16—Д.
Темирское, с. 32 5—Д.
Темиръ, г. 5, 6, 18, 19, 20, 23, 24, 25, 26, 27, 47, 56, 57, 58 5—Д, 34 5—Е.
Темиръ, р. 34 5—Е.
Темлюй, с. 31 7—Е, 32 5—Д.
Темникская, с. 30 18—О, 32 4—Д, 36 6—Е.
Темникъ, п. ст. 32 4—Д.
Темникъ, р. 30 18—О, 32 4—Д, 36 6—Е.
Тенга-Хорамъ, п. ст. 35, 41 10—Ж.
Тенгизъ, оз. 5, 6, 18, 19, 20, 23, 24, 25, 26, 27, 47, 56, 57, 58 6—Д.
Тененэкъ, с. 36 25—Г.
Тенизъ (Б. Кушмурунъ), оз. 28 8—Л, 34 9—Г.
Тентекъ, р. 34 17—З, 35, 41 17—Г.
Тенчыкъ, р. 30 15—О, 31 3—Е.
Теоре, о-въ 33 17—З.
Теплая, гр. 29 9—Г, 30 9—М.
Теплая Гора, с. 28 5—З.
Теплодубровское, с. 28 9—К, 34 10—В.
Тепторго, гр. 31 10—Б.
Терекли, быв. п. ст. 5, 6, 18, 19, 20, 23, 24, 25, 26, 27, 47, 56, 57, 58 6—Д, 34 7—Ж, 35, 41 7—В.
Теректа, р. 29 8—Е, 34 19—Д.
Теректинскіе бѣлки, гр. 29 8—Е, 34 19—Д, 38 5—Г.
Теректы, гр. 29 9—Г, 30 9—М, 34 11—Е, 35, 41 11—Б, 38 6—Б.
Теректы, р., Семирѣчен. обл., Лепсин. уѣз. 34 17—Ж, 35, 41 17—В.
Теректы, р. Семирѣчен. обл., Пишпек. уѣз. 35, 41 14—Д.
Теректы (Алексѣевскій), п. 29 8—Ж, 34 19—Е.
Терекъ, р. 35, 41 14—Е.
Теренкуль, п. 28 14—Л, 29 4—Д, 34 15—Г.
Терен-куль, оз. 34 16—Ж, 35, 41 16—В.
Теренсайскій, п. 34 4—Е.
Теренъ-Узякская, п. ст. 34 7—Е, 35, 41 7—Б.
Терень-Узякъ, ст. ж. д. 34 9—З, 35, 41 9—Г.
Терешкинская, с. 31 10—А.
Териноръ, оз. 30 14—О.
Термезъ, с. 5, 6, 18, 19, 20, 23, 24, 25, 26, 27, 47, 56, 57, 58 6—Е, 35, 41 10—З.
Терне, г. хр. 30 19—И.
Терней, д. 33 15—З.
Терней, бух. 5, 6, 18, 19, 20, 23, 24, 25, 26, 27, 47, 56, 57, 58 13—Д, 33 15—З, 36 13—Ж.
Терпѣнія, зал. 33 18—Е, 36 14—Ж.
Терпѣнія, мс. Примор. обл. 33 17—Е.
Терпѣнія, мс. (на Сахалинѣ) 33 19—Е, 36 14—Ж.
Терсаканскій, п. 28 9—М, 34 10—Д.
Терс-баканская, п. ст. 34 17—Ж, 35, 41 17—В.
Терсеканъ, с. 34 4—Ж.
Терскей Ала-тау, г. хр. 35, 41 16—Д.
Терскій, п. 38 5—В.
Терсолгайское, с. 28 17—И, 29 7—В, 30 7—Л, 34 18—Б.
Терсъ В., р. 29 9—Г, 30 9—М, 38 6—Б.
Терсъ Н., р. 29 9—Г, 30 9—М, 38 6—Б.
Терсъ Ср., р. 29 9—Г, 30 9—М, 38 6—Б.
Терсъ-Бутакъ, р. 34 12—Е, 35, 41 12—Б.
Терсюкское, с. 28 8—И, 34 9—Б.
Терють, с. 36 12—Б.
Тесек-тасская, п. ст. 34 17—Ж, 35, 41 17—В.
Тесинское, с. 30 11—Н.
Тесіо, р. 33 17—З.
Тесъ-булакъ, к. 34 12—З, 35, 41 12—Г.
Тетемеляхъ, р. 30 20—Ж.
Тетериканъ, р. 30 19—К, 31 6—Б.
Тетеря, р. 30 18—К, 31 6—Б.
Тетея, р. 30 19—И, 31 7—А.
Техменева, д. 33 13—З.
Теча, р. 28 7—К, 34 7—В.
Тея, р. 30 12—И.
Тибена, р. 30 19—В.
Тиганъ, оз. 30 16—В.
Тиганъ, р. 30 21—В.
Тигиль, р. 36 17—Д.
Тигильскій, п. 5, 6, 18, 19, 20, 23, 24, 25, 26, 27, 47, 56, 57, 58 15—Г, 36 17—Д.
Тигирецкіе Б., гр. 38 4—Г.
Тигирецкій, п. 38 4—Г.
Тигиртышъ, гр. 29 10—Д, 30 10—Н.
Тигрицкое, с. 30 11—Н.
Тигровая, с. 33 14—Ж.
Тида, р. 30 17—Е.
Тик-бутакъ, р. 34 7—Д.
Тикчикъ, оз. 36 26—Д.
Тилле, о-ва 30 10—Б.
Тиль, гр. 38 6—Г.
Тильканокитъ, р. 30 16—Е.
Тимолъ-караму, юр. 28 16—З, 29 6—Б, 30 6—К.
Тимошинское, с. 30 17—М, 31 5—Г.
Тимуръ, ст. ж. д. 34 11—И, 35, 41 11—Д.
Тинское, с. 30 14—Л, 31 2—В.
Тискино, с. 5, 6, 18, 19, 20, 23, 24, 25, 26, 27, 47, 56, 57, 58 8—Г, 28 17—З, 29 7—Б, 30 7—К.
Тискульское, с. 29 9—Г, 30 9—М.
Тисса, р. 30 15—Н, 31 3—Д.
Тисъ, р. 30 11—К.
Титова, с. 28 18—Л, 29 8—Д, 30 8—Н, 34 19—Г, 38 5—В.
Титовка, с. 34 3—Г.
Титово, с. 28 18—К, 29 8—Г, 30 8—М, 34 19—В, 38 5—Б.
Титовская, стн. 39 3—Б.
Титовскій, п. 5, 6, 18, 19, 20, 23, 24, 25, 26, 27, 47, 56, 57, 58 7—Д, 35, 41 13—Е.
Тифлисъ, г. 5, 6, 18, 19, 20, 23, 24, 25, 26, 27, 47, 56, 57, 58 4—Д.
Тиханова, с. 38 6—Б.
Тихая, р. 29 8—Ж, 34 19—Е, 38 5—Д.
Тихонова, пов. 36 14—В.
Тихонова, с. 30 11—Л.
Тихоновка, д. 36 12—Ж.
Тихоновка, с. 33 13—Ж.
Тихоно-задонскій, пр. 5, 6, 18, 19, 20, 23, 24, 25, 26, 27, 47, 56, 57, 58 11—Г, 31 11—Б, 36 8—Д.
Тички, с. 33 17—Д.
Титъ-Аринская, с. 36 11—Г.
Тіара, гр. 33 18—Д, 36 14—Е.
Тіуте, р. 28 9—Б.
Тненькау, постъ 36 20—Г.
Тобис-соръ, оз. 34 8—Е.
Тоболина, с. 28 15—К, 29 5—Г, 34 16—В.
Тоболово, с. 28 10—И, 34 11—Б.
Тоболъ, р. 5, 6, 18, 19, 20, 23, 24, 25, 26, 27, 47, 56, 57, 58 6—Г, 28 7—Л, 9—И, 34 7—Д, 9—В.
Тобольская губернія 5, 6, 18, 19, 20, 23, 24, 25, 26, 27, 47, 56, 57, 58 6—В.
Тобольскъ, г. 5, 6, 18, 19, 20, 23, 24, 25 26, 27, 47, 56, 57, 58 6—Г, 28 10—З.
Тогапъ, с. 35, 41 11—Е.
Тогой, р. 30 19—Д.
Тогой-Мойеро, р. 30 18—Д.
Тогузакъ, р. 28 6—Д, 34 7—Г.
Тогузъ, ст. ж. д. 34 7—Ж, 35, 41 7—В.
Тогузъ-Торау, с. 35, 41 13—Е.
Тогулъ, р. Енисейск. губ. 5, 6, 18, 19, 20, 23, 24, 25, 26, 27, 47, 56, 57, 58 9—Г, 30 14—М, 31 2—Г.
Тогулъ, р. Томск. губ. 38 5—В.
Тогульское, с. 5, 6, 18, 19, 20, 23, 24, 25, 26, 27, 47, 56, 57, 58 8—Г, 28 18—Л 29 8—Д, 30 8—Н, 38 5—В.
Тогурское, с. 28 17—З, 29 6—Б, 30 6—К,
Тогустемиръ, с. 34 4—Г.
Тодо-сима, о—въ 33 17—Ж.
Тодь, р. 33 13—Г.
Тоень-Аринская, с. 36 11—Г.
Тоень-Тиряхская, с. 36 11—Г.
Тойлю-Артъ, гр. 29 9—Е, 38 6—Г.
Той-тюбе, с. 35, 41 11—Е.
Той-ходжи, мог. 35, 41 18—Г.
Той-Чубекъ, мог. 35, 41 14—Д.
Токали, с. 35, 41 12—Е.
Токарева, с. 29 6—Д, 34 17—Г, 38 3—В.
Токарсу, г. хр. 33 15—Г, 36 13—Е.
Токіо, г. 5, 6, 18, 20, 23, 24, 25, 26, 27, 47, 56, 57, 58 13—Е.
Токко, р. 31 13—Б, 33 6—Б, 36 9—Д.
Токма, с. 30 18—К, 31 6—Б.
Токмакъ, с. 5, 6, 18, 19, 20, 23, 24, 25, 26, 27, 47, 56, 57, 58 7—Д, 35, 41 14—Д.
Токмакъ-атау, о-въ 34 6—И, 35, 41 6—Д.
Токобай, к. 34 11—Е, 35, 41 11—Б.
Токомы, р. 30 18—Ж.
Токрау, р. 34 14—Ж, 35, 41 14—В.
Токсабайсайскій, п. 34 4—Е.
Токты, р. 34 17—З, 35, 41 17—Г.
Токум-тыкканъ, к. 34 12—З, 35, 41 12—Г.
Токуши, ст. ж. д. 28 10—К, 34 11—В.
Токъ, оз. 36 12—Д.
Токъ, р. 33 11—В.
Тола, р. 5, 6, 18, 19, 20, 23, 24, 25, 26, 27, 47, 56, 57, 58 12—Д, 36 7—Ж.
Толбузина, п. 5, 6, 18, 19, 20, 23, 24, 25, 26, 27, 47, 56, 57, 58 12—Г, 33 9—Г, 36 10—Е.
Толка, р. 30 7—З.
Толля зимовка 30 13—А.
Толобки, с. 36 10—Б.
Толстихинское, с. 30 13—М.
Толстый носъ, с. 5, 6, 18, 19, 20, 23, 24, 25, 26, 27, 47, 56, 57, 58 8—Б, 30 7—Г.
Толя, зал. 30 15—А.
Томасъ, мс. 36 21—Б.
Томба В., р. 30 19—Е.
Томба Н., р. 30 19—Е.
Томилово, с. 28 17—К, 29 7—Г, 30 7—М, 34 18—В, 38 4—Б.
Томиловскій, пр. 38 7—В.
Томская губернія 5, 6, 18, 19, 20, 23, 24, 25, 26, 27, 47, 56, 57, 58 8—Г.
Томская, с. Амур. обл. 33 10—Д.
Томская, с. Тобол. губ. 28 7—З.
Томскій, зав. 29 9—Д, 30 9—Н, 38 6—В.
Томскъ, г. 5, 6, 18, 19, 20, 23, 24, 25, 26, 27, 47, 56, 57, 58 8—Г, 28 18—И, 29 8—В, 30 8—Л, 34 19—Б, 38 5—А.
Томтора, р. 33 9—Б, 36 10—Д.
Томусъ-хая, г. хр. 36 15—В.
Томъ-Чумышъ, р. 38 6—В.
Томь, р. Амур. обл. 33 11—Д.
Томь, р. Томск. губ. 5, 6, 18, 19, 20, 23, 24, 25, 26, 27, 47, 56, 57, 58 8—Г, 28 18—И, 29 8—В, 10—Д, 30 8—Л, 10—Н, 34 19—Б, 38 5—А, 7—В.
Тонгулъ, р. 29 9—В, 30 9—Л.
Тонинъ, мс. 33 18—Ж.
Тонкій, мс. 28 6—В.
Тонкова, с. 5, 6, 18, 19, 20, 23, 24, 25, 26, 27, 47, 56, 57, 58 8—В, 30 10—И, 36 3—Г.
Тонода, р. 31 11—Б.
Топазовая, гр. 33 16—Д, 36 14—Е.
Топако, гр. 30 17—З.
Топко, гр. 36 13—Д.
Тополевскій, п. 34 17—З, 35, 41 17—Г.
Тополъ, с. 30 13—Л.
Топольная, с. Томск. губ., Барнаул. уѣз. 28 15—Л, 29 5—Д, 34 16—Г, 38 2—В.
Топольная, с. Томск. губ., Бійск. уѣз. 38 5—Г.
Топольное, оз 28 14—Л, 29 4—Д, 34 15—Г, 38 1—В.
Топтушинское, с. 29 8—Д, 30 8—Н, 38 5—В.
Топучій, п. 38 5—Г.
Торга, р. 32 9—Г, 33 4—Г.
Торгайская, п. ст. 35, 41 14—Д.
Торгинская, стн. 32 10—Г, 33 5—Г, 39 5—Б.
Торгов.-пром. п. при Карачаганакскомъ базарѣ 34 3—Д.
Торгов.-пром. п. при Чиликскомъ базарѣ 34 3—Д.
Торго-Токко, р. 31 13—Б.
Торейскій минерал. источ. 39 4—В.
Торейское, с 30 17—О, 32 3—Д, 36 6—Е.
Торнео, г. 5, 6, 18, 19, 20, 23, 24, 25, 26, 27, 47, 56, 57, 58 2—В.
Торнео, р. 5, 6, 18, 19, 20, 23, 24, 25, 26, 27, 47, 56, 57, 58 2—В.
Торой, п. 33 9—Г.
Торомакитъ, р. 33 14—Г.
Торская И. У., с. 30 17—О, 31 5—Е, 32 3—Д.
Торумъ-юганъ, р. 28 12—Е.
Тостахъ, п. ст. 36 13—В.

Тостахъ, р. 5, 6, 18, 19, 20, 23, 24, 25, 26, 27, 47, 56, 57, 58 13—В, 36 13—В.
Тоуракъ, с. 38 5—Г.
Тоутъ-юганъ, р. 28 9—Д.
Тохомо, р. 30 13—И.
Тохта Б., с. 28 13—К, 29 4—Г, 34 14—В.
Тохтаянское, с. 5, 6, 18, 19, 20, 23, 24, 25, 26, 27, 47, 56, 57, 58 15—В, 36 16—Г.
Точесъ, р. 30 9—И.
Точильная, с. 29 8—Д, 34 19—Г, 38 5—В.
Точильная, гр. 30 11—Ж, 36 4—Г.
Тоя, р. 28 17—К, 29 7—Г, 30 7—М, 34 18—В.
Травная, с. 28 15—К, 29 5—Г, 34 16—В, 38 2—Б.
Травниковская, стн. 28 6—К, 34 7—В.
Травянка, р. 28 15—К, 29 5—Г, 34 16—В, 38 2—Б.
Трамбаусъ, с. 33 17—Д.
Трапезундъ, г. 5, 6, 18, 19, 20, 23, 24, 26, 27, 47, 56, 57, 58 3—Д.
Трекинская, стн. 34 2—Д.
Тремина, с. 30 14—Л, 31 2—В.
Трескова, с. 31 7—Д, 32 5—Г.
Трехъ-Бугорный, мс. 28 13—В, 30 3—Д.
Три брата, гр. 33 18—В, 36 14—Е.
Трифоновка, д. 33 14—З, 36 12—Ж.
Троицкій, п. Акмол. обл., Петропавл. уѣз. 28 9—К, 34 10—В.
Троицкій, п. (казачій) Акмол. обл., Петропавл. уѣз. 28 10—К, 34 11—В.
Троицкій, п. Тобол. губ. 28 13—К, 29 3—Г, 34 14—В.
Троицкій, п. Томск. губ. 28 15—Л, 29 5—Д, 34 16—Г.
Троицкій, п. Тургайск. обл. 34 5—Д.
Троицкій, п. Урал. обл. 34 4—Д.
Троицкій, п. Сыръ-дарьин. обл. 35, 41 11—Е.
Троицкій Н., п. Оренбург. губ. 28 6—Л, 34 7—Г.
Троицкій Н., п. Урал. обл. 34 5—Е.
Троицкій, пр. 38 7—В.
Троицкій, с. 30 9—Ж.
Троицкое, с. Амур. обл. 33 11—Д.
Троицкое, с. Енисейск. губ. 30 7—Г.
Троицкое, с. Забайкал. обл. 31 7—Д, 32 5—Г.
Троицкое, с. Оренбург. губ. и уѣз. 34 4—Г.
Троицкое, с. Примор. обл. 33 15—Е, 36 13—Ж.
Троицкое, с. Тобол. губ., Березов. уѣз. 28 9—Ж.
Троицкое, с. Тобол. губ., Турин. уѣз. 5, 6, 18, 19, 20, 23, 24, 25, 26, 27, 47, 56, 57, 58 6—Г, 28 7—З.
Троицкое, с. Томск. губ., Бійск. уѣз. 5, 6, 18, 19, 20, 23, 24, 25, 26, 27, 47, 56, 57, 58 8—Г, 29 7—Д, 30 7—Н, 34 18—Г, 38 4—В.
Троицкое, с. Томск. губ. и уѣз. 5, 6, 18, 19, 20, 23, 24, 25, 26, 27, 47, 56, 57, 58 8—Г, 29 9—В, 30 9—Л.
Троицкое Н. (Ново-Троицкое), с. Забайкал. обл. 32 8—Г, 33 3—Г, 39 3—Б, 36 8—Е.
Троицкое Н. (Ново-Троицкое), с. Сыръ-дарьин. обл. 5, 6, 18, 19, 20, 23, 24, 25, 26, 27 47, 56, 57, 58 7—Д, 35, 41 13—Д.
Троицкое (Печорское), с. 28 4—Е.
Троицко-Заводское, с. 5, 6, 18, 19, 20, 23, 24, 25, 26, 27, 47, 56, 57, 58 9—Г, 30 13—Л, 36 4—Д.
Троицко-Заозерная, с. 30 12—Л.
Троицкосавскъ, г. 5, 6, 18, 19, 20, 23, 24, 25, 26, 27, 47, 56, 57, 58 10—Г, 32 5—Д, 36 7—Е.
Троицкъ, г. 5, 6, 18, 19, 20, 23, 24, 25, 26, 27, 47, 56, 57, 58 6—Г, 28 6—К, 34 7—В.
Тром-юганска, с. 28 12—Ж.
Трубаниха, с. 28 4—Ж.
Трубкина, р. 30 12—Ж.
Ту, ст. ж. д. 33 10—Г, 36 11—Е.
Туар-кыръ, гр. 35, 41 4—Е
Туба, с. 30 17—Л, 31 5—В.
Туба, р. 30 12—Н.
Тугарак-соръ, оз. 34 5—Ж, 35, 41 5—В.
Тугры, р. 28 12—И, 29 2—В, 34 13—Б.
Тугулымская, с. 28 7—И.
Тугулымъ, ст. ж. д. 28 8—И.
Тугурскій, зал. 33 15—В, 36 13—Е.
Тугуръ, р. 33 15—Г.
Тугуттуръ, р. 30 20—Г.
Тугутуй, с. 30 18—Н, 31 6—Д, 32 4—Г.
Тудоваку, р. 33 14—З.
Тудуръ, р. 33 15—Д.
Туекта, с. 29 8—Е, 34 19—Д, 38 5—Г.
Тузиль-Бай, к. 34 5—И, 35, 41 5—Д.
Тузлунъ-куль, оз. 34 3—Е.
Тузъ, оз. 29 3—Е, 34 14—Д.
Тузъ-кане, оз. 35, 41 10—Е.
Туй, р. 28 12—И, 29 2—В, 34 13—Б.
Туколанъ, р. 30 16—Д.
Туколань, с. 31 7—Г, 32 5—В, 36 7—Д.
Туктыкитъ, р. 30 15—Е.
Тула, г. 5, 6, 19, 23, 27, 47, 57 3—Г.
Тулинское, с. 30 16—М, 31 4—Г.
Тулуновское, зим. 33 12—Г.
Тулунъ, с. 5, 6, 18, 19, 20, 23, 24, 25, 26, 27, 47, 56, 57, 58 10—Г, 30 16—М, 31 4—Г, 36 5—Е.
Тулунъ, ст. ж. д. 30 16—М, 31 4—Г, 36 5—Е.
Тулутай Н., с. 32 8—Д, 33 3—Д.
Тульзесъ, р. 30 9—И.
Тумангамъ (Галидзинъ), р. 33 11—И.
Туманный, мс. 33 16—Ж, 36 13—Ж.
Туманское, с. 5, 6, 18, 19, 20, 23, 24, 25, 26, 27, 47, 56, 57, 58 15—В, 36 17—Г.
Туманшетъ, р. 30 14—М, 31 2—Г.
Тумджа, р. 33 16—Д.
Туменъ-ула, р. 5, 6, 18, 19, 20, 23, 24, 25, 26, 27, 47, 56, 57, 58 12—Д, 33 11—И, 36 11—З.
Туминское, с. 30 11—М.
Туминъ, р. 33 16—Д, 36 13—Е.
Тумулды, оз. 30 12—Е, 36 4—В.
Тунайчи, оз. 33 18—Ж.
Тунанца, р. 33 14—Ж.
Тунгиръ, р. 32 12—В, 33 7—В, 36 10—Е.
Тунгуска, р. 33 14—Е.
Тунгуска Верх. (Ангара), 5, 6, 18, 19, 20, 23, 24, 25, 26, 27, 47, 56, 57, 58 9—Г, 10—Г, 30 13—К, 17—М, 36 4—Д, 6—Е.
Тунгуска Ниж., р. 5, 6, 18, 19, 20, 23, 24, 25, 26, 27, 47, 56, 57, 58 10—В, 30 15—Ж, 19—Л, 31 8—Б, 32 6—А, 36 6—Г.
Тунгускія, гр. 36 7—Г.
Тундатское, с. 29 9—В, 30 9—Л.
Тундинское, с. 29 9—Г, 30 9—М.
Тундринская, с. 28 12—Ж.
Тункинскіе бѣлки, гр. 30 16—О, 31 4—Е, 32 2—Д, 36 6—Е.
Тункинское (Тунка), с. 5, 6, 18, 19, 20, 23, 24, 25, 26, 27, 47, 56, 57, 58 10—Г, 30 16—О, 31 4—Е, 32 2—Д, 36 6—Е.
Тунская, с. 30 17—М, 31 5—Г.
Туолокъ, гр. 38 6—Г.
Тура, р. Тобол. губ. 5, 6, 18, 19, 20, 23, 24, 25, 26, 27, 47, 56, 57, 58 6—Г, 28 5—З, 9—И.
Тура, р. Забайкал. обл. 31 10—Е, 32 8—Д, 33 3—Д, 39 3—В.
Турана, г. хр. 33 12—Д, 36 12—Е.
Туранскій, п. 30 12—Н.
Туранскій караулъ, с. 30 16—О, 31 4—Е, 32 2—Д.
Туратсайскій, п. 34 6—Д.
Турахъ, с. 36 10—Б.
Турачакъ, с. 29 9—Д, 38 6—В.
Турашевы (Ѳаддеевы), юр. 28 14—И, 29 5—В.
Турбатъ, с. 35, 41 11—Е.
Тургай, г. 5, 6, 18, 19, 20, 23, 24, 25, 26, 27, 47, 56, 57, 58 6—Д, 34 8—Е, 35, 41 8—Б.
Тургайская область 5, 6, 18, 19, 20, 23, 24, 25, 26, 27, 47, 56, 57, 58 5—Д.
Тургайскій, п. 28 12—М, 34 13—Д.
Тургенева, д. 33 13—З.
Тургеневскій, п. 34 7—Г.
Тургенскій, п. 32 10—Д, 33 5—Д, 39 5—В.
Тургусунскій, зав. 38 4—Д.
Тургусунъ, с. 29 7—Ж, 34 18—Е, 38 4—Д.
Турдакино, с. 30 10—Г.
Туринская, сл. 28 7—И.
Туринскъ, г. 5, 6, 18, 19, 20, 23, 24, 25, 26, 27, 47, 56, 57, 58 6—Г, 28 7—И.
Турій-Рогъ, с. 5, 6, 18, 19, 20, 23, 24, 25, 26, 27, 47, 56, 57, 58 13—Д, 33 12—З, 36 12—Ж.
Турка, с. 31 7—Д, 32 5—Г, 36 7—Е.
Турка, юр. 31 11—Д, 32 9—Г, 33 4—Г, 36 9—Е, 39 4—Б.
Турка, р. 31 8—Д, 32 6—Г.
Туркестанъ, г. 5, 6, 18, 19, 20, 23, 24, 25, 26, 27, 47, 56, 57, 58 6—Д, 34 11—И, 35, 41 11—Д.
Туркестанскій, г. хр. 35, 41 11—Ж.
Турковское, с. 30 7—Д.
Турсунское, оз. 28 7—Ж.
Туртасъ, р. 28 10—З.
Туртасъ Б., р. 28 11—З.
Туртасъ М., р. 28 11—З.
Туру, р. 30 16—Ж, 36 6—В.
Турууканъ В. р., 30 17—Ж.
Турууканъ Н., р. 30 16—Ж.
Турукская, с. 30 18—Л, 31 6—В.
Туруктахъ, мс. 36 14—Б.
Турумовское, с. 28 14—К, 29 4—Г, 34 15—В.
Турумоканъ, гр. 30 18—З.
Турунтаевская, с. 31 7—Д, 32 5—Г, 36 7—Е.
Туруханскъ, г. 5, 6, 18, 19, 20, 23, 24, 25, 26, 27, 47, 56, 57, 58 8—В, 30 9—Ж, 36 3—В.
Туруханъ, р. 30 7—Е, 36 2—В.
Турымокитъ, г. хр. 30 17—З, 36 6—Г.
Турьинскіе рудники, с. 28 6—Ж.
Турьялахская, п. ст. 36 12—Г.
Тусумскія, юр. 28 12—Ж.
Тута, р. 33 16—Е.
Тутальская, ст. ж. д. 28 18—К, 29 8—Г, 30 8—М, 34 19—В, 38 5—Б.
Тутальское, с. Томск. губ. и уѣз. 5, 6, 18, 19, 20, 23, 24, 25, 26, 27, 47, 56, 57, 58 8—Г, 28 18—К, 29 8—Г, 30 8—М, 34 19—В, 38 5—Б.
Тутальское, с. Томск. губ., Маріин. уѣз. 29 10—В, 30 10—Л.
Тут-булакъ, к. 34 9—Ж, 35, 41 9—В.
Тутура, р. 30 18—М, 31 6—Г, 32 4—В.
Тутурское, с. 30 18—М, 31 6—Г, 36 7—Е.
Туфановскій, п. 34 7—Д.
Тухъ-Сигатъ, р. 28 14—З, 29 4—Б.
Тушама, с. 30 17—К, 31 5—Б.
Тушнолобово, с. 28 10—И, 34 11—Б.
Туюканъ Б., р. 31 10—Б.
Туя, р. 28 16—З, 29 6—Б, 30 6—К.
Тыгда, ст. ж. д. 33 9—Г.
Тыгда, р. 33 10—Г.
Тыгдинскій (-ое), п. 5, 6, 18, 19, 20, 23, 24, 25, 26, 27, 47, 56, 57, 58 12—Г, 33 10—Г.
Ты-Гиру-Тышъ, гр. 38 7—В.
Тыгысъ, р. 28 12—З, 29 2—Б, 34 13—А.
Тыжверъ, гр. 38 6—В.
Тыкины, юр. 28 13—Ж, 29 3—А.
Тылъ, р. 33 14—В.
Тылькамокитъ, р. 30 14—Е.
Тымга, р. 33 11—В.
Тыми, р. 33 17—Г.
Тымская, с. 5, 6, 18, 19, 20, 23, 24, 25, 26, 27, 47, 56, 57, 58 8—В, 30 7—З, 36 2—Г.
Тымское, с. 28 16—З, 29 6—Б, 30 6—К.
Тымъ, р. Томск. губ. 5, 6, 18, 19, 20, 23, 24, 25, 26, 27, 47, 56, 57, 58 8—Г, 28 17—З, 29 7—Б, 30 7—К, 36 2—Г.
Тымъ, р. Сахалин. обл. 33 18—Д.
Тынгуракъ, оз. 30 12—Г.
Тында, р. 32 14—В, 33 9—В.
Тырбылъ, ст. ж. д. 30 13—Л.
Тыргентуй, с. 31 10—Е, 32 8—Д, 33 3—Д.
Тыреть, с. 30 17—Н, 31 5—Д, 32 3—Г.
Тыреть, ст. ж. д. 5, 6, 18, 19, 20, 23, 24, 25, 26, 27, 47, 56, 57, 58 10—Г, 30 17—Н, 31 5—Д, 32 3—Г, 36 6—Е.
Тырка, оз. 31 7—Г, 32 5—В.
Тырма, р. 33 12—Е, 13—Е, 36 12—Е.
Тырмыцъ, с. 36 14—Е.
Тыръ, с. 33 16—Г, 36 13—Е.
Тюбе-кудукъ, к. 34 6—Ж, 35, 41 6—В.
Тюбюрень, ур. 36 14—В.
Тюбя-Басинская, с. 36 11—Г.
Тюгурюкскій, г. хр. 29 8—Е, 34 19—Е.
Тюгяняхская, с. 36 10—Г.
Тюдрала, с. 29 8—Е, 34 19—Д, 38 5—Г.
Тюёкяй, р. 30 16—Д.
Тюкалинскъ, г. 5, 6, 18, 19, 20, 23, 24, 25, 26, 27, 47, 56, 57, 58 7—Г, 28 11—К, 34 12—В.
Тюканъ, р. 36 9—Г.
Тюленденын-копасты, р. 34 12—Ж, 35, 41 12—В.
Тюленій, о-въ 33 19—Е, 36 14—Ж.
Тюлинское, с. 28 10—Ж.
Тюльково, с. 29 11—Г, 30 11—М.
Тюльку-бай, к. 34 12—З, 35, 41 12—Г.
Тюль-кулю-куль, оз. 34 7—Е.
Тюлюкъ, с. 35, 41 12—Д.
Тюма, р. 28 9—З.
Тюменево, с. 29 9—В, 30 9—Л.
Тюменцева, с. 30 19—Л, 31 6—В, 32 5—Б.
Тюменцево, с. 28 16—Л, 29 6—Д, 34 17—Г, 38 3—В.
Тюменцевская, с. 30 18—М, 31 6—Г, 32 4—В.
Тюмень, г. 5, 6, 18, 19, 20, 23, 24, 25, 26, 27, 47, 56, 57, 58 6—Г, 28 8—И.
Тюмень-арыкъ, ст. ж. д. 5, 6, 18, 19, 20, 23, 24, 25, 26, 27, 47, 56, 57, 58 6—Д, 34 10—З, 35, 41 10—Г.
Тюнтюгуръ, р. 28 8—Л, 34 9—Г.
Тюнь, р. 5, 6, 18, 19, 20, 23, 24, 25, 26, 27, 47, 56, 57, 58 12—В, 36 9—Г.
Тюпъ, р. 35, 41 16—Д.
Тюра-тамъ, ст. ж. д. 34 8—З, 35, 41 8—Г.
Тюре, оз. 29 4—Е, 34 15—Д.
Тюркхя, оз. 30 15—Д.
Тюря-Курганъ, с. 35, 41 12—Е.
Тюскаинскій, п. 29 8—Ж, 34 18—Е.
Тюте, с. 35, 41 16—Д.
Тютихэ, бух. 5, 6, 18, 19, 20, 23, 24, 25, 26, 27, 47, 56, 57, 58 13—Д, 33 14—З, 36 13—З.
Тютихэ, р. 33 14—З.
Тюхтеть, с. 5, 6, 18, 19, 20, 23, 24, 25, 26, 27, 47, 56, 57, 58 8—Г, 29 10—В, 30 10—Л.
Тяжинскія Вершины, с. 29 9—Г, 30 9—М
Тяжинъ, ст. ж. д. 29 10—В, 30 10—Л.
Тяжинъ, р. 29 9—В, 30 9—Л.
Тянь-Шань, г. хр. 5, 6, 18, 19, 20, 23, 24, 25, 26, 27, 47, 56, 57, 58 7—Д, 35, 41 16—Е.
Тяо-линь-цзы, ст. ж. д. 33 11—З.
Тяпка, с. 5, 6, 18, 19, 20, 23, 24, 25, 26, 27, 47, 56, 57, 58 18—В.

Уба, р. 29 7—Е, 34 18—Д, 38 4—Г.
Уба Черная, р. 29 7—Е, 34 18—Д, 38 4—Г.
Убаганъ (Тенизъ), оз. 5, 6, 18, 19, 20, 23, 24, 25, 26, 27, 47, 56, 57, 58 6—Г, 28 8—Л, 34 9—Г.
Убаганъ, р. 28 8—Л, 34 9—Г.
Убинская, стн. 29 6—Е, 34 17—Д, 38 3—Г.
Убинская, ст. ж. д. 28 15—К, 29 5—Г, 34, 16—В, 38 2—Б.
Убинское, с. 28 15—К, 29 5—Г, 34 16—В.
Убинское В., с. 29 7—Е, 34 18—Д, 38 4—Г.
Убинское, оз. 28 15—К, 29 5—Г, 34 16—В.
Убойна, с. 30 17—В.
Убойное, с. 30 6—В.
Уборка, д. 33 13—З.
Убса-норъ, оз. 5, 6, 18, 19, 20, 23, 24, 25, 26, 27, 47, 56, 57, 58 9—Г.
Убуръ-Зуругинскій, м. 32 8—Е, 33 3—Е.
Убуръ-Тохторскій п. 32 8—Д, 33 3—Д.
Увальный, п. 28 7—Л, 34 8—Г.
Уванасъ к. 34 11—З, 35, 41 11—Г.
Уваровское, с. 29 7—Е, 34 18—Д, 38 4—Г.
Уватское, с. 5, 6, 18, 19, 20, 23, 24, 25, 26, 27, 47, 56, 57, 58 6—Г, 28 10—З.
Уватское, оз. 28 11—И, 34 12—Б.
Увелька, р. 28 6—К, 34 7—В.
Угамскія, гр. 35, 41 11—Е.
Угамъ, р. 35, 41 11—Е.
Уганъ, р. 33 11—В.
Угара-ташъ, гр. 38 6—Г.
Угарка, р. 30 12—Г.
Угарное, с. 30 11—Г.
Угловая, с. Амур. обл. 33 11—Д.
Угловая, с. Томск. губ. 29 5—Е, 34 17—Д, 38 3—Г.
Угловое, с. 33 12—И.
Угольная, ст. ж. д. 33 12—И.
Угоянъ, порогъ 36 8—В.
Угуйское, с. 28 13—И, 29 3—В, 34 14—Б.
Угулятская, с. 5, 6, 18, 19, 20, 23, 24, 25, 26, 27, 47, 56, 57, 58 12—В, 36 10—В.
Уда, р. Забайкал. обл. 31 8—Д, 32 6—Г.
Уда, р. Иркут. губ. 5, 6, 18, 19, 20, 23, 24, 25, 26, 27, 47, 56, 57, 58 9—Г, 30 15—М, 31 2—Д, 36 5—Е.
Уда, р. Примор. обл. 33 12—В, 14—В, 36 12—Е.
Уджа, с. 36 9—Б.
Уджа, р. 36 8—Б.
Удинскій, скл. 36 13—Е.
Удская, губа 33 14—В, 36 13—Е.
Удскъ, с. 5, 6, 18, 19, 20, 23, 24, 25, 26, 27, 47, 56, 57, 58 13—Г, 33 13—В, 36 12—Е.
Удунга, п. ст. 32 4—Д.
Удыль, оз. 36 13—Е.
Удыченскій, п. 32 10—Г, 33 5—Г, 39 5—Б.
Уега, с. 36 14—Г.
Уединенія, о-въ 5, 6, 18, 19, 20, 23, 24, 25, 26, 27, 47, 56, 57, 58 8—Б, 30 9—А.
Ужеми, гр. 38 6—Г.
Ужуръ (-ское), с. 5, 6, 18, 19, 20, 23, 24, 25, 26, 27, 47, 56, 57, 58 8—Г, 29 10—Г, 30 10—М.
Узбай, гр. 34 12—Д, 35, 41 12—А.
Узбой, р. 35, 41 4—Ж.
Узден-соръ, оз. 34 3—Е.
Узень Б., р. 34 1—Е.
Узкій Лугъ, с. Забайкал. обл. 32 5—Д, 36 7—Е.
Узкій Лугъ, с. Иркут. губ. 30 17—Н, 31 5—Д, 32 3—Г, 36 6—Е.
Узкое, оз. 38 2—Г.
Узкой (Мордовина), мс. 28 12—Г.
Узловая, гр. 33 15—З, 36 13—Ж.
Узуйты, гр. 32 6—Е.
Узун-булакскій, пик. 34 17—Е, 35, 41 17—Б.
Узун-соръ, оз. 29 4—Е, 34 15—Д.
Узунъ, с. 35, 41 10—Ж.
Узунъ-булакъ, п. ст. 35, 41 11—Д.
Узунъ-су, с. 35, 41 4—Ж.
Узунъ-су, к. 35, 41 7—Ж.
Узянскій, зав. 34 5—Г.
Уилъ, р. 5, 6, 18, 19, 20, 23, 24, 25, 26, 27, 47, 56, 57, 58 5—Д, 34 3—Е.
Уильское, укр. 5, 6, 18, 19, 20, 23, 24, 25, 26, 27, 47, 56, 57, 58 5—Д, 34 4—Е.
Уіебцъ, р. 33 17—З.
Уй, р. Оренбург. губ. 28 6—К, 34 7—В.
Уй, р. Примор. обл. 33 16—Е.
Уй, р. Тобол. губ. 28 12—И, 29 2—В, 34 13—Б.
Уйбатъ, р. 29 11—Д, 30 11—Н.
Уймень, р. 29 9—Е, 38 6—Г.
Уймонская Верх., с. 38 5—Г.
Уймонская Ниж., с. 38 5—Г.
Уйрюмъ-кокъ, оз. 29 4—Е, 34 15—Д.
Уйская, стн. 34 6—В.
Уй Сылкара, п. 34 5—Д.
Уйсылъ-кора, р. 34 6—Д.
Уй-талъ, с. 35, 41 15—Д.
Укдама, р. 30 18—Д.
Укинское, с. 5, 6, 18, 19, 20, 23, 24, 25, 26, 27, 47, 56, 57, 58 16—Г, 36 18—Д.
Украинка, п. 28 11—К, 34 12—В.
Уксунайское, с. 28 18—Л, 29 8—Д, 30 8—Н.
Уктузское, с. 28 10—К, 34 11—В.
Укунын-качская, п. ст. 34 16—Ж, 35, 41 16—В.
Укургень, оз. 35, 41 15—Е.
Укурей, ст. ж. д. 32 10—Г, 33 5—Г, 39 5—Б.
Укурунру, г. хр. 33 15—Г.
Укъ, с. 30 15—М, 31 3—Г.
Укъ, ст. ж. д. 30 15—М, 31 3—Г.
Укыкитъ, оз. 30 18—Е.
Укыкытъ, р. 36 9—В.
Укырская И. У., с. 30 18—Н, 31 6—Д, 32 4—Г.
Укырское, с. 31 9—Д, 32 7—Г, 33 2—Г.
Укыръ, с. 5, 6, 18, 19, 20, 23, 24, 25, 26, 27, 47, 56, 57, 58 10—Д, 32 6—Е, 36 7—Ж.
Улаганъ, с. 29 9—Е, 38 6—Г.
Улала, с. 5, 6, 18, 19, 20, 23, 24, 25, 26, 27, 47, 56, 57, 58 8—Г, 29 8—Е, 34, 19—Д, 38 5—Г.
Улалинскій монастырь 38 5—Г.
Уланга, с. 33 10—Г.
Уланкомъ, г. 5, 6, 18, 19, 20, 23, 24, 25 26, 27, 47, 56, 57, 58 9—Д.
Улановка, п. ст. 33 13—Е.
Улантайга, гр. 30 14—О.
Уланъ, р. Семирѣчен. обл. 35, 41 15—Е.
Уланъ, р. (въ Китаѣ) 5, 18, 19, 20, 23, 24, 25, 26, 27, 47, 57, 58 10—Е.
Уланъ бургасы, г. хр. 31 8—Д, 32 6—Г.
Уланъ-Хибыда, р. 30 16—Г.
Улаханъ, оз. 30 15—Г.
Улаханъ-Вава, р. 30 19—Ж, 36 7—Г.
Улахъ-Анская, с. 36 11—Г.
Улачинская, с. 32 8—Д, 33 3—Д, 39 3—В.
Улдурга, р. 32 9—Г, 33 4—Г.
Улейская И. У., с. 30 17—Н, 31 5—Д, 32 3—Г.
Улейское, с. 32 10—Г, 33 5—Г, 39 5—Б.
Улентугскій, г. хр. 32 6—Д.
Улентуй, с. Забайкал. обл., Троицкосав. уѣз. 32 5—Д.
Улентуй, с. Забайкал. обл., Читин. уѣз. 31 9—Е, 32 7—Д, 33 2—Д, 39 2—В.
Уленты, р. 28 12—М, 34 13—Д.
Улія, р. 36 13—Д.
Уллюмма, оз. 30 14—Д.
Уловный камень, гр. 30 13—Ж, 36 4—Г.
Улугджибей, р. 30 13—О.
Улугузскій, пик. 34 16—Д, 35, 41 16—А.
Улудерлигъ, оз. 30 14—Н, 31 2—Д.
Улуй М., с. 29 11—В, 30 11—Л.
Улуйское Бол., с. 5, 6, 18, 19, 20, 23, 24, 25, 26, 27, 47, 56, 57, 58 9—Г, 29 11—В, 30 11—Л.
Улу-Кемъ, р. 5, 6, 18, 19, 20, 23, 24, 25, 26, 27, 47, 56, 57, 58 9—Г, 30 11—О.
Улутавскій, пик. 5, 6, 18, 19, 20, 23, 24, 25, 26, 27, 47, 56, 57, 58 6—Д, 34 10—Е, 35, 41 10—Б.
Улу-тау, гр. 34 10—Е, 35, 41 10—Б.
Улу-юлъ, р. 29 9—В, 30 9—Л.
Ульба, р. 29 7—Е, 34 18—Д, 38 4—Г.
Ульбанскій, зал. 33 15—Г, 36 13—Е.
Ульдури, с. 33 13—Е.
Ульканская, с. 31 7—В, 32 5—Б.
Улькумякъ, р. 34 8—Е.
Улькунъ-дарья, р. 34 6—И, 35, 41 6—Д.
Улькунъ-карой, оз. 28 12—К, 34 13—В.
Ульма, з. 33 11—Д.
Ульминъ, ст. ж. д. 33 10—Г.
Ульпакъ, ст. ж. д. 34 6—Ж, 35, 41 6—В.
Ульхунскій, п. 32 8—Е, 33 3—Е, 39 3—Г.
Уляканъ, р. 36 18—В.
Уляндина, р. 5, 6, 18, 19, 20, 23, 24, 25, 26, 27, 47, 56, 57, 58 14—В, 36 14—В.
Улясутай, г. 5, 6, 18, 19, 20, 23, 24, 25, 26, 27, 47, 56, 57, 58 9—Д.
Улятка, ст. ж. д. 32 13—В, 33 8—В.
Улятуевская, стн. 32 10—Д, 33 5—Д, 39 4—В.
Умальта, зим. 33 13—Д.
Умнакъ, о-въ 36 24—Е.
Умхей, ул. 31 9—Г, 32 7—В.
Уналашка, о-въ 36 24—Е.
Унаха, р. 33 10—В.
Унгатка, р. 30 16—З, 20—Ж.
Унгузетъ, р. 28 17—З, 29 7—Б, 30 7—К.
Унгуръ, п. 34 6—Д.
Унда, р. 32 10—Д, 33 5—Д, 39 5—В.
Ундинская, стн. 32 10—Д, 33 5—Д, 39 5—В.
Ундинское, с. 32 10—Д, 33 5—Д, 39 5—В.
Ундургинское Верх., с. 32 9—Д, 33 4—Д, 39 4—В.
Ундургинское Ниж., с. 32 8—Д, 33 3—Д, 36 8—Е.
Унимакъ, о-въ 36 24—Д.
Унимакъ, прл. 36 24—Е.
Унисакъ, с. 36 23—Г.
Унну, с. 36 14—Е.
Унтуунъ, р. 30 16—Ж.
Унынъ, с. 5, 6, 18, 19, 20, 23, 24, 25, 26, 27, 47, 56, 57, 58 18—В, 36 23—В.
Уньбеканъ, р. 30 18—Ж.
Уньеканъ, гр. 30 18—З.
Уньма (Урми), р. 33 13—Е, 36 12—Ж.
Унья, р. Амур. обл. 33 11—В.
Унья, р. Пермск. губ. 28 4—Ж.
Уразова, с. 34 6—В.
Уралъ, р. 5, 6, 18, 19, 20, 23, 24, 25, 26, 27, 47, 56, 57, 58 5—Г, 5—Д, 34 2—Е, 6—В.
Уральская область. 5, 6, 18, 19, 20, 23, 24, 25, 26, 27, 47, 56, 57, 58 5—Д.
Уральская, с. 35, 41 11—Е.
Уральская, стн. 34 4—Г.
Уральскъ, г. 5, 6, 18, 19, 20, 23, 24, 25, 26, 27, 47, 56, 57, 58 5—Г, 34 2—Д.
Урасалахъ, с. 36 14—В.
Ура-тюбе, с. 35, 41 11—Ж.
Урга, г. 5, 6, 18, 19, 20, 23, 24, 25, 26, 27, 47, 56, 57, 58 10—Д, 36 7—Ж.
Ургенчъ, с. 5, 6, 18, 19, 20, 23, 24, 25, 26, 27, 47, 56, 57, 58 6—Д, 35, 41 7—Е.
Ургутъ, с. 35, 41 10—Ж.
Урда-тау, гр. 34 16—Е, 35, 41 16—Б.
Урджарская, стн. 5, 6, 18, 19, 20, 23, 24, 25, 26, 27, 47, 56, 57, 58 8—Д, 34 17—Ж, 35, 41 17—В.

Урджаръ, р. 34 17—Ж, 35, 41 17—В.
Урдунъ-Тологой, гр. 39 2—В.
Урей, гр. 33 16—Ж.
Урибей, р. 28 15—Д, 30 6—Ж.
Урикъ, с. 30 17—Н, 31 5—Д, 32 3—Г.
Урикъ, р. 3016—Н, 31 4—Д, 32 2—Г.
Урилъ, ст. ж. д. 33 12—Е.
Уринское, с. 30 13—М.
Уринское Б., с. 30 13—Л.
Уринъ, р. 33 12—Е.
Урка, р. 32 12—Г, 33 7—Г.
Урканъ, с. 33 9—В.
Урканъ, р. 5, 6, 18, 19, 20, 23, 24, 25, 26, 27, 47, 56, 57, 58 12—Г, 33 9—Г, 11—В.
Урктъ, зал. 33 18—Г.
Уркэнъ, р. 30 17—Д.
Урлапова, с. 29 6—Д, 34 17—Г, 38 3—В.
Урлукъ, с. 32 5—Д.
Урлютюпская, стн. 5, 6, 18, 19, 20, 23, 24, 25, 26, 27, 47, 56, 57, 58 7—Г, 28 13—Л, 29 3—Д, 34 14—Г.
Урми (Уньма), р. 33 13—Е, 36 12—Ж.
Урмія, оз. 5, 6, 18, 19, 20, 23, 24, 25, 26, 27, 47, 56, 57, 58 4—Е.
Урны, р. 28 12—З, 29 2—Б.
Уровъ, р. 32 12—Г, 33 7—Г, 39 6—В.
Урское, с. 28 18—К, 29 8—Г, 30 8—М, 34 19—В, 38 5—Б.
Урсулъ, р. 29 8—Е, 34 19—Д, 38 5—Г.
Уртамское, с. 28 17—И, 29 7—В, 30 7—Л, 34 18—Б, 38 4—А.
Уртамызъ, с. 34 6—Г.
Урульга, с. 32 9—Д, 33 4—Д, 39 4—В.
Урулюнгуй, р. 32 10—Д, 33 5—Д, 36 9—Е, 39 6—В.
Урумчи, г. 5, 6, 18, 19, 20, 23, 24, 25, 26, 27, 47, 57, 58 8—Д.
Урунгу, р. 5, 6, 18, 19, 20, 23, 24, 25, 26, 27, 47, 56, 57, 58 8—Д.
Урундучи, сопка 30 16—О, 31 4—Е, 32 2—Д.
Урупъ, о-въ 36 16—Ж.
Урус-беке, к. 35, 41 8—Е.
Урус-казганъ, к. 34 11—З, 35, 41 11—Г.
Урусъ-Душенъ, ст. ж. д. 35, 41 8—З.
Урухайскій, пик. 29 6—Ж, 34 17—Е.
Уруша, ст. ж. д. 32 13—В, 33 8—В, 36 10—Е.
Уруша, р. 32 13—Г, 33 8—Г.
Уршакъ, р. 34 4—Г.
Уръ, р. 38 5—Б.
Урыльскій, п. 29 9—Ж, 34 20—Е.
Урюкты, р. 35, 41 14—Д.
Урюмканская, с. 32 11—Г, 33 6—Г, 39 6—Б.
Урюмканъ, р. 32 11—Г, 33 6—Г, 39 6—Б.
Урюмъ, ст. ж. д. 31 12—Д, 32 10—Г, 33 5—Г, 36 9—Е, 39 5—Б.
Урюмъ Бѣлый, р. 31 12—Д, 32 10—Г, 33 5—Г, 39 5—Б.
Урюмъ Черный, р. 31 13—Д, 32 11—Г, 33 6—Г, 39 6—Б.
Урюнгъ-Тумусъ, п-овъ 30 21—Б.
Урюнъ, р. 36 14—Б.
Урюпина, с. Забайкал. обл. 32 11—Г, 33 6—Г, 36 9—Е, 39 6—Б.
Урюпина, с. Томск. губ. 38 4—В.
Урюпъ, р. 29 10—Г, 30 10—М.
Урянхайскій край 5, 6, 18, 19, 20, 23, 24, 25, 26, 27, 47, 56, 57, 58 9—Г, 30 12—О.
Уса, р. Арханг. губ. 5, 6, 18, 19, 20, 23, 24, 25, 26, 27, 47, 56, 57, 58 6—В, 28 5—Г.
Уса, р. Томск. губ. 29 10—Д, 30 10—Н, 38 7—В.
Усинское В., с. 30 12—Н.
Усинское Н., с. 5, 6, 18, 19, 20, 23, 24, 25, 26, 27, 47, 56, 57, 58 9—Г, 30 11—Н.
Усинскій пограничный округъ 30 11—Н.
Усовское, с. 28 10—К, 34 11—В.
Усолка, р. 30 13—Л.
Усолье, с. 5, 6, 18, 19, 20, 23, 24, 25, 26, 27, 47, 56, 57, 58 10—Г, 30 17—Н, 31 5—Д, 32 3—Г, 36 6—Е.
Усольцева, с. 30 16—К, 31 4—Б.
Успенія, бух. 33 13—И.
Успенія, мс. 33 16—Е.
Успенка, с. Примор. обл. 33 13—З.
Успенка, с. Томск. губ. 38 3—Г.
Успенскій монастырь 30 12—М.
Успенскій, п. Урал. обл. 34 3—Д.
Успенскій, п. Тургайск. обл., Актюбин. уѣз. 34 4—Д.
Успенскій, п. Тургайск. обл., Кустанайск. уѣз. 28 7—Л, 34 8—Г.
Успенскій, п. Ферган. обл. 5, 6, 18, 19, 20 23, 24, 25, 26, 27, 47, 56, 57, 58 7—Д, 35, 41 12—Е.
Успенскій, пр. Амур. обл. 33 10—В, 36 11—Е.
Успенскій, пр. Енисейск. губ. 30 13—К.
Успенскій, пр. Иркут. губ. 36 9—Д.
Успенскій, руд. 34 13—Е, 35, 41 13—Б.
Успенское, с. Акмол. обл. 28 11—К, 34 12—В.
Успенское, с. Амур. обл. 33 10—Г.
Успенское, с. Сахалин. обл. 33 17—Г.
Успенское, с. Сыръ-дарьин. обл. 35, 41 11—Е.
Успенское, с. Тобол. губ. 28 8—И.
Уссекъ, р. 35, 41 16—Г.
Уссури, ст. ж. д. 33 13—З.
Уссури, р. 5, 6, 18, 19, 20, 23, 24, 25, 26, 27, 47, 56, 57, 58 13—Д, 33 13—Ж, 36 12—Ж.
Уссурійская, д. 33 13—З.
Уссурійскій, зал. 33 12—И.
Устеннахъ, п. ст. 36 13—В.
Усть-Абаканское, с. 5, 6, 18, 19, 20, 23, 24, 25, 26, 27, 47, 56, 57, 58 8—Г, 29 11—Д, 30 11—Н.
Усть-Ага, с. 5, 6, 18, 19, 20, 23, 24, 25, 26, 27, 47, 56, 57, 58 11—Г, 32 9—Д, 33 4—Д, 39 4—В.
Усть-Алеіякъ, п. 30 13—Н.
Усть-Балей, с. 30 17—Н, 31 5—Д, 32 3—Г.
Усть-Баргузинская, с. 31 8—Д, 32 6—Г 36 7—Е.
Усть-Башкаусъ, с. 38 6—Г.
Усть-Брянь, с. 31 8—Е, 32 6—Д.
Усть-Бѣлое, с. 29 7—Е, 34 18—Д, 38 4—Г.
Усть-Вихорево, с. 30 16—Л, 31 4—В, 36 5—Д.
Усть-Гавриловка, с. 38 5—В.
Усть-Ерба, 29 11—Г, 30 11—М.
Усть-Ермачиха, с. 29 7—Д, 34 18—Д, 38 4—В.
Усть-Есинское, с. 29 10—Д, 30 10—Н.
Усть-Заостровскій, п. 28 12—К, 34 13—В.
Усть-Илгинское, с. 5, 6, 18, 19, 20, 23, 24, 25, 26, 27, 47, 56, 57, 58 10—Г, 30 18—М, 31 6—Г, 36 7—Д.
Усть-Илинское, с. 5, 6, 18, 19, 20, 23, 24, 25, 26, 27, 47, 56, 57, 58 11—Г, 32 8—Д, 33 3—Д, 36 8—Ж, 39 3—В.
Усть-Иня, с. 29 9—Е, 38 6—Г.
Усть-Ишимское, с. 5, 6, 18, 19, 20, 23, 24, 25, 26, 27, 47, 56, 57, 58 7—Г, 28 11—И, 34 12—Б.
Усть-Ійская, с. 30 16—М, 31 4—Г.
Усть-Кадинское, с. 30 16—М, 31 5—Г, 36 6—Е.
Усть-Каменка, с. 38 5—Б.
Усть-Каменогорскъ, г. 5, 6, 18, 19, 20, 23, 24, 25, 26, 27, 47, 56, 57, 58 8—Д, 29 6—Ж, 34 17—Е, 38 4—Д.
Усть-Канъ, с. 29 8—Е, 34 19—Д, 38 5—Г.
Усть-Карійская, с. 32 11—Г, 33 6—Г, 36 9—Е.
Усть-Кемское, с. 30 11—К.
Усть-Курейское, с. 30 9—Е.
Усть-Кутъ (-ское), с. 5, 6, 18, 19, 20, 23, 24, 25, 26, 27, 47, 56, 57, 58 10—Г, 30 18—Л, 31 7—В, 32 4—Б, 36 7—Д.
Усть-Кыркиринская (-ое), с. 32 11—Д, 33 5—Д, 39 6—В.
Усть-Ламенская, ст. ж. д. 28 10—И, 34 11—Б.
Усть-Ламенское, с. 5, 6, 18, 19, 20, 23, 24, 25, 26, 27, 47, 56, 57, 58 6—Г, 28 9—И, 34 10—Б.
Усть-Майская (-ое), с. 5, 6, 18, 19, 20, 23, 24, 25, 26, 27, 47, 56, 57, 58 13—В, 36 12—Г.
Усть-Мосиха, с. 28 16—Л, 29 6—Д, 34 17—Г, 38 3—В.
Усть-Нарачинское, с. 39 6—Б.
Усть-Нимапское, с. 33 13—Д.
Усть-Ницинское, с. 28 8—И.
Усть-Оленское, с. 5, 6, 18, 19, 20, 23, 24, 25, 26, 27, 47, 56, 57, 58 11—Б.
Усть-Питское, с. 30 11—К, 36 4—Д.
Усть-Питское Ниж., с. 30 11—К.
Усть-Сосвинское, с. 28 7—Е.
Усть-Сосновка, с. 28 18—К, 29 8—Г, 30 8—М, 34 19—В, 38 5—Б.
Усть-Суерское, с. 28 8—К, 34 9—В.
Усть-Тала, с. 29 9—Д, 30 9—Н, 38 6—В.
Усть-Тарское, с. 28 13—К, 29 3—Г, 34 14—В.
Усть-Удинское, с. 5, 6, 18, 19, 20, 23, 24, 25, 26, 27, 47, 56, 57, 58 10—Г, 30 17—М, 31 5—Г, 36 6—Е.
Усть-Уйская, стн. 28 7—К, 34 8—В.
Усть-Улеуй, с. 28 5—Ж.
Усть-Умлеканское, с. 33 10—Г.
Усть-Унья, с. 28 4—Ж.
Усть-Уровская, стн. 32 12—Г, 33 7—Г, 36 10—Е, 39 7—Б.
Усть-Уса, с. Арханг. губ. 28 4—Д.
Усть-Уса, с. Енисейск. губ. 29 11—Д, 30 11—Н.
Усть-Чежапскія, юр. 28 15—З, 29 5—Б.
Усть-Черная, с. 31 13—Д, 32 11—Г, 33 6—Г.
Усть-Чиронъ, с. 32 9—Д, 33 4—Д.
Усть-Чулымскія, юр. 28 17—И, 29 8—В, 30 7—Л.
Усть-Чуя, с. 29 9—Е, 38 6—Г.
Усть-Щугоръ, с. 28 4—Д.
Устьянская, с. Енисейск. губ. 30 13—Л, 36 4—Д.
Устьянская, с. Томск. губ. 38 3—Г.
Устьянское, с. 30 13—Л.
Усть-Янскъ, с. 5, 6, 18, 19, 20, 23, 24, 25, 26, 27, 47, 56, 57, 58 13—Б, 36 13—Б.
Усть-Янцево, с. 28 14—К, 29 4—Г, 34 15—В.
Устюжанина, с. 38 5—Б.
Устюжное, с. 30 12—Л.
Усудякитъ, гр. 30 14—Е.
Усунъ-Кытылаская, с. 36 14—В.
Усъ, р. 29 11—Д, 30 11—Н.
Усьва, р. 28 4—З.
Усь-Ташъ, гр. 38 6—В.
Усѣниновское, с. 28 7—И.
Утамъ, р. 36 11—Д.
Утени, р. 32 12—Г, 33 7—Г.
Утен-саргазалы, к. 35, 41 10—Е.
Утесная, с. 32 12—Г, 33 7—Г, 39 7—Б.
Утесный, пр. 33 10—В.
Утесъ Быкъ, с. 30 17—К, 31 5—Б.
Утинское, с. 36 17—Е.
Утка, р. 29 9—Б, 30 9—К.
Утка М., р. 29 9—Б, 30 9—К.
Уткинская, гр. 36 17—Д.
Уткинскій, зав. 28 5—И.
Утугей, р. 33 10—В.
Утура, р. 33 12—Е.
Утчанское, с. 28 9—К, 34 10—В.
Уть, р. 30 12—Н.
Уть-рабатъ, ст. ж. д. 34 11—И, 35, 41 11—Д.
Утьминское, с. 28 11—И, 34 12—Б.
Утятское, с. 28 8—К, 34 9—В.
Утскія, юр. 28 12—Ж, 29 3—А.
Уфа, г. 5, 6, 18, 19, 20, 23, 24, 25, 26, 27, 47, 56, 57, 58 5—Г, 34 4—В.
Уфа, р. 5, 6, 18, 19, 20, 23, 24, 25, 26, 27, 47, 56, 57, 58 5—Г, 28 5—И.
Уфалей, с. 28 6—И.
Ухтоловское, с. 5, 6, 18, 19, 20, 23, 24, 25, 26, 27, 47, 56, 57, 58 15—Г, 36 17—Д.
Уч-аралъ, бр. 35, 41 15—Г.
Уч-булакъ, п. ст. 35, 41 12—Д.
Учка, гр. 38 6—В.
Уч-кудукъ, к. Самарканд. обл. 35, 41 10—Е.
Уч-кудукъ, к. Сыръ-дарьин. обл. 34 13—З, 35, 41 13—Г.
Уч-куль, оз. 34 15—З, 35, 41 15—Г.
Уч-курганъ, с. 35, 41 12—Д.
Уч-тюбе, с. 35, 41 10—Е.
Учуръ, р. 5, 6, 18, 19, 20, 23, 24, 25, 26, 27, 47, 56, 57, 58 13—Г, 33 12—А.
Учъ-аджи, ст. ж. д. 35, 41 8—Ж.
Учъ-кую, к. 35, 41 7—З.
Учь-куль, р. 35, 41 16—Е.
Ушагоу (Хубту), р. 33 12—И.
Ушаково, п. 5, 6, 18, 19, 20, 23, 24, 25, 26, 27, 47, 56, 57, 58 12—Г, 33 10—Д, 36 11—Е.
Ушакъ, с. 35, 41 4—Ж.
Ушкагылъ, гр. 34 11—Е, 35, 41 11—Б.
Ушканскій, г. хр. 36 18—Г.
Ушки, гр. 36 15—Д.
Ушковская, с. 5, 6, 18, 19, 20, 23, 24, 25, 27, 47, 56, 57, 58 15—Г.
Ушкой-тасъ, р. 34 13—Е, 35, 41 12—Б.
Ушмунъ, с. 5, 6, 18, 19, 20, 23, 24, 25, 26, 27, 47, 56, 57, 58 11—Г, 32 10—Г, 33 5—Г, 39 5—Б.
Ушмунъ, р. 31 10—Д, 32 8—Г, 33 3—Г.
Ушумунъ, ст. ж. д. 33 10—Г, 36 11—Е.
Ушь-капканъ, п. ст. 35, 41 16—Д.
Уюкъ, п. 30 12—Н.
Уя, р. 28 10—З.
Уялы, к. 35, 41 3—Г.
Уялы, оз. 34 17—Ж, 35, 41 17—В.
Уянское, с. 30 16—М, 31 4—Г.
Уянъ, р. 36 12—Д.
Уярское, с. 30 12—Л.

Файзабадъ, с. 35, 41 11—Ж.
Фалтуриха, р. 30 12—Ж, 36 4—Г.
Фальхудда, оз. 30 14—Б.
Фанъ, р. 35, 41 11—Ж.
Фарабъ, ст. ж. д. 35, 41 8—Ж.
Фаришъ, с. 35, 41 10—Е.
Фату, р. 33 15—З.
Фатьяновская, с. 5, 6, 18, 19, 20, 23, 24, 25, 26, 27, 47, 56, 57, 58 8—В, 30 9—Ж, 36 3—Г.
Федоровка, с. 33 10—Г.
Федорова (Аникина), с. 30 16—Л, 31 4—В.
Федоровская, с. 31 7—Б.
Федоровская, быв. п. ст. 34 9—З, 35, 41 9—Г.
Федоровскій, п. Акмол. обл., Кокчетав. уѣз. 5, 6, 18, 19, 20, 23, 24, 25, 26, 27, 47, 56, 57, 58 6—Г, 28 9—Л, 34 10—Г.
Федоровскій, п. Акмол. обл., Петропавл. уѣз. 28 8—К, 34 9—В.
Федоровскій, п. Семипал. обл., 5, 6, 18, 19, 20, 23, 24, 25, 26, 27, 47, 56, 57, 58 7—Г, 28 13—Л, 29 3—Д, 34 14—Г.
Федоровскій, п. Тургайск. обл., 28 7—Л 4 8—Г.
Федоровскій, п. Урал. обл. 34 2—Д.
Федоровскій, п. Урянх. края 30 13—О.
Федоровское, с. 35, 41 10—Е.
Федоръ, р. 30 22—Г.
Федоряшинская, с. 31 7—В, 32 5—Б.
Федосиха, с. 28 16—К, 29 6—Г, 34 17—В, 38 3—Б.
Федосьевка, с. 33 13—Ж.
Федченко, ст. ж. д. 35, 41 12—Е.
Ферганская область 5, 6, 18, 19, 20, 23, 24, 25, 26, 27, 47, 56, 57, 58, 7—Е.
Ферганскій, г. хр. 35, 41 13—Е.
Филатовская, с. 38 5—В.
Филинское, с. 5, 6, 18, 19, 20, 23, 24, 25, 26, 27, 47, 56, 57, 58 7—В, 28 10—Ж.
Филипповское, с. 30 14—Г.
Филькина, с. 30 15—Л, 31 3—В.
Филькино, с. 28 6—З.
Финскій, зал. 6, 19, 23 2—Г.
Фирнлея, о-ва 30 15—А.
Фирсова, п. ст. 33 18—Ж.
Фирсово (Озерное), с. Енисейск. губ. 5, 6, 18, 19, 20, 23, 24, 25, 26, 27, 47, 56, 57, 58 9—Б, 30 12—Г, 36 5—Б.
Флотскій, п. 34 3—Е.
Флугово, с. 33 16—Г.
Фогелево, с. 35, 41 11—Д.
Фольбаумская, стн. 35, 41 16—Г.
Фомина, о-въ 30 15—Б.
Фомина, р. 30 16—Б.
Фоминская, с. 29 8—Д, 30 8—Н, 34 19—Г, 38 5—В.
Фоминское, 28 8—И.
Форпостъ, с. 28 11—И, 34 12—Б.
Фролова, с. 30 17—К, 31 5—Б.
Фроловка, с. 33 13—И.
Фузанъ, г. 5, 6, 18, 19, 20, 24, 25, 26, 27, 47, 56, 57, 58 12—Е.
Фурманово, с. 33 14—З.
Фусъ, мс. 30 12—А.
Фу-чжоу, г. 5, 6, 18, 19, 20, 24, 25, 26, 27, 47, 56, 57, 58 12—Е.

Хабарова, с. 28 5—В.
Хабарова, з. 30 12—О.
Хабаровка, с. 29 8—Е, 34 19—Д, 38 5—Г.
Хабаровскъ, г. 5, 6, 18, 19, 20, 23, 24, 25, 26, 27, 47, 56, 57, 58 13—Д, 33 14—Е, 36 12—Ж.
Хабарный, п. 34 5—Д.
Хабары, с. 5, 6, 18, 19, 20, 23, 24, 25, 26, 27, 47, 56, 57, 58 7—Г, 28 15—Л, 29 5—Д, 34 16—Г, 38 2—В.
Хабахская с. 36 11—В.
Хабтыгай-норъ, оз. 30 15—О, 31 3—В.
Хавона, гр. 30 18—И, 31 6—А, 36 6—Г.
Хадабулакъ, п. 39 5—В.
Хадабулакъ, ст. ж. д. 32 10—Д, 33 5—Д, 39 4—В.
Хаджа-кала, укр. 35, 41 4—Ж.
Хаджилахъ, с. 36 14—Б.
Хади, р. 33 16—Е.
Хадыте, р. 28 10—Г.
Хазаръ-Аспъ, с. 35, 41 7—Е.
Хазрет-ша, с. 35, 41 12—Е.
Хаимская, с. 31 7—Д, 32 5—Г.
Хаимъ, р. 36 11—Д.
Хаингуя, р. 36 8—В.
Хайгалахъ, с. 36 11—Б.
Хайке, р. 33 14—Ж.
Хайларъ, ст. ж. д. 33 6—Е, 36 9—Ж.
Хай-линь, ст. ж. д. 33 11—З.
Хайрабатъ, с. 35, 41 11—Ж.
Хайрюзовка, с. 38 5—В.
Хайсардахъ, п. ст. 36 15—В.
Хай-яго, р. 28 10—В.
Хакдака, р. 30 17—Д.
Хакодате, г. 5, 6, 18, 20, 23, 24, 25, 26, 27, 47, 56, 57, 58 13—Д.
Хакома, р. 30 17—Е.
Хакомаканъ, р. 30 15—Е.
Халапанскія, юр. 28 8—Е.
Хал-ата, к. 35, 41 8—Е.
Халзановская, стн. 30 18—О. 32 4—Д, 36 6—Е.
Халокитъ, р. 30 13—Д.
Халха, р. 5, 6, 18, 19, 20, 23, 24, 25, 26, 27, 47, 56, 57, 58 11—Д, 36 9—Ж.
Халь-пауль, с. 28 6—Е.
Хамаданъ, г. 5, 6, 18, 19, 20, 23, 24, 25, 26, 27, 47, 56, 57, 58 4—Е.
Хамаръ-Дабанъ, г. хр. 30 18—О, 31 6—Е, 32 4—Д, 36 7—Е.
Хамокитъ, р. 30 16—Д.
Хамсара, р. 30 14—Н, 31 2—Д.
Хамугура, р. 30 9—Г.
Хамъ-Хынгъ, г. 5, 6, 18, 19, 20, 23, 24, 25, 26, 27, 47, 56, 57, 58 12—Е
Ханабадъ, с. 35, 41 11—Е.
Ханарайская, с. 30 12—Л.
Хангалагскій, о-въ 5, 6, 18, 19, 20, 23, 24, 25, 26, 27, 47, 56, 57, 58 12—Б, 36 10—Б.
Хангла-пауль, с. 28 6—Д.
Ханда, с. 31 7—Г, 32 5—В.
Ханда, р. 31 7—Г, 32 5—В.
Хандала, с. 5, 6, 18, 19, 20, 23, 24, 25, 26, 27, 47, 56, 57, 58 9—Г, 30 14—Л, 31 2—В, 36 5—Д.
Хандуровади, р. 33 13—Ж.
Хандыкская, с. 5, 6, 18, 19, 20, 23, 24, 25, 26, 27, 47, 56, 57, 58 13—Г, 36 13—Д.
Хандыкъ, р. 36 13—Г.
Ханема-яга, р. 28 9—Г.
Ханесарымъ, р. 30 14—О.
Ханка, оз. 5, 6, 18, 19, 20, 23, 24, 25, 26, 27, 47, 56, 57, 58 13—Д, 33 13—З, 36 12—Ж.
Ханка М., оз. 33 13—З, 36 12—Ж.
Ханки, с. 35, 41 7—Е
Хансынъ, гр. 38 7—В.
Хантайга, гр. 30 14—О.
Хантайка, р. 30 9—Д, 12—Д, 36 4—В.
Хантайское (Головино), с. 30 9—Д, 36 3—В.
Хантайское (Кутарома), оз. 30 10—Д, 36 3—В.
Хан-тау, гр. 34 13—З, 35, 41 13—Г.
Ханъ-кири, с. 35, 41 7—З.
Ханъ-кую, к. 35, 41 7—Ж.
Ханъ-тенгри, гр. 35, 41 17—Д.
Ханъ-Ульскій, г. хр. 30 17—О, 31 5—Е, 32 3—Д.
Ханъ-Ятанъ, к. 35, 41 6—Ж.
Ханымъ, р. 33 11—Б, 36 11—Д.
Хаптагай, р. 36 14—Б.
Хапчанъ, р. 30 21—Д.
Хара, р. Амур. обл. 33 12—Е.
Хара, р. Енисейск. губ. 30 16—В.
Харабалахская, с. 36 10—Г.
Хара-Бильчирская, с. 32 9—Д, 33 4—Д.
Хара-Тологой, гр. 39 2—В.
Харатуй-Ула, гр. 39 2—Г.
Харатъ, с. 30 18—Н, 31 6—Д, 32 4—Г.
Хараудцибъ, р. 30 13—О.
Хараузское, с. 32 6—Д.
Хараулахъ, с. 36 12—Б.
Харахая, р. 30 17—Д.
Харбастахъ, с. 5, 6, 18, 19, 20, 23, 24, 25, 26, 27, 47, 56, 57, 58 15—В, 36 16—Г.
Харбатово, с. 30 18—Н, 31 6—Д, 32 4—Г.
Харбинъ, г. 5, 6, 18, 19, 20, 23, 24, 25, 26, 27, 47, 56, 57, 58 12—Д, 33 10—З, 36 11—Ж.
Харга, ст. ж. д. 33 7—Е.
Харгайту, гр. 39 2—Г.
Харгуту, гр. 39 2—Г.
Харгы, р. 30 21—Д.
Хардылъ-Сардыкъ, гр. 30 15—О, 32 1—Д, 36 5—Е.
Харибятская И. У., с. 30 16—О, 31 4—Е, 32 2—Д.
Харинская, с. 36 9—Г.
Харитоновка, д. 33 13—И.
Харитоново, с. 32 5—Д.
Харлова, с. 38 4—Г.
Харонорь, ст. ж. д. 32 10—Д, 33 5—Д, 39 5—В.
Харпича, оз. 30 14—Д.
Харута, р. 28 15—Г, 30 5—Е.
Харчинское, с. 36 17—Д.
Харьковскій, п. Акмол. обл. 34 12—Д, 35, 41 12—А.
Харьковскій, п. Тургайск. обл. 34 4—Д.
Харьковъ, г. 5, 6, 18, 19, 20, 23, 27, 47, 57 3—Г.
Харюзовское, с. 36 17—Д.
Хасса, р. 30 18—З.
Хатагайская, с. 36 10—Г.
Хатанга (Котуй), р. 30 16—Е, 17—Д, 36 5—В, 6—Б.
Хатанга (Ляма), р. 5, 6, 18, 19, 20, 23, 24, 25, 26, 27, 47, 56, 57, 58 10—Б, 30 17—Г, 36 6—Б.
Хатангскій, зал. 5, 6, 18, 19, 20, 23, 24, 25, 26, 27, 47, 56, 57, 58 10—Б, 30 20—В, 36 7—Б.
Хатангское (-ій), с. 30 17—Г, 36 6—Б.
Хатарганахская, с. 36 11—Б.
Хатыгласская, с. 36 12—Г.
Хатыгнахская, с. 36 12—Г.
Хатыкитъ, р. 30 14—Д.
Хатыннахъ, с. 36 15—В.
Хатын-соръ, оз. 34 11—Ж, 35, 41 11—В.
Хатын-су, п. ст. 34 17—Ж, 35, 41 17—В.
Хатын-су, р. 34 17—Ж, 35, 41 17—В.
Хатырикъ, р. 30 20—Д.
Хахарейскій, п. 30 16—М, 31 4—Г
Хашъ-рудъ, р. 5, 6, 18, 19, 20, 23, 24, 25, 26, 27, 47, 56, 57, 58 6—Е.
Хая, с. 30 14—Л, 31 2—В.
Хвойная, ст. ж. д. 30 18—О, 31 6—Е, 32 4—Д.
Хедитя, р. 30 16—Г.
Хербеянъ, р. 30 21—Д.
Херки, р. 30 14—Е.
Херкими, р. 30 15—Д.
Херпи, р. 30 16—Д.
Херсонскій, п. 34 5—Д.
Херсонъ, г. 5, 6, 18, 19, 20, 23, 27, 47, 57, 58 3—Д.
Хета (Ляма), р. 5, 6, 18, 19, 20, 23, 24, 25, 26, 27, 47, 56, 57, 58 9—Б, 30 14—Г, 36 5—Б.
Хета Б., р. 30 8—Д.
Хета М., р. 30 8—Д.
Хива, ханство 5, 6, 18, 19, 20, 23, 24, 25, 26, 27, 47, 56, 57, 58 5—Д, 34 5—К, 35, 41 6—Е.
Хива, г. 5, 6, 18, 19, 20, 23, 24, 25, 26, 27, 47, 56, 57, 58 5—Д, 35, 41 6—Е.
Хилагана, ул. 31 8—Д, 32 6—Г.
Хилково, ст. ж. д. 35, 41 11—Е.
Хилкосонъ, р. 32 6—Д.
Хилокъ, ст. ж. д. 31 8—Е, 32 6—Д, 36 8—Е, 39 1—В.
Хилокъ, р. 5, 6, 18, 19, 20, 23, 24, 25, 26, 27, 47, 56, 57, 58 10—Г, 31 9—Е, 32 7—Д, 33 2—Д, 36 8—Е.
Химка, с. 33 10—Г.
Хинганъ, с. 33 12—Е.
Хинганъ Большой, г. хр. 5, 6, 18, 19, 20, 23, 24, 25, 26, 27, 47, 56, 57, 58 12—Д, 32 13—Г, 33 8—Г, 36 10—Е.
Хинганъ Малый, г. хр. 5, 6, 18, 19, 20, 23, 24, 25, 26, 27, 47, 56, 57, 58 12—Д, 33 13—Д, 36 12—Е.
Хингоу, р. 35, 41 12—Ж.
Хингуй, с. 30 15—М, 31 3—Г.
Хингуй, ст. ж. д. 30 15—М, 31 3—Г.
Хлѣбниковскій, п. 30 13—О.
Хмели, гр. 28 5—З.
Хмыловка, д. 33 13—И.
Хобда Б., р. 34 4—Д.

Хобокскій голецъ, гр. 29 16—Н, 31 5—Д, 32 2—Г.
Хобто, р. 30 13—О.
Ховалингъ, с. 35, 41 11—Ж.
Хоготъ, с. 30 18—Н, 31 6—Д, 32 4—Г, 36 7—Е.
Ходжабадъ, п. ст. 35, 41 12—Е.
Ходжа-Давлетъ, ст. ж. д. 35, 41 8—Ж.
Ходжа-кала, с. 35, 41 8—Ж.
Ходжа-куль, п. ст. 34 7—И, 35, 41 7—Д.
Ходжейли, с. 34 6—И, 35, 41 6—Д.
Ходжентъ, г. 5, 6, 18, 19, 20, 23, 24, 25, 26, 27, 47, 56, 57, 58 6—Е, 35, 41 11—Е.
Ходжентъ, ст. ж. д. 35, 41 11—Е.
Ходзялъ, г. хр. 33 15—Е.
Хоза-бекъ, с. 35, 41 12—Е.
Хозяйскій, с. 30 20—Б.
Хола, оз. 30 14—В.
Холакитъ, р. 30 16—Ж.
Холе-яга, р. 28 11—А, 30 1—В.
Холзунъ, г. хр. 29 8—Ж, 34 19—Е, 38 5—Г.
Холмогой, с. 30 16—Н, 31 5—Д, 32 2—Г.
Холмогорова, с. 30 11—К, 36 4—Д.
Холой, р. 31 10—Д, 32 8—Г, 33 3—Г, 36 8—Е.
Холойскій, п. 31 9—Д, 32 7—Г, 33 2—Г.
Холю, р. 30 18—Д.
Холюлинское, с. 36 18—Д.
Хомолхо, р. 31 11—Б, 12—Б.
Хомустатская, п. ст. 36 12—Г.
Хомутово, с. 30 18—Н, 31 6—Д, 32 4—Г.
Хонгамакитъ, р. 30 13—Д.
Хонгордохъ, р. 30 9—Г.
Хонинъ-даба, пер. 29 10—Е, 30 10—О, 38 7—Г.
Хонхолой, с. 32 6—Д.
Хонягда, мс. 36 14—Д.
Хоперскій, п. 33 14—Е.
Хоперъ, р. 5, 6, 18, 19, 20, 23, 24, 26, 27, 47, 57, 58 4—Г.
Хоранъ, г. хр. 33 14—Б.
Хорасовай, мс. 28 8—Б.
Хоратердинская, п. ст. 36 12—Г.
Хора-Шиберское, с. 32 5—Д.
Хорватово, ст. ж. д. 33 12—З.
Хоргосъ, с. 35, 41 17—Г.
Хоримкотанъ, о-въ 36 17—Ж.
Хоринская степная Дума, с. 31 8—Д, 32 6—Г.
Хорова, юр. 28 11—Г.
Хорольское, с. 33 12—З.
Хорошевскій, п. 34 13—Е, 35, 41 13—Б.
Хортякъ, гр. 31 9—Д, 32 7—Г.
Хорудъ, р. 5, 6, 18, 19, 20, 23, 24, 25, 26, 27, 47, 56, 57, 58 6—Е.
Хоруль-Джакитъ, гр. 30 15—Е, 36 6—В.
Хорхонтэ, ст. ж. д. 33 6—Е.
Хорхутъ, ст. ж. д. 34 8—З, 35, 41 8—Г.
Хоръ, р. 33 14—Ж, 15—Ж.
Хоръ-Тагна, с. 30 16—Н, 31 4—Д, 32 2—Г.
Хосовази-Вануйта, с. 28 11—Б.
Хотти, р. 30 12—Г.
Хоюды-пай, гр. 28 8—Г.
Христо-Рождественское, с. 30 13—Л, 36 5—Д.
Хрома, р. 36 14—Б.
Хуани-хеза, р. 33 13—З.
Хуанъ-хе, р. 5, 18, 19, 20, 24, 25, 26, 27, 47, 56, 57, 58 10—Д, 11—Е.
Хуанъ-хэ Желт., р. 5, 6, 18, 19, 20, 24, 25, 26, 27, 47, 57, 58 10—Е.
Хуата, р. 36 20—В.
Хубту (Ушагоу), р. 33 12—И.
Худай-менды, зим. 34 15—Ж, 35, 41 15—В.
Худи, с. 28 10—В.
Худоелань, с. 30 15—М, 31 3—Г.
Худоелань, ст. ж. д. 30 15—М, 31 3—Г.
Худосея, р. 30 7—З, 36 2—Г.
Худунскій, г. хр. 31 8—Д, 32 6—Г.
Худунъ, р. 31 8—Е, 32 6—Д.
Хукудайга, г. хр. 30 14—Н, 31 2—Д.
Хукъ, р. 30 15—О.
Хуллоръ-гортъ, с. 28 10—Е.
Хумгали, р. 30 16—Б.
Хумсанъ, с. 35, 41 11—Е.
Хунгари, р. 33 15—Е.
Хунчунхе, р. 33 12—И.
Хунъ-я-хе, р. 33 12—З.
Хуптилахъ, г. хр. 30 17—З, 36 7—Г.
Хура, р. 28 7—Е.
Хураненаканъ, р. 30 20—Ж.
Хусталь, р. 30 15—Г.
Хуторскій, п. 28 6—К, 34 7—В.
Хуто-хе, р. 5, 6, 18, 19, 20, 24, 25, 26, 27, 47, 56, 57, 58 11—Е.
Хуту, р. 33 16—Е.
Хухайта, г. хр. 31 9—Д, 32 7—Г, 33 2—Г, 36 8—Е.
Хучана, р. 30 14—Д.
Хымна, р. 30 16—Д.
Хырморъ, р. 28 5—Г.
Хысылъ, р. 30 14—О, 15—О.
Хэ, юр. 28 11—Г.

Цабелевскій, п. 28 7—Л, 34 8—Г.
Цагакшино, с. 32 9—Г, 33 4—Г, 39 4—Б.
Цаган-тогой, р. 34 17—Ж, 35, 41 17—В.
Цаганъ, г. хр. 32 5—Д, 36 7—Е.
Цаганъ-обонъ, г. хр. 32 6—Д, 39 1—В.
Цаганъ-Олуевская, стн. 32 10—Д, 33 5—Д, 39 5—В.
Цаганъ-Хуртей, г. хр. 31 9—Е, 32 7—Д 33 2—Д, 36 7—Е.
Цагаянъ, с. 33 9—Г, 36 11—Е.
Цакирская, стн. 30 17—О, 32 3—Д.
Царева, р. 36 13—А.
Царево-Маріинскій, пр. 33 11—В.
Царевъ, г. 5, 6, 18, 19, 20, 23, 24, 26, 27, 47, 56, 57, 58 4—Д.
Царицинскій, п. 5, 6, 18, 19, 20, 23, 24, 25, 26, 27, 47, 56, 57, 58 7—Д, 35, 41 16—Г.
Царицинское, с. 5, 6, 18, 19, 20, 23, 24, 25, 26, 27, 47, 56, 57, 58 6—Г, 28 10—Л, 34 11—Г.
Царскій, п. 35, 41 11—Д.
Царско-Дарскій, п. 28 12—К, 34 13—В.
Цасалея, р. 30 7—З.
Цвѣтнополье, с. 28 12—К, 34 13—В.
Церковная, гр. 29 10—Г, 30 10—М.
Церковь, с. 5, 6, 18, 19, 20, 23, 24, 25, 26, 27, 47, 56, 57, 58 10—В.
Цесаревича, зал. 5, 6, 18, 19, 20, 23, 24, 25, 26, 27, 47, 56, 57, 58 5—Д, 34 3—З, 35, 41 3—Г.
Цесаревича Алексѣя, о-въ 5, 6, 19 10—Б.
Цзяо-чжоу, г. 5, 6, 18, 19, 20, 24, 25, 26, 27, 47, 56, 57, 58 11—Е.
Циволки, о-ва 30 13—А.
Циммермановка, д. 33 16—Д.
Цингалинскія, юр. 28 10—Ж.
Ципа, р. 5, 6, 18, 19, 20, 23, 24, 25, 26, 27, 47, 56, 57, 58 11—Г, 31 10—Г, 32 8—В, 33 3—В.
Ципаканъ, р. 31 10—Г, 32 8—В, 33 3—В.
Цицикаръ, г. 5, 6, 18, 19, 20, 23, 24, 25, 26, 27, 47, 56, 57, 58 12—Д, 33 8—Ж, 36 10—Ж.
Цицикаръ, ст. ж. д. 33 8—Ж.
Цолга, с. 32 5—Д.

Чаакту, гр. 35, 41 13—Е.
Чаача Н., с. 35, 41 7—З
Чабакъ, р. 34 11—И, 35, 41 11—Д.
Чабдартагинскій, пик. 28 9—М, 34 10—Д, 35, 41 10—А.
Чабдинская, с. 5, 6, 18, 19, 20, 23, 24, 25, 26, 27, 47, 56, 57, 58 13—Г, 36 12—Д.
Чабонды, оз. 34 13—Д.
Чаганакъ, оз. 28 13—Л, 34 14—Г.
Чаганъ, р. 34 16—Д, 35, 41 16—А.
Чаганъ узукъ, р. 29 9—Ж, 38 6—Д.
Чагары, к. 35, 41 10—Е.
Чагодоща, р. 5, 6, 18, 19, 20, 23, 24. 25, 26, 27, 47, 56, 57, 58 3—Г.
Чагыръ, с. 35, 41 11—Ж.
Чадакъ, с. 35, 41 12—Е.
Чадобецъ, с. 30 15—К, 31 3—Б, 36 5—Д.
Чадобецъ, р. 30 15—К, 31 3—Б, 36 6—Д.
Чадоръ, ст. ж. д. 32 12—Г, 33 7—Г, 39 7—Б.
Чадралы, гр. 34 11—Е, 35, 41 11—Б.
Чаида, р. 30 18—К, 31 6—Б.
Чай, зал. 33 18—Г.
Чай-во, с. 36 14—Е.
Чайская, с. 36 12—Д.
Чакалъ, с. 35, 41 8—Ж.
Чакинъ, к. 34 4—З, 35, 41 4—Г.
Чакорангна, р. 30 19—Ж.
Чакуланъ, г. хр. 33 12—Ж.
Чакчанскій, пик. 29 4—Е, 34 14—Д.
Чалба, з. 33 12—Г.
Чалбучинская, стн. 39 6—В.
Чалбышева Верх., р. 30 12—Ж.
Чалбышева Ниж., р. 30 12—Ж, 36 4—В.
Чалбышевскій, г. хр. 30 22—Ж, 34 4—Г.
Чалдаваръ, п. ст. 35, 41 13—Д.
Чалекенъ, о-въ 5, 6, 18, 19, 20, 23, 24, 25, 26, 27, 47, 56, 57, 58 5—Е.
Чалемжа, р. 36 15—Г.
Чалкарскій, п. 28 10—Л, 34 11—Г.
Чалкаръ, оз. 28 8—Л, 34 9—Г.
Чалкаръ-соръ, оз. 34 15—Д, 35, 41 15—А.
Чалкаръ-Тенгизъ, оз. 5, 6, 18, 19, 20, 23, 24, 25, 26, 27, 47, 56, 57, 58 6—Д, 34 8—Е, 35, 41 8—Б.
Чалкодэ-су, с. 35, 41 16—Д.
Чалоказаковъ, выс. 29 6—Ж, 34 18—Е.
Чамчаны, бух. 36 14—Е.
Чанакъ, ст. ж. д. 35, 41 11—Е.
Чангада, р. 30 16—Д.
Чангиля, р. 30 19—К, 31 7—Б.
Чандинскій, п. 34 7—Г.
Чаны, оз. 5, 6, 18, 19, 20, 23, 24, 25, 26, 27, 47, 56, 57, 58 7—Г, 28 14—К, 29 4—Г, 34 15—В, 38 1—Б.
Чаны, ст. ж. д. 28 14—К, 29 4—Г, 34 15—В, 38 1—Б.
Чантар-джувганъ, к. 34 11—Ж, 35, 41 11—В.
Чанъ-кудукъ, с. 34 4—Е.
Чанышскій, пр. 38 7—В.
Чао-моки, с. 36 14—Е.
Чапа, р. 30 11—И.
Чапан-казганъ, к. 35, 41 8—Е.
Чапчанъ-даба, пер. 29 10—Е, 30 10—О, 38 7—Г.
Чара, р. 5, 6, 18, 19, 20, 23, 24, 25, 26, 27, 47, 56, 57, 58 11—Г. 31 13—Б, 36 9—Д.
Чарвакъ, с. 35, 41 13—Е.
Чарджуй (Старый Чарджуй), г. 5, 6, 18, 19, 20, 23, 24, 25, 26, 27, 47, 56, 57, 58 6—Е, 35, 41 8—Ж.
Чарджуй Новый, г. 35, 41 8—Ж.
Чарзанадскія, юр. 28 15—З, 29 5—Б.
Чаркаръ, с. 35, 41 13—Е.
Чаркасаръ, с. 35, 41 12—Е.
Чарынъ, р. 35, 41 16—Д.
Чарышская, с. 29 7—Е, 34 18—Д, 38 4—Г.
Чарышъ, к. 34 15—З, 35, 41 15—Г.
Чарышъ, р. 29 7—Д, 7—Е, 30 7—Н, 34 18—Г, 18—Д, 38 4—Г.
Часовая, с. 31 13—Д, 32 11—Г, 33 6—Г, 36 9—Е, 39 6—Г.
Часовинская (Часовая), ст. ж. д. 5, 6, 18, 19, 20, 23, 24, 25, 26, 27, 47, 56, 57, 58 11—Г, 31 13—Д, 32 11—Г, 33 6—Г, 36 10—Е, 39 6—Б.
Часовня, с. 5, 6, 18, 19, 20, 23, 24, 25, 26, 27, 47, 56, 57, 58 11—Г, 31 12—В, 32 10—Б, 36 9—Д.
Частоозерское, с. 28 9—К, 34 10—В.
Частоостровское, с. 30 12—Л.
Чаткалъ, р. 35, 41 12—Е.
Чаткальскій, г. хр. 35, 41 12—Е.
Чатъ, укр. 35, 41 4—Ж.
Чатыръ-куль, оз. 35, 41 14—Е.
Чаунская, губа 5, 6, 18, 19, 20, 23, 24, 25, 26, 27, 47, 56, 57, 58 16—В, 36 19—В.
Чаунъ, р. 36 20—В.
Чаусское, с. 28 17—К, 29 7—Г, 30 7—М, 34 18—В, 38 4—Б.
Чашинидза, гр. 33 14—Ж.
Чая, р. Иркут. губ. 31 8—В, 32 6—Б, 36 7—Д.
Чая, р. Томск. губ. 28 17—И, 29 7—В, 30 7—Л.
Чаятынъ, гр. 33 16—Г.
Чебачья, с. 28 9—К, 34 10—В.
Чебула, р. 29 9—Г, 30 9—М.
Чебулинское В., с. 29 9—Г, 30 9—М.
Чевитка, с. 36 17—Г.
Чеганакъ, оз. 34 12—З, 35, 41 12—Г.
Чеганъ, р. 34 2—Д.
Чежапка, р. 28 15—И, 29 5—В.
Чейбыты-булакъ, с. 35, 41 16—Д.
Чейтунъ, с. 36 23—В.
Чекалакъ, мог. 34 14—З, 35, 41 14—Г.
Чеканинъ, с. 36 23—В.
Чекмень-калганъ, к. 34 12—З, 35, 41 12—Г.
Чекундинскій (Чекунда), скл. 5, 6, 18, 19, 20, 23, 24, 25, 26, 27, 47, 56, 57, 58 13—Г, 33 13—Д, 36 12—Е.
Чекурская, с. 36 10—Г.
Чекурча, к. 35, 41 9—З.
Челасинская, с. 36 13—Д.
Челесай, с. 34 4—Е.
Челкаръ, оз. Тургайск. обл., Иргиз. уѣз. 34 6—Ж, 35, 41 6—В.
Челкаръ, оз. Тургайск. обл., Кустанайск. уѣз. 34 7—Д.
Челкаръ, оз. Урал. обл. 34 2—Д.
Челкаръ, ст. ж. д. 5, 6, 18, 19, 20, 23, 24, 25, 26, 27, 47, 56, 57, 58 5—Д, 34 6—Ж, 35, 41 6—В.
Челкаръ-игизъ-кара, оз. 34 7—Д.
Челльманъ, о-ва 30 7—Б.
Челноковское, с. 28 11—И, 34 12—Б.
Челончонъ, р. 31 11—Б.
Челтокъ, гр. 38 6—Б.
Чельга, р. 29 9—Е, 38 6—Г.
Челюскинъ (Сѣверо-Восточный), мс. 5, 6, 18, 19, 20, 23, 24, 25, 26, 27, 47, 56, 57, 58 10—Б, 30 18—А.
Челябинскъ, г. 5, 6, 18, 19, 20, 23, 24, 25, 26, 27, 47, 56, 57, 58 6—Г, 28 6—К, 34 7—В.
Чемалъ, с. 29 8—Е, 34 19—Д, 38 5—Г.
Чемалъ, р. 29 8—Е, 34 19—Д, 38 5—Г.
Чемашевское, с. 5, 6, 18, 19, 20, 23, 24, 25, 26, 27, 47, 56, 57, 58 6—В, 28 8—Е.
Чемпандинская, с. 36 9—Г.
Чемровка, р. 29 8—Д, 30 8—Н, 34 19—Г, 38 5—В.
Чемровка Ст., с. 38 5—В.
Чемская, с. 28 17—К, 29 7—Г, 30 7—М, 34 18—В, 38 4—Б.
Чемульпо, г. 5, 6, 18, 19, 20, 24, 25, 26, 27, 47, 56, 57, 58 12—Е.
Ченкокта, р. 30 11—Ж.
Ченкуль, о-въ 36 19—Б.
Ченча, с. 31 9—Г, 32 7—В.
Чепигеда, р. 31 11—Б.
Чепошъ, с. 38 5—Г.
Чепчики, с. 33 14—Е.
Чепша, с. 29 8—Д, 30 8—Н, 38 6—В.
Червева, с. 38 5—В.
Червева Ст., с. 29 9—Г, 30 9—М, 38 6—Б.
Червишевское, с. 28 8—И.
Червянское, с. 5, 6, 18, 19, 20, 23, 24, 25, 26, 27, 47, 56, 57, 58 9—Г, 30 15—Л, 31 3—В, 36 5—Д.
Черга, с. 29 8—Е, 34 19—Д, 38 5—Г.
Чергинскіе бѣлки, гр. 29 8—Е, 34 19—Д, 38 5—Г.
Чердатское, с. 29 9—В, 30 9—Л.
Чердынь, г. 28 4—Ж.
Черемнова, с. Иркут. губ. 30 17—Л, 31 5—В.
Черемнова, с. Томск. губ. 28 17—Л, 29 7—Д, 30 7—Н, 34 18—Г, 38 4—В.
Черемуховскій, п. Акмол. обл. 28 12—К, 34 13—В.
Черемуховскій, п. Семипал. обл. 29 5—Е, 34 16—Д, 35, 41 16—А.
Черемхово, с. 31 9—Е, 32 7—Д, 33 2—Д, 39 2—В.
Черемхово, ст. ж. д. 5, 6, 18, 19, 20, 23, 24, 25, 26, 27, 47, 56, 57, 58 10—Г, 30 17—Н, 31 5—Д, 32 3—Г, 36 6—Е.
Черемховый Быкъ, утесъ 36 4—Г.
Черемшанскій, п. 29 7—Ж, 34 18—Е, 38 4—Д.
Черенскій, п. 32 11—Г, 33 6—Г, 39 6—Б.
Черендей (Черендейская), с. 31 13—А, 36 9—Г.
Черепановскій, руд. 38 4—Г
Черкасское, с. 34 16—З, 35, 41 16—Г.
Черлаковская, стн. 5, 6, 18, 19, 20, 23, 24, 25, 26, 27, 47, 56, 57, 58 7—Г, 28 13—К, 29 3—Г, 34 14—В.
Черменина, с. 30 11—К.
Чернавское, с. 28 8—К, 34 9—В.
Чернакова, с. 30 11—К.
Чернаково, оз. 38 3—В.
Черная, р. Енисейск. губ. 30 11—К.
Черная, р. Забайкал. обл. 31 13—Д, 32 11—Г, 33 6—Г, 39 6—Б.
Черная, р. Тобол. губ. 28 8—З.
Черневича, з. 30 12—О.
Черниговка, с. Амур. обл. 33 10—Д.
Черниговка, с. Примор. обл. 33 13—З.
Черниговскій, п. 34 12—Д, 35, 41 12—А.
Черниговъ, г. 6, 19, 23, 27, 47, 57 3—Г.
Черно-Ануйское (Ануй-Черный), с. 5, 6, 18, 19, 20, 23, 24, 25, 26, 27, 47, 56, 57, 58 8—Г, 29 8—Е, 34 19—Д, 38 5—Г.
Чернова, с. Енисейск. губ. 29 11—Г, 30 11—М.
Чернова, с. Иркут. губ. 30 17—К, 31 5—Б.
Черновы, юр. 28 16—И, 29 6—В.
Черновая, с. 29 8—Ж, 34 19—Е, 38 5—Д.
Черное море 5, 6, 18, 19, 20, 23, 24, 26, 27, 47, 56, 57, 58 3—Д.
Черное, оз. Енисейск. губ. 29 10—Г, 30 10—М.
Черное, оз. Тобол. губ. 28 9—К, 34 10—В.
Черное, оз. Томск. губ. 38 7—Г.
Черное, с. Енисейск. губ. 30 10—Г.
Черное, с. Тобол. губ. 28 10—И.
Черноковское, с. 28 10—И, 34 11—Б.
Черно-Курьинское, с. 28 14—Л, 29 4—Д, 34 15—Г, 38 2—В.
Чернолучинское, с. 28 12—К, 34 13—В.
Чернолѣсское, с. 36 13—Г.
Чернолѣсье, с. 33 18—Д.
Черномысъ, с. 38 4—Б.
Черноручении, д. 33 14—И.
Чернорѣченскій, п. 28 14—Л, 29 4—Д, 34 15—Г.
Чернорѣченское, с. 30 11—Л.
Черноусова, с. 5, 6, 18, 19, 20, 23, 24, 25, 26, 27, 47, 56, 57, 58 16—В, 36 17—В.
Черноусово, с. 28 11—К, 34 12—В.
Чернохребетная, р. 30 21—Б.
Черноярскій, п. 28 14—Л, 29 4—Д, 34 15—Г.
Черный, мс. 28 2—Б.
Черный, п. 29 4—Е, 34 15—Д.
Черный мысъ, с. 36 17—В.
Черный носъ, мс. 28 3—Б.
Черный яръ, р. 30 16—Б.
Черняева, п. 33 14—Е.
Черняева, стн. 5, 6, 18, 19, 20, 23, 24, 25, 26, 27, 47, 56, 57, 58 12—Г, 33 9—Г, 36 11—Е.
Черняево, ст. ж. д. 5, 6, 18, 19, 20, 23, 24, 25, 26, 27, 47, 56, 57, 58 6—Д, 35, 41 11—Е.
Черняевскій, п. 5, 6, 18, 19, 20, 23, 24, 25, 26, 27, 47, 56, 57, 58 6—Д, 35, 41 11—Е.
Черскаго, г. хр. 31 10—Е, 32 7—Д, 33 2—Д, 36 8—Е, 39 3—В.
Чертала, р. 28 13—И, 29 3—В.
Чертовскихъ, с. 30 18—М, 31 6—Г, 32 4—В.
Чесанскій дацанъ, с. 31 9—Е, 32 7—Д.
Чесменская, стн. 34 6—Г.
Чеснокова, с. 33 11—Е.
Чесноковка, с. 35, 41 14—Д.
Чесноково, оз. 28 10—З.
Чесноковскій, п. 28 10—З.
Чесноковское, с. 28 8—К, 34 9—В.
Четту, гр. 29 9—Е.
Четту-шиту, гр. 38 6—Г.
Четынбай, р. 34 16—Е, 35, 41 16—Б.
Четырехъ-Столбовой, о-въ 36 18—Б.
Четь, р. 29 9—В, 30 9—Л.
Четь-черная, р. 28 7—З.
Четюръ-Элганъ, гр. 36 9—Б.
Чечуйское (Чечуйская), с. 5, 6, 18, 19, 20, 23, 24, 25, 26, 27, 47, 56, 57, 58 10—Г, 31 8—Б, 32 6—А.
Чечулина, р. 28 17—З 29 7—Б, 30 7—К.
Чибенаканъ, р. 36 9—В.
Чиберты, р. 28 13—Л, 34 14—Г.
Чибитъ, с. 38 6—Г.
Чибулакскій, п. 34 3—Е.
Чидырты, р. 34 13—Д.
Чижаровы, юр. 28 15—З, 29 5—В.
Чижинскій 1, п. 34 1—Д.
Чижинскій 2, п. 34 1—Д.
Чижинъ, р. 35, 41 16—Г.
Чиканъ, с. 30 18—М, 31 6—Г.
Чикишляръ, с. 5, 6, 18, 19, 20, 23, 24, 25, 26, 27, 47, 56, 57, 58 5—Е, 35, 41 3—З.
Чикманъ, с. 38 3—Б.
Чиковская В., с. 28 16—К, 29 6—Г, 34 17—В, 38 3—Б.
Чикой, р. 5, 6, 18, 19, 20, 23, 24, 25, 26, 27, 47, 56, 57, 58 10—Д, 32 5—Е, 6—Е, 33 1—Е, 36 7—Е.
Чикоконъ, р. 32 7—Д, 33 2—Д.
Чикъ, р. 28 17—К, 29 7—Г, 30 7—М, 34 18—В, 38 4—Б.
Чикъ, ст. ж. д. 28 16—К, 29 6—Г, 30 6—М, 34 17—В, 38 4—Б.
Чилика, оз. 33 16—Г.
Чиликъ, с. 34 11—И, 35, 41 11—Д.
Чиликъ, р. 35, 41 15—Д.
Чилимба, р. 30 12—К.
Чилійскій, п. 34 5—Е.
Чилоту, р. 5, 6, 18, 19, 20, 23, 24, 25, 26, 27, 47, 56, 57, 58 9—Д.
Чиля, р. 36 9—Г.
Чиляндзоръ, п. ст. 35, 41 10—З.
Чимара, с. 36 9—Б.
Чимбай, с. 5, 6, 18, 19, 20, 23, 24, 25, 26, 27, 47, 56, 57, 58 5—Д, 34 6—И, 35, 41 6—Д.
Чимитъ, р. 29 10—В, 30 10—Л.
Чимкентъ, г. 5, 6, 18, 19, 20, 23, 24, 25, 26, 27, 47, 56, 57, 58 6—Д, 35, 41 11—Д.
Чимкины, юр. 28 13—З, 29 3—Б.
Чина, р. Енисейск. губ. 30 17—Ж.
Чина, р. Забайкал. обл. 31 10—Г, 32 8—В, 33 3—В.
Чиназъ, с. 35, 41 11—Е.
Чингада, р. 30 13—Е.
Чингизское, с. 28 16—Л, 29 6—Д, 34 17—Г, 38 3—Б.
Чингизъ, г. хр. 34 16—Е, 35, 41 16—Б.
Чингильдинская, п. ст. 35, 41 15—Г.
Чингильды, к. Семирѣчен. обл., Копал. уѣз 34 14—З, 35, 41 14—Г.
Чингильды, к. Семирѣчен. обл., Копал. уѣз. 34 15—З, 35, 41 15—Г.
Чингирлау, р. 34 3—Д.
Чингирлаусскій, п. 34 3—Д.
Чингистай, с. 29 8—Ж, 34 19—Е.
Чингисъ-Хана валъ 32 10—Е, 33 5—Е.
Чиндагатуй, с. 29 9—Ж, 34 20—Е, 38 6—Д.
Чиндангъ (Чиндантская), стн. 32 10—Д, 33 5—Д, 39 4—В.
Чиндантъ-Гродековская, стн. 32 9—Д, 33 4—Д, 39 4—В.
Чиндатъ, р. 29 10—В, 30 10—Л.
Чиндачинская, с. 32 10—Д, 33 5—Д, 39 5—В.
Чинд-жеила, р. 34 17—Ж, 35, 41 17—В.
Чинетинская, с. 38 4—Г.
Чинѣевское, с. 28 8—К, 34 9—В.
Чирады, гр. 30 12—И, 36 4—Г.
Чираки, с. 5, 6, 18, 19, 20, 23, 24, 25, 26 27, 47, 56, 57, 58 6—Е, 35, 41 10—Ж.
Чирахнинъ, д. 33 15—Д.
Чиркала, гр. 34 5—Ж.
Чирчикская, с. 35, 41 11—Е.
Чискова, р. 30 13—Ж, 36 5—Г.
Чистинская, с. 31 9—Б.
Чистоозерное, с. 28 14—К, 29 4—Г, 34 15—В.
Чистополье, п. 28 9—Л, 34 10—Г.
Чистоярскій, п. 29 7—Ж, 34 18—Е.
Чистый Яръ, с. 29 7—Ж, 34 18—Е.
Чистюнька, с. 29 7—Д, 30 7—Н, 34 18—Г, 38 4—В.
Чистякова, зав. 30 13—Н.
Чистяковскій, п. 28 11—Л, 34 12—Г.
Чита, г. 5, 6, 18, 19, 20, 23, 24, 25, 26, 27, 47, 56, 57, 58 11—Г, 31 10—Д, 32 8—Г, 33 3—Г, 39 3—Б.
Чита, р. 31 10—Д, 32 8—Г, 33 3—Г.
Читикты-тау, гр. 35, 41 13—Е.
Читинское Верх., с. 32 8—Г, 33 3—Г, 39 3—Б.
Читканское, с. 31 8—Д, 32 6—Г.
Чифу, г. 5, 6, 18, 19, 20, 24, 25, 26, 27, 47, 56, 57, 58 12—Е.
Чихачева, мс. 33 17—Д, 36 14—Е.
Чихачевскій, п. 30 12—О.
Чичатка, с. 39 7—А.
Чичатка, ст. ж. д. 32 12—В, 33 7—В, 39 7—А.
Чичатка, р. 32 12—Г, 33 7—Г, 39 7—Б.
Чичка—юль, р. 29 9—В, 30 9—Л.
Чишлянъ, с. 35, 41 8—Ж.
Чіили, ст. ж. д. 34 10—З, 35, 41 10—Г.
Чканыгинъ, зал. 36 16—Е.
Чныррахъ, с. 5, 6, 18, 19, 20, 23, 24, 25, 26, 27, 47, 56, 57, 58 13—Г, 33 17—Г, 36 14—Е.
Чоборъ, гр. 38 6—Г.
Чогаръ, р. 33 13—В.
Чокай, с. 34 6—И, 35, 41 6—Д.
Чоканъ, мог. 35, 41 15—Г.
Чокпаръ, р. 35, 41 14—Д.
Чокусу, ст. ж. д. 34 7—Ж, 35, 41 7—В.
Чокъ, р. 28 14—И, 29 4—В.
Чолакъ, оз. 28 12—Л, 34 13—Г.
Чолокай, с. 35, 41 16—Г.

Чомкола, р. 36 10—Д.
Чона, р. 31 8—А, 36 7—Г.
Чопко, р. Енисейск. губ., Дудин. участка 30 9—Г.
Чопко, р. Енисейск. губ., Дудин. участка 30 12—Д.
Чорга, пик. 34 18—Ж.
Чоткалъ, с. 35, 41 15—Д.
Чу, р. 5, 6, 18, 19, 20, 23, 24, 25, 26, 27, 47, 56, 57, 58 7—Д, 34 12—З, 35, 41 12—Г, 14—Д.
Чубар-куль, оз. 34 11—Е, 35, 41 11—Б.
Чубаровка, с. 5, 6, 18, 19, 20, 23, 24, 25, 26, 27, 47, 56, 57, 58 6—Д, 35, 41 11—Д.
Чубар-тенизъ, оз. 34 9—Ж, 35, 41 9—В.
Чубаръ, гр. 34 5—Д.
Чуваши, с. 28 15—И, 29 5—В, 34 16—Б.
Чугуева, с. 31 8—Б, 32 6—А.
Чугуевка, д. 33 13—З.
Чугучакъ, г. 5, 6, 18, 19, 20, 23, 24, 25, 26, 27, 47, 56, 57, 58 8—Д.
Чузикъ, р. 28 15—И, 29 5—В.
Чу-Илійскія, гр. 35, 41 14—Д.
Чуй, р. 33 15—Е.
Чуйская гряда, гр. 29 9—Е, 38 6—Г.
Чуйская степь 38 7—Д.
Чуйская, с. 31 10—Б.
Чуйскіе бѣлки, гр. 29 9—Ж, 34 20—Е, 38 6—Д.
Чуйрук-соръ, оз. 28 13—Л, 29 3—Д, 34 14—Г.
Чукма, р. 30 15—Л, 31 3—В.
Чукотскій, мс. 5, 6, 18, 19, 20, 23, 24, 25, 26, 27, 47, 56, 57, 58 18—В, 36 23—Г.
Чукочій, мс. 36 18—Б.
Чукочья Б., р. 36 17—В.
Чукочья Мал., с. 36 18—В.
Чукчагирское, оз. 33 15—Д, 36 13—Е.
Чукчей, юр. 36 20—В.
Чукчутъ, г. хр. 29 10—Е, 30 10—О, 38 7—Г.
Чулаканъ, р. 30 18—К, 31 6—Б.
Чулак-джалъ, к. 34 10—З, 35, 41 10—Г.
Чулакъ-курганъ, с. 34 11—И, 35, 41 11—Д.
Чулак-Найракты, р. 34 6—Е.
Чулаксайскій, п. Тургайск. обл. 34 5—Е.
Чулаксайскій, п. Урал. обл. 34 3—Е.
Чулак-терекъ, оз. 29 5—Ж, 34 16—Е, 35, 41 16—Б.
Чулак-терекъ, мог. 35, 41 14—Е.
Чулак-эспе, р. 34 12—Ж, 35, 41 12—В.
Чулкова, с. 5, 6, 18, 19, 20, 23, 24, 25, 26, 27, 47, 56, 57, 58 8—В, 30 10—З.
Чулпакъ-ата, с. 35, 41 15—Д.
Чулекъ, р. 34 13—Ж, 35, 41 13—В.
Чулымское, с. 28 15—К, 29 5—Г, 34 16—В, 38 2—Б.
Чулымъ, ст. ж. д. 28 16—К, 29 6—Г, 34 17—В, 38 3—Б.
Чулымъ, р. Енисейск. и Томск. губ. 5, 6, 18, 19, 20, 23, 24, 25, 26, 27, 47, 56, 57, 58 8—Г, 29 10 — В, 11 — Г, 30 10—Л, 11—М, 36 3—Е.
Чулымъ, р. Томск. губ., Алтайск. окр. 28 15—К, 29 5—Г, 34 16—В, 38 2—Б.
Чулышманскій, г. хр. 29 9—Е, 38 7—Г.
Чулышманскій (Благовѣщенскій) монастырь 29 9—Е, 38 6—Г.
Чулышманъ, р. 29 9—Е, 38 6—Г.
Чумайское, с. 29 9—Г, 30 9—М.
Чумаково, с. 28 15—К, 29 5—Г, 34 16—В.
Чуманъ, р. 28 14—Л, 29 4—Д, 34 15—Г, 38 1—В.
Чумашевское, с. 28 14—К, 29 4—Г, 34 15—В, 38 1—Б.
Чумтыре, г. хр. 30 18—И, 31 6—А, 36 7—Г.
Чумуканъ, с. 33 14—В, 36 12—Е.
Чумышская В., с. 29 9—Д, 30 8—Н, 38 5—В.
Чумышты-куль, оз. 34 5—Ж, 35, 41 5—В.
Чумышъ, ст. ж. д. 34 7—Ж, 35, 41 7—В.
Чумышъ, р. 28 17—Л, 29 7—Д, 9—Д, 30 7—Н, 9—Н, 34 18—Г, 38 4—В, 6—В.
Чуна, р. 30 13—Л, 31 3—В, 36 5—Д.
Чунджи, п. 35, 41 16—Д.
Чундурли, к. 35, 41 7—Ж.
Чунеисъ, р. 30 11—З.
Чун-куль, оз. 34 16—Е, 35, 41 16—Б.
Чункуръ-кульскій, п. 34 12—Д, 35, 41 12—А.
Чунская, с. 30 15—Л, 31 3—В, 36 5—Д.
Чуня, р. 30 14—И, 36 5—Г.
Чуогурдахъ, р. 30 19—Г.
Чупина, с. 38 4—Б.
Чупрова, п. 32 11—Д, 33 6—Д, 39 6—В.
Чупты, оз. 34 8—Д.
Чураковскій Б., п. 28 7—Л, 34 8—Г.
Чуранъ Б., р. 34 3—Г.
Чуранъ М., р. 34 3—Г.
Чурбуконъ, р. 30 15—Е.
Чурилова, с. 30 17—М, 31 5—Г.
Чурки, г. хр. 33 13—Е, 36 12—Ж.
Чуро, р. 31 10—В, 32 8—Б, 36 8—Д.
Чуртай, к. 34 5—З, 35, 41 5—Г.
Чуртанское, с. 28 10—И, 34 11—Б.
Чурубай-нура, р. 34 13—Е, 35, 41 13—Б.
Чурукъ, к. 34 5—З, 35, 41 5—Г.
Чусовая, р. 5, 6, 18, 19, 20, 23, 24, 25, 26, 27, 47, 56, 57, 58 5—Г, 28 5—И.
Чустъ, г. 5, 6, 18, 19, 20, 23, 24, 25, 26, 27, 47, 56, 57, 58 7—Д, 35, 41 12—Е.
Чуюма, р. 30 16—З.
Чуя р. 5, 6, 18, 19, 20, 23, 24, 25, 26, 27, 47, 56, 57, 58 8—Г, 29 9—Е, 38 6—Г.
Чуя Б., р. Иркут. губ. 31 9—Б, 32 7—А, 36 8—Д.
Чуя Б., р. Урянх. края 29 10 — Е, 30 10—О.
Чуя М., р. 31 9—Б, 36 8—Д.
Чэнъ-цзы-ханъ, ст. ж. д. 33 7—Ж.

Шаариханъ, с. 35, 41 12—Е.
Шабанова, с. 38 5—Б.
Шабинъ-Дабага, пер. 29 11—Е, 30 11—О.
Шаболина, с. 38 5—Г.
Шабуровское, с. 28 6—З.
Шагалова, с. 28 16—К, 29 7—Г, 30 6—М, 34 17—В, 38 3—Б.
Шагонаръ, п. 30 12—О.
Шадрина, с. Томск. губ., Барнаул. уѣз. 29 7—Д, 30 7—Н, 34 18—Г, 38 4—В.
Шадрина, с. Томск. губ. Барнаул. уѣз. 38 4—Б.
Шадрина Ниж. (Суковатка), с. 29 10 — Б, 30 10—К, 36 4—Г.
Шадринское, с. 30 11—М.
Шадринскъ, г. 5, 6, 18, 19, 20, 23, 24, 25, 26, 27, 47, 56, 57, 58 6—Г, 28 7—К, 34 8—В.
Шадруха, с. 38 2—Г.
Шаимское, с. 28 7—Ж.
Шайданъ, с. 35, 41 11—Е.
Шайдурова, с. 38 3—В.
Шайтановъ, мс. 28 11—А, 30 1—В.
Шайтанскій, зав. 28 5—И.
Шайтанъ, оз. 30 15—В.
Шаква, р. 28 4—И.
Шалаболинское, с. 30 12—Н.
Шалинское, с. 30 12—М.
Шалтай, мог. и к. 34 11—Ж, 35, 41 11—В.
Шаманова, с. 30 14—Л, 31 2—В.
Шамановская, с. 30 18—М, 31 6—Г, 32 4—В.
Шамановское, с. 5, 6, 18, 19, 20, 23, 24, 25, 26, 27, 47, 56, 57, 58 9—Г, 30 16—М, 31 4—Г.
Шаманская, с. 30 16—Л, 31 4—В, 36 6—Д.
Шаманъ, гр. 38 7—В.
Шамардина, с. 30 16—К, 31 4—Б.
Шамси, р. 35, 41 14—Д.
Шандуя, с. 32 10—Д, 33 5—Д, 36 9—Е, 39 5—В.
Шанское, с. 36 15—Б.
Шантарскіе о-ва 5, 6, 18, 19, 20, 23, 24, 25, 26, 27, 47, 56, 57, 58 13—Г, 33 15—В, 36 13—Д.
Шан-хеза, р. 33 13—З.
Шанъ, п. 30 13—О.
Шаповаловка, с. 35, 41 12—Д.
Шапшалъ, г. хр. 38 7—Г.
Шапшалъ, пер. 38 7—Г.
Шараборинская, с. 31 8—В, 32 6—Б.
Шарагулъ, с. 30 15—М, 31 3—Г.
Шаразаргинскій, п. 30 17—О, 32 3—Д.
Шараповы кошки 28 8—Б.
Шарап-хана, п. ст. 35, 41 11—Е.
Шаралдай, гр. 30 17—О, 31 5—Е, 32 3—Д, 36 6—Е.
Шара-мурень (-му), р. 5, 6, 18, 19, 20, 23, 25, 26, 27, 47, 56, 57, 58 11—Д, 36 9—З.
Шарасунъ, ст. ж. д. 32 10—Е, 33 5—Е, 39 5—Г.
Шаргина, с. 38 3—В.
Шаркалинское, с. 5, 6, 18, 19, 20, 23, 24, 25, 26, 27, 47, 56, 57, 58 6—В, 28 8—Е.
Шаршаузъ, с. 35, 41 10—Ж.
Шарыжалгай, ст. ж. д. 30 17—О, 31 5—Е, 32 3—Д.
Шарыповское, с. 5, 6, 18, 19, 20, 23, 24, 25, 26, 27, 47, 56, 57, 58 8—Г, 29 10—Г, 30 10—М.
Шатровское, с. 28 8—И, 34 9—Б.
Шахарашъ, гр. 38 6—Г.
Шахимарданъ, с. 35, 41 12—Е.
Шаховское, с. 38 4—В.
Шахта, с. 28 5—Ж.
Шахтаминскій, п. 39 5—В.
Швеція, Королевство 5, 6, 18, 19, 20, 23, 24, 25, 26, 27, 47, 56, 57, 58 2—В.
Шебарта, с. 30 15—М, 31 3—Г, 36 5—Е.
Шевелева, с. 36 15—Б.
Шевли, р. 33 12—Г.
Шевченковскій, п. 34 6—Д.
Шегарка, р. 28 16—И, 29 6—В, 30 6—Л, 34 17—Б.
Шейх-абаз-вали, с. 35, 41 7—Е.
Шелаболиха, с. 28 17—Л, 29 7—Д, 34 18—Г, 38 4—В.
Шелагскій. мс. 5, 6, 18, 19, 20, 23, 24, 25, 26, 27, 47, 56, 57, 58 16—Б, 36 19—Б.
Шелаева (—ское), с. 5, 6, 18, 19, 20, 23, 24, 25, 26, 27, 47, 56, 57, 58 9—Г, 30 14—Л, 31 2—В, 36 5—Д.
Шелехова, зал. 5, 6, 18, 19, 20, 23, 24, 25, 26, 27, 47, 56, 57, 58 15—Г, 36 17—Д.
Шелеховка, д. 33 16—Д.
Шелива, к. 35, 41 8—З.
Шелковниково, с. 29 6—Е, 34 17—Д, 38 3—Г.
Шеломенцева, с. 28 15—И, 29 5—В, 34 16—Б.
Шелонь, р. 6, 19, 23, 27 2—Г.
Шелопугинская, стн. 39 5—В.
Шемахинскій, зав. 28 5—И.
Шеминовскій, п. 28 7—Л, 34 8—Г.
Шемонаевская, с. 29 6—Е, 34 17—Д, 38 3—Г.
Шерагульское, с. 30 16—М, 31 4—Г.
Шерга, р. 30 15—О, 31 3—Е.
Шестовое, с. 28 10—И, 34 10—Б.
Шибаевскій, п. 5, 6, 18, 19, 20, 23, 24, 25, 26, 27, 47, 56, 57, 58 5—Д, 34 5—Д.
Шибетты, р. 29 10—Ж, 38 7—Д.
Шивелучъ, гр. 36 18—Д.
Шиверское, с. 30 17—М, 31 5—Г.
Шилинское, с. 30 12—Л, 36 4—Д.
Шилка, ст. ж. д. 32 9—Д, 33 4—Д, 39 4—В.
Шилка, р. Енисейск. губ. 30 12—Л.
Шилка. р. Забайкал. обл. 5, 6, 18, 19, 20, 23, 24, 25, 26, 27, 47, 56, 57, 58 11—Г, 32 11—Г, 33 6—Г, 36 9—Е, 39 6—Б.
Шилкинскій, зав. 32 11—Г, 33 6—Г, 39 6—Б.
Шилкинскій, г. хр. 31 13—Д, 32 11—Г, 33 6—Г, 36 9—Е, 39 6—Б.
Шильдей, р. 30 16—Н, 31 4—Д, 32 2—Г.
Шимки, с. 30 16—О, 31 4—Е, 32 2—Д.
Шимолино, с. 28 15—Л, 29 5—Д, 34 16—Г, 38 2—В.
Шипицина, с. 30 15—М, 31 3—Г.
Шипицино, с. 5, 6, 18, 19, 20, 23, 24, 25, 26, 27, 47, 56, 57, 58 7—Г, 28 14—И, 29 4—В, 34 15—Б.
Шипичная, с. 30 18—Л, 31 6—В.
Шипкоща, гр. 30 16—О, 31 4—Е, 32 2—Д.
Шипунова, с. 29 7—Д, 34 17—Г, 38 4—В.
Шипунова Н., с. 29 7—Е, 34 18—Д, 38 4—Г.
Шипунскій, мс. 36 18—Е.
Шира, оз. 29 11—Г, 30 11—М.
Ширабадъ, п. ст. 35, 41 10—З.
Ширазъ, г. 5, 6, 18, 20, 23, 24, 25, 26, 27, 47, 56, 57, 58 5—Ж.
Широкай, гр. 38 7—В.
Широкая, д. 33 13—И.
Широкіе Лога, с. 30 7—Г.
Широкова, с. 30 12—Л.
Шиткина, с. 30 14—Л, 31 2—В.
Шиту-хе, р. 33 13—З.
Шихо, г. 5, 6, 18, 19, 20, 23, 24, 25, 26, 27, 47, 57, 58 8—Д.
Шишкинскій, п. 32 8—Г, 33 3—Г.
Шишъ, р. 28 12—И, 29 2—В, 34 13—Б.
Шишь-мячье, зим. 30 16—К, 31 4—Б.
Шіихъ, к. 35, 41 6—Е.
Шіяшкотанъ, о-въ 36 16—Ж.
Шкотово, ст. ж. д. 33 12—И.
Шмаково, ст. ж. д. 33 13—З.
Шмаковское, с. 28 8—К, 34 9—В.
Шмитовскій, п. 34 16—Д, 35, 41 16—А.
Шмитовское, с. 29 6—Ж, 34 17—Е.
Шокшинское, с. 31 10—Д, 32 8—Г, 33 3—Г, 39 3—Б.
Шокшинское, оз. 31 9—Д, 32 8—Г, 33 2—Г.
Шоланъ-карасу, п. 34 13—Е.
Шона, р. 31 7—Г, 32 5—В.
Шоной, п. 32 6—Е.
Шорихинское (Якуты), с. 30 9—Е, 36 3—В.
Шорохова, с. 31 7—В, 32 5—Б, 36 7—Д.
Шорохово, с. 28 8—И, 34 9—Б.
Шоршниха, с. 29 8—Д, 30 8—Н, 34 19—Г, 38 5—В.
Шоръ-куль, оз. 35, 41 13—Ж.
Шоръ-Тогой, с. 35, 41 7—Е.
Шошкина, с. 30 11—Л.
Шпагина, с. 38 5—В.
Шпицбергенъ, о-ва 5, 6, 18, 19, 20, 23, 24, 25, 26, 27, 47, 56, 57, 58 2—Б.
Шуанъ-чэнъ-пу, ст. ж. д. 33 10—З.
Шубенка, с. 29 8—Д, 30 8—Н, 34 19—Г, 38 5—В.
Шубенка, р. 29 7—Е, 30 8—Н, 34 18—Д, 38 4—Г.
Шуберта, мс. 28 11—А, 30 1—В.
Шуваловскій, п. 28 8—Л, 34 9—Г.
Шугнанъ, горн. область 35, 41 12—З.
Шульбинское (-ій), с. 29 6—Е, 34 17—Д, 38 3—Г.
Шумиха, с. 28 7—К, 34 8—В.
Шумшу, о-въ 36 17—Е.
Шунерское, с. 29 11—Д, 30 11—Н.
Шуралинскій, зав. 28 5—И.
Шур-куль, оз. 35, 41 9—Е.
Шурыгина, с. 38 4—В.
Шурышкаръ, юр. зим. 28 7—Д.
Шустеръ, г. 5, 6, 18, 20, 23, 24, 25, 26, 27, 47, 56, 57, 58 4—Е.
Шухрупово, с. 28 7—З.
Шушейтонова, пр. 31 10—Г, 32 8—В, 33 3—В.
Шушенское, с. 29 11—Д, 30 11—Н.

Щапина, с. 36 17—Д.
Щелоково, с. 30 14—М, 31 2—Г.
Щелоковскій, п. 34 6—Е.
Щербаковскій, п. 30 12—О.
Щугоръ, р. 28 5—Д.
Щучинская, стн. 28 11—Л, 34 12—Г.
Щучья, р. 28 9—Г.

Ыгета, р. 36 8—Г.
Ынъ, р. 33 13—Г.
Ырасъ, р. 30 21—Г.
Ы-чжоу г. 5, 6, 18, 19, 20, 24, 25, 26, 27, 47, 56, 57, 58 12—Е, 36 10—З.
Ычигемскій, г. хр. 36 20—Г.

Эбби-норъ, оз. 5, 6, 18, 19, 20, 23, 24, 25, 26, 27, 47, 57, 58 8—Д.
Эбелеръ, р. 30 19—Д.
Эбеляхская, п. ст. 36 14—В.
Эворонъ, оз. 5, 6, 18, 19, 20, 23, 24, 25, 26, 27, 47, 56, 57, 58 13—Г, 33 15—Д, 36 13—Е.
Эворонъ, р. 33 15—Д.
Эдеганъ, с. 29 9—Е, 34 19—Д, 38 6—Г.
Эдрей, гр. 29 4—Е, 34 15—Д, 35, 41 15—А.
Эдсанъ, р. 36 10—В.
Эдуй, с. 32 5—Д.
Эжегстай, оз. 36 14—В.
Эйвиндъ-Аструпъ, гр. 30 18—А.
Эйча, р. 36 11—В.
Экдока, р. 30 18—Е.
Экехта, р. 36 21—В.
Экибастусскія копи 34 12—Д.
Эксекю, гр. 36 14—А.
Экспедиціи, зал. 33 12—И.
Элгями, с. 36 9—Б.
Элегесъ, п. 30 12—О.
Элегесъ, р. 30 12—О.
Элекманаръ, с. 38 5—Г.
Эли, оз. 30 12—Е.
Эльбинъ, р. 33 15—Д.
Эльгиканская, с. 36 13—Д.
Эльдагоу, д. 33 13—И.
Эмба, с. 34 4—Ж.
Эмба, ст. ж. д. 34 5—Е.
Эмба, р. 5, 6, 18, 19, 20, 23, 24, 25, 26, 27, 47, 56, 57, 58 5—Д, 34 5—Е.
Эмбичима, р. 30 15—Е.
Эмель, р. 34 17—Ж, 35, 41 17—В.
Энвермансале, о-въ 28 15—Г, 30 5—Е.
Энгажимо, резиденція 31 11—В, 32 9—Б, 36 9—Д.
Энгысъ-палъ, гр. 33 17—Г.
Эндокса, гр. 33 15—Д.
Эндэ, р. 30 11—Е.
Энмилинъ, с. 36 22—В.
Эоудым-соз-пауль, с. 28 6—Ж.
Эпьяко, оз. 30 17—Е.
Эрбиль, г. 5, 6, 18, 19, 20, 23, 24, 25, 26, 27, 47, 56, 57, 58 4—Е.
Эрбогаченъ, с. 5, 6, 18, 19, 20, 23, 24, 25, 26, 27, 47, 56, 57, 58 10—В, 30 19—И, 31 7—А, 36 7—Г.
Эрегкя, р. 30 18—Г.
Эрзерумъ, г. 5, 6, 18, 19, 20, 23, 24, 25, 26, 27, 47, 56, 57, 58 4—Д.
Эривань, г. 5, 6, 18, 19, 20, 23, 24, 25, 26, 27, 47, 56, 57, 58 4—Д.
Эркогоръ, о-въ 36 10—Б.
Эркомъ-пай, гр. 28 8—Г.
Эрмана, г. хр. 32 8—Д, 10—Д, 33 3—Д, 5—Д, 36 8—Е, 39 3—В.
Эрнилъ, р. 33 15—Д.
Эсканъ, мс. 36 13—Д.
Эскеней, гр. 34 12—Е, 35, 41 12—Б.
Эспе, р. 34 14—Ж, 35, 41 14—В.
Эспенбергъ, гр. 33 18—Г.
Эспе-Нора, пик. 34 18—Ж.
Эспе-тузъ, оз. 29 4—Е, 34 15—Д.
Этехъ, часовня 36 13—Б.
Эткиль, гр. 33 14—Д.
Этк уль, гр. 36 13—Е.
Этонникъ, с. 36 21—В.
Эхеляхъ, р. 30 16—Г.
Эхталь, с. 28 8—З.
Эччюннинъ, мс. 36 20—В.
Эшанъ-рабатъ, к. 35, 41 8—Ж.

Юбюмъ, р. 33 12—Б.
Юганъ (Б. Юганъ), р. 5, 6, 18, 19, 20, 23, 24, 25, 26, 27, 47, 56, 57, 58 7—Г, 28 12 — З, 29 2 — Б.
Юганъ-тай-гортъ, юр. 28 9—Д.
Югорская радіо-телегр. ст. 28 6 — В, 58 6—Б.
Югорскій шаръ, прл. 28 6—В.
Югуръ, с. 35, 41 12—Е.
Югъ, р. 5, 6, 18, 19, 20, 23, 24, 25, 26, 27, 47, 56, 57, 58 4—В.
Юдино, с. 28 14—К, 29 4—Г, 34 15—В.
Юдинское, с. 5, 6, 18, 19, 20, 23, 24, 25, 26, 27, 47, 56, 57, 58 7—Г.
Юдома, р. 5, 6, 18, 19, 20, 23, 24, 25, 26, 27, 47, 56, 57, 58 13—В, 36 13—Д.
Юдомо-крестовская, с. 36 14—Г.
Юдомская, с. 36 14—Г.
Южина, с. 28 17—К, 29 7—Г, 30 7—М, 34 18—В, 38 4—Б.
Южный Уралъ, г. хр. 34 6—Г.
Юконда, р. 28 9—Ж.
Юконъ, р. 36 25—Г, 27—В.
Юкса, р. 29 8—В, 30 8—Л.
Юксѣевское, с. 30 12—Л.
Юктокта, р. 30 17—И.
Юліевскій, п. 28 8—Л, 34 9—Г.
Юлія, руд. 5, 6, 18, 19, 20, 23, 24, 25, 26, 27, 47, 56, 57, 58 9 — Г, 29 11 — Д, 30 11—Н.
Юмбуринскія, юр. 28 10—Г.
Юнгуджанэ, р. 29 8—Б, 30 8—К.
Юнійская, быв. п. ст. 34 8—Ж, 35, 41 7—Г.
Юнъ-яга, р. 30 6—Г.
Юрацкая, р. 30 9—Г.
Юрга, р. 28 9—И, 34 10—Б.
Юргинское, с. 28 9—И, 34 10—Б.
Юрлова, р. 30 9—Г.
Юрломкины, юр. 28 14—З, 29 4—Б.
Юровское, с. 5, 6, 18, 19, 20, 23, 24, 25, 26, 27, 47, 56, 57, 58 6—Г, 28 10—З.
Юрты, ст. ж. д. 30 14—Л, 31 2—В.
Юрубей, р. 28 14—Г, 30 4—Е.
Юрчи, с. 35, 41 10—Ж.
Юрьева, с. 31 7—Б.
Юрьевская, з. 29 8—В, 30 8—Л.
Юрьевское, с. 29 10—В, 30 10—Л.
Юрюбей, р. 5, 6, 18, 19, 20, 23, 24, 25, 26, 27, 47, 56, 57, 58 6—В, 28 11—В.
Юстыдъ, пик. 38 7—Д.
Ютымисъ, р. 28 12—З, 29 2—Б.
Юхта (Н. Ульканская), с. 31 7—Г, 32 5—В.
Юхта, р. 33 10—Д.

Ябаганъ, с. 38 5—Г.
Яблоновая, ст. ж. д. 31 9—Е, 32 7—Д, 33 2—Д, 36 8—Е, 39 3—В.
Яблоновка, с. Примор. обл. 33 13—З.
Яблоновка, с. Закасп. обл. 35, 41 5—З.
Яблоновый, г. хр. 5, 6, 18, 19, 20, 23, 24, 25, 26, 27, 47, 56, 57, 58 11—Г, 31 9—Е, 32 7—Д, 33 2—Д, 36 8—Е, 39 3—Б.
Яблонь, р. 5, 6, 18, 19, 20, 23, 24, 25, 26, 27, 47, 56, 57, 58 16—В, 36 19—В.
Яблуновскій, п. 28 11—Л, 34 12—Г.
Ябысале, мс. 28 11—А, 30 1—В.
Явино, с. 5, 6, 18, 19, 20, 23, 24, 25, 26, 27, 47, 56, 57, 58 15—Г, 36 17—Е.
Явленскій, п. 28 10—К, 34 11—В.
Ягманъ, ст. ж. д. 35, 41 3—Ж.
Ягодинское Нв., с. 28 12—И, 29 2—В, 34 13—Б.
Ягодный, о-въ 5, 6, 18, 19, 20, 23, 24, 25, 26, 27, 47, 56, 57, 58 7—В, 28 15—Г, 30 5 — Е.
Ягылъ-ягъ, р. 28 13—З, 29 3—Б, 34 14—А.
Яда, с. 30 16—М, 31 4—Г, 36 6—Е.
Яду-Гако, р. 30 18—З.
Ядунъ, р. 30 13—Е.
Яды, р. Тобол. губ. 28 11—А.
Яды, р. Тобол. губ. 28 11—Г.
Яды, р. Тобол. губ. 28 13—Д, 30 4—Ж.
Язва, р. 28 4—Ж.
Язгулемскій, г. хр. 35, 41 12—Ж.
Язгулемъ, р. 35, 41 12—Ж.
Язевая, р. 29 9—Б, 30 9—К.
Язова, с. 38 4—В.
Язовая, с. 29 8 -Ж, 34 19—Е, 38 5—Д.
Язовая Б., р. 31 10—Б.
Яйва, р. 28 4—З.
Яйсанъ, ст. ж. д. 34 4—Д.
Якатутъ, ст. ж. д. 35, 41 8—Ж.
Я-ке-ши, ст. ж. д. 33 7—Е.
Яккабагъ, с. 35, 41 10—Ж.
Яковлевка, с. 5, 6, 18, 19, 20, 23, 24, 25, 26, 27, 47, 56, 57, 58 13—Д, 33 13—З.
Яковлевскій, пр. Амур. обл. 33 12—Е, 36 11—Ж.
Яковлевскій, пр. Томск. губ. 38 7—Б.
Яковъ, р. 30 22—В.
Яковъ-тасъ, гр. 30 21—В, 36 8—Б.
Яконгда, оз. 30 18—Е.
Якуканъ, гр. 33 15—Г, 36 13—Е.
Якуня, р. 30 20—В.
Якуримская, с. 30 19—Л, 31 7—В, 32 4—Б.
Якутская область 5, 6, 18, 19, 20, 23, 24, 25, 26, 27, 47, 56, 57, 58 11—В.
Якутское (Ая-Турка), оз. 30 12—В.
Якутскъ, г. 5, 6, 18, 19, 20, 23, 24, 25, 26, 27, 47, 56, 57, 58 12—В, 36 11—Г.
Якуты (Шорихинское), с. 30 9—Е, 36 3—В.
Якъ-сарай, п. ст. 35, 41 10—Ж.
Яланское, с. 30 11—К.
Яловая, р. 28 13—Г.
Ялу, р. 5, 6, 18, 19, 20, 23, 24, 25, 26, 27 47, 56, 57, 58 12—Д, 36 11—З.
Ялуторовскъ, г. 5, 6, 18, 19, 20, 23, 24, 25, 26, 27, 47, 56, 57, 58 6—Г, 28 9—И, 34 10—Б.
Ялуторовскъ, ст. ж. д. 28 9—И, 34 10—Б.
Ялымское, с. 28 8—К, 34 9—В.
Яма, р. 36 16—Д.
Ямаде, с. 30 22—В.
Я-малъ, п-овъ 5, 6, 18, 19, 20, 23, 24, 25, 26, 27, 47, 56, 57, 58 6—Б, 28 10—Б.
Яман-кала, с. 5, 6, 18, 19, 20, 23, 24, 25, 26, 27, 47, 56, 57, 58 6—Д, 34 7—И, 35, 41 7—Д.
Яманхалинская, стн. 34 2—Ж.
Ямаровскія минеральныя воды 5, 6, 18, 19, 20, 23, 24, 25, 26, 27, 47, 56, 57, 58 11—Г, 32 6—Д.
Ямбу, оз. 28 10—В.
Ямбуканъ, р. 30 14—Ж.
Ямбургъ, о-въ 28 14—Г, 30 4—Е.
Ямбургъ, мс. 28 14—Г, 30 4—Е.
Ямбу-то, оз. 28 11—Б.
Ямгу, оз. 30 5—Г.
Яминское, с. 29 8—Д, 30 8—Н, 34 19—Г, 38 5—В.
Ямкунскій минеральный источникъ 39 6—В.
Ямполь Н., с. 33 10—Г.
Ямская, с. 30 9—Ж.
Ямсале, мс. 28 11—Г.
Ямская, губа 36 16—Д.
Ямскъ, с. 5, 6, 18, 19, 20, 23, 24, 25, 26, 27, 47, 56, 57, 58 15—Г, 36 16—Д.
Ямъ-алинъ, г. хр. 33 14—Г, 36 12—Е.
Ямышевская, стн. 5, 6, 18, 19, 20, 23, 24, 25, 26, 27, 47, 56, 57, 58 7—Г, 29 4—Е, 34 15—Д.
Яна, р. Камчат. обл. 5, 6, 18, 19, 20, 23, 24, 25, 26, 27, 47, 56, 57, 58 14—В, 36 15—Г
Яна, р. Якут. обл. 5, 6, 18, 19, 20, 23, 24, 25, 26, 27, 47, 56, 57, 58 13—В, 36 12—В.

Янгаджа, ст. ж. д. **35, 41** 3—Е.
Янга-пай, сопка **28** 8—Г.
Янгельская, стн. **34** 6—Г.
Янгканъ, гр. **30** 18—Е, **36** 6—В.
Янгута, р. **30** 9—Г.
Янгъ Буръ, г. хр. **30** 17—Е, **36** 6—В.
Яндаклы, к. **35, 41** 7—Ж,
Яндинское, с. **30** 17—М, **31** 5—Г.
Яновъ-Станъ, с. **30** 8—Ж, **31** 3—В.
Янскъ Сред. (Жанки), с. **37** 13—В.
Янханъ, гр. **32** 8—Д, **33** 2—Д, **39** 3—В.
Янчихо Н., с. **33** 12—И.
Янъ-муть-хауза, р. **33** 13—И.
Яны, гр. **33** 14—Д, **36** 13—Е.
Яны-дарья, р. **34** 8—З, **35, 41** 8—Г.
Яны-казганъ, к. **35, 41** 9—Е.
Яны-кала, крѣпость **34** 6—И, **35, 41** 6—Д.
Яны-курганъ, с. Сыръ-дарьин. обл. **35, 41** 11—Е.
Яны-курганъ, с. Ферган. обл. **35, 41** 12—Е.
Яны-курганъ, ст. ж. д. **34** 10—И, **35, 41** 10—Д.
Яны-Су, р. **34** 6—И, **35, 41** 6—Д.
Японское море **5, 6, 18, 19, 20, 23, 24, 25, 26, 27, 47, 56, 57, 58** 13—Д, **33** 14—К.
Яра, р. **28** 15—Б, **30** 5—Г.
Яркентъ, г. **5, 6, 18, 19, 20, 23, 24, 25, 26, 27, 47, 56, 57, 58** 7—Е.
Ярки (В. Катунская), с. **38** 5—В.
Яркина, с. **5, 6, 18, 19, 20, 23, 24, 25, 26, 27, 47, 56, 57, 58** 9—Г, **30** 15—К, **31** 3—Б, **36** 5—Д.
Яркова, с. Енисейск. губ. **30** 14—К, **31** 2—Б, **36** 5—Д.
Яркова, с. Томск. губ. **38** 4—Б.
Ярковская, с. **30** 14—Л, **31** 2—В.
Ярковское, с. **28** 15—К, **29** 5—Г, **34** 16—В, **38** 2—Б.
Яркульское, с. **28** 13—К, **29** 2—Г, **34** 14—В.
Яробой, стойбище **30** 21—В, **36** 8—Б.
Яровое, оз. **38** 2—В.
Яровской, п. **29** 7—Е, **34** 18—Д, **38** 4—Г.
Яронъ, о-въ **36** 13—Б.
Ярославль, г. **5, 6, 18, 19, 20, 23, 24, 25, 26, 27, 47, 56, 57, 58** 4—Г.
Ярохта, с. **30** 15—К, **31** 3—Б.
Ярро-то, оз. **28** 11—В.
Ярское, с. **28** 18—И, **29** 8—В, **30** 8—Л, **34** 19—Б, **38** 5—А.
Ярта, р. **28** 13—В, **30** 3—Д.
Ярульское, с. **30** 13—М.
Ярцевское (Сымское), с. **29** 10—А, **30** 10—И, **36** 4—Г.
Ярцинги, юр. **28** 11—Г.
Яръ, с. **5, 6, 18, 19, 20, 23, 24, 25, 26, 27, 47, 56, 57, 58** 15—В, **36** 16—Б.
Яръ-Тепе, п. ст. **35, 41** 10—Ж.
Ясавай, р. **28** 10—В.
Ясадеръ, р. **29** 9—Ж, **34** 20—Е, **38** 6—Д.
Ясачная, р. **36** 15—В.
Ясугумъ, с. **35, 41** 10—Е.
Ятри-я, р. **28** 5—Е.
Ятъ-томанъ, оз. **29** 9—З.
Яуринъ, р. **33** 12—Е.
Яшиль-куль, оз. **35, 41** 13—З.
Яя, р. **29** 8—В, **30** 8—Л.

Ѳаддеевскій, о-въ **36** 14—А.
Ѳаддея, мс. **5, 6, 18, 19, 20, 23, 24, 25, 26, 27, 47, 56, 57, 58** 17—В, **36** 21—Г.
Ѳеодосіевскій, пр. **31** 11—Б, **36** 8—Д.

2007332613